

УТВЕРЖДАЮ:
Заместитель министра лесного
хозяйства Кировской области
В.Г. Глушков
« 14.06. » 2024 г.

АКТ
лесопатологического обследования № 12
лесных насаждений в Малмыжское (лесничество)
Кировской области (субъект Российской Федерации)

Способ лесопатологического обследования: 1. Визуальный

2. Инструментальный

Место проведения

Участковое лесничество	Урочище (дача)	Квартал	Выдел	Площадь выдела, га	Лесопатологический выдел	Площадь лесопатологического выдела, га
Малмыжское сельское		15	15	0,8	1	0,8
Малмыжское сельское		15	21	2,3	1	2,3

Лесопатологическое обследование проведено на общей площади 3,1 га

Кадастровый номер участка: _____
(для участков, предоставленных в постоянное(бессрочное) пользование, аренду)

Документ о праве пользования:

(тип документа о праве пользования, дата, номер, вид разрешенного использования лесов)

Визуальное (рекогносцировочное) лесопатологическое обследование кв. 15 выд 15
 Наземное Дистанционное

1.1. На площади 0,8 га фактическая таксационная характеристика лесного насаждения соответствует (не соответствует) таксационному описанию (нужное подчеркнуть).

Причины несоответствия: давность лесоустройства

Ведомость участков с выявленными несоответствиями приведена в приложении 1 к Акту.

1.2. Лесные насаждения с нарушенной и утраченной устойчивостью выявлены на площади -

Участковое лесничество	Урочище (дача)	квартал	выдел	Площадь, га		Причина ослабления, повреждения
				с нарушенной устойчивостью	с утраченной устойчивостью	
1	2	3	4	5	6	7
Итого						

Состояние обследованных лесных насаждений приведено в приложениях 1.1 – 1.4 к Акту в зависимости от метода проведения ЛПО.

1.3. В обследованных лесных насаждениях прогнозируется:

Прогноз	Площадь, га
1	2
Ослабление лесных насаждений	-
Усыхание лесных насаждений различной степени	-
Развитие очагов вредных организмов	-

1.4. Обнаружено загрязнение лесного участка отходами и выбросами: промышленными
 бытовыми

Вид загрязнения	Размеры загрязнения			Объем, кубм	Площадь загрязнен-ия, га
	длина, м	ширина, м	высота, м		
1	2	3	4	5	6

ЗАКЛЮЧЕНИЕ

Оценка текущего санитарного и лесопатологического состояния лесных насаждений, назначенные профилактические мероприятия по защите лесов, заключение о необходимости проведения инструментального ЛПО.

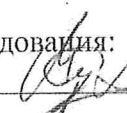
Проведено переобследование назначенных ранее санитарно-оздоровительных мероприятий (кв.15 выд. 15 в 2011 г. была назначена сплошная санитарная рубка 0,8 га). СКС -1,4 здоровое насаждение.

Участковое лесничество	Урочище (дача)	Квартал	Выдел	Площадь выдела, га	Лесопатологический выдел	Площадь лесопатологического выдела, га	Вид мероприятия	Рекомендуемый срок проведения мероприятия
1	2	3	4	5	6	7	8	9
Малмыжское сельское		15	15	0,8	1	0,8	Без назначения	-

Дата проведения 15 мая 2024 г.

Дата составления документа 30 мая 2024 г.

Исполнитель работ по проведению лесопатологического обследования:

Инженер-лесопатолог КОГКУ "Кировлесцентр" Суханов С.М. 

Визуальное (рекогносцировочное) лесопатологическое обследование. кв. 15 выд 21

Наземное

Дистанционное

1.1. На площади 2,3 га фактическая таксационная характеристика лесного насаждения соответствует (не соответствует) таксационному описанию (нужное подчеркнуть). Причины несоответствия: давность лесоустройства

Ведомость участков с выявленными несоответствиями приведена в приложении 1 к Акту.

1.2. Лесные насаждения с нарушенной и утраченной устойчивостью выявлены на площади -

Участковое лесничество	Урочище (дача)	квартал	выдел	Площадь, га		Причина ослабления, повреждения
				с нарушенной устойчивостью	с утраченной устойчивостью	
1	2	3	4	5	6	7
Итого						

Состояние обследованных лесных насаждений приведено в приложениях 1.1 – 1.4 к Акту зависимости от метода проведения ЛПО.

1.3. В обследованных лесных насаждениях прогнозируется:

Прогноз	Площадь, га
1	2
Ослабление лесных насаждений	-
Усыхание лесных насаждений различной степени	-
Развитие очагов вредных организмов	-

1.4. Обнаружено загрязнение лесного участка отходами и выбросами: **промышленными**

бытовыми

Вид загрязнения	Размеры загрязнения			Объём, кубм	Площадь загрязнения, га
	длина, м	ширина, м	высота, м		
1	2	3	4	5	6

ЗАКЛЮЧЕНИЕ

Оценка текущего санитарного и лесопатологического состояния лесных насаждений, назначенные профилактические мероприятия по защите лесов, заключение о необходимости проведения инструментального ЛПО.

Проведено переобследование назначенных ранее санитарно-оздоровительных мероприятий (кв.15 выд. 21 в 2011 г. была назначена сплошная санитарная рубка 2,8 га). СКС -1,4 здоровое насаждение.

Участковое лесничество	Урочище (дача)	Квартал	Выдел	Площадь выдела, га	Лесопатологический выдел	Площадь лесопатологического выдела, га	Вид мероприятия	Рекомендуемый срок проведения мероприятия
1	2	3	4	5	6	7	8	9
Малмыжское сельское		15	21	2,3	1	2,3	Без назначения	-

Дата проведения

обследований


15 мая 2024 г.

Дата составления документа

30 мая 2024 г.

Исполнитель работ по проведению лесопатологического обследования

Инженер-лесопатолог КОГКУ "Кировлесцентр" Суханов С.М.



Приложение 1
к акту лесопатологического обследования

Ведомость лесных участков с выявленными несоответствиями таксационным описаниям

Субъект Российской Федерации Кировская область Лесничество Малмыжское
Участковое лесничество Малмыжское сельское Урочище (лесная дача)

Год проведения лесопроизводства	Номер квартала	Номер выдела	Площадь выдела, га	Целевое назначение лесов	Категория защитных лесов	ОЗУ	Источник данных	Номер лесопатологического выдела	Площадь лесопатологического	Таксационная характеристика										Заложены пробы: площадь		
										состав	порода	возраст, лет	средняя высота, м	средний диаметр, см	тип леса	полнота	бонитет	запас, куб. м/га	количество	общая		
1	2	3	4	5	6	7	8	9	10	11	12	13	14	15	16	17	18	19	20	21	22	
2009	15	15	0,8	защитные	Леса расположены в лесостепях степях и др.	Берегозащитные участки леса	ТО 1	0,8	0,8	6Е 4П	Е П	75 20	20	28	КС3	0,4	2	130				
							Ф 1	0,8	0,8	Естеств. Возобн. 7Е 3П Ед. деревья Е	Е П Е	20 20 50	8 8 18	10 10 20	КС3		2 2 15					
2009	15	21	2,3	защитные	Леса расположены в лесостепях степях и др.	Берегозащитные участки леса	ТО 1	2,3	2,3	3Е 1П 2Е 1П 2Е 1П +С	Е П Е П Е П С	80 120 50 60	22 20 24 22 12 12	28 26 36 32 14 14	КС3	0,8	2	240 20 сух.				
							Ф 1	2,3	2,3	Естеств. Возобн. 7Е 3П Ед. деревья Е	Е П Е	20 20 50	8 8 18	10 10 20	КС3	0,1	2 2 15					

Условные обозначения:

ТО - таксационные описания

Ф - фактическая характеристика лесного насаждения

Исполнитель работ по проведению денсопатологического обследования:

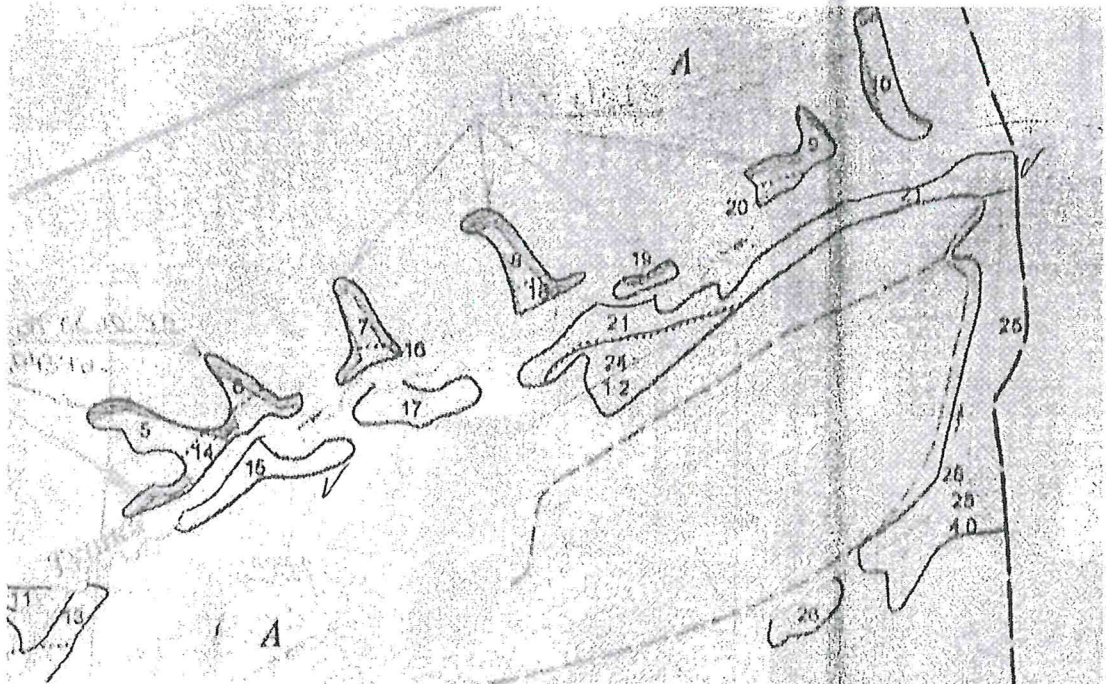
ФИО Суханов С.М. Подпись



Абрис участка леса

в кв. 15 выд. 15 на площ. 0,8 га выд. 21 на площ. 2,3 га Малмыжское лесничество Малмыжское
сельское участковое лесничество


Масштаб __1:10 000__



Условные обозначения:



участок, намечаемый в сплошную санитарную рубку/ без назначения

Исполнитель работ по проведению лесопатологического исследования:

ФИО __ Суханов С.М. __ Подпись 

Дата составления документа __30.05.2024 г. __

Фотофиксация Малмыжского сельского участкового лесничества кв. 15 выд. 15,21



Исполнитель работ по проведению лесопатологического обследования:

Инженер-лесопатолог КОГКУ "Кировлесцентр" Суханов С.М.

№ выдела	Площадь	Состав леса	Высота	Элемент леса	Возраст	Высота	Диаметр	Класс	Группа	Бонитет	Тип леса	Площадь		Запас сырья		Класс		Запас на выдел, км				Хозяйственные мероприятия	
												Сумма	Средняя	на выдел	общий	в т.ч. по составу	в т.ч. по породности	сухостой (старого)	средний	сучко-стой (старого)	сучко-стой (старого)		сучко-стой (старого)
1	2	3	4	5	6	7	8	9	10	11	12	13	14	15	16	17	18	19	20	21	22	23	24
10	0.7	5Б5П	1	18	5Е	60	19	22	3	3	2	К	0.8	220	154	77	2						Прореживание (15%)
11	1.4	5Б5П	1	20	5Е	70	20	26	4	4	2	К	0.5	160	224	112							
12	1.7	ЗЕЗПЗЮС	1	20	3Е	65	19	24	4	4	2	К	0.6	190	323	97							
13	0.3	4Е2ПЗЕП+П	1	20	4Е	110	22	36	6	6	3	К	0.7	230	69	28	2	6					Выборочная сан. рубка (15%)

Хозяйственные мероприятия

Прореживание (15%)

Выборочная сан. рубка (15%)

Хозяйственные мероприятия

Прореживание (15%)

Выборочная сан. рубка (15%)

Хозяйственные мероприятия

Прореживание (15%)

Выборочная сан. рубка (15%)

Хозяйственные мероприятия

Прореживание (15%)

Выборочная сан. рубка (15%)

Хозяйственные мероприятия

Прореживание (15%)

Выборочная сан. рубка (15%)

Хозяйственные мероприятия

Прореживание (15%)

Выборочная сан. рубка (15%)

Хозяйственные мероприятия

Прореживание (15%)

Выборочная сан. рубка (15%)

Хозяйственные мероприятия

Прореживание (15%)

Выборочная сан. рубка (15%)

Хозяйственные мероприятия

Прореживание (15%)

Выборочная сан. рубка (15%)

Хозяйственные мероприятия

Прореживание (15%)

Выборочная сан. рубка (15%)

Хозяйственные мероприятия

Прореживание (15%)

Выборочная сан. рубка (15%)

Хозяйственные мероприятия

Прореживание (15%)

Выборочная сан. рубка (15%)

Хозяйственные мероприятия

Прореживание (15%)

Комитет Версия: 15/02

