

УТВЕРЖДАЮ:

Заместитель министра лесного хозяйства
Кировской области

 В.Г. Глушков
« 30 » 11. 2023 г

Акт
лесопатологического обследования № 101

лесных насаждений Шабалинского лесничества Кировской области

Способ лесопатологического обследования:

1. Визуальный

2. Инструментальный

Место проведения

Участковое лесничество	Урочище (лесная дача)	Квартал	Выдел	Площадь выдела, га	Лесопато- логический выдел	Площадь лесопатоло- гического выдела, га
Черновское	—	50	11 (13)	4,5	1	4,4
Черновское	—	50	11 (13)	4,5	2	0,1
Черновское	—	50	11 (19 ч)	5,5	1	0,8
Черновское	—	50	11 (28 ч)	0,8	1	0,1

Лесопатологическое обследование проведено на общей площади 5,4 га

Кадастровый номер участка:

_____ (для участков, предоставленных в постоянное (бессрочное) пользование, аренду)

Документ о праве пользования:

(тип документа о праве пользования, дата, номер, вид разрешенного использования лесов)

1. Визуальное (рекогносцировочное) лесопатологическое обследование
Лесничество (лесопарк) Шабалинское Участковое лесничество Черновское
Урочище (дача) — Квартал 50 Выдел 11 (13) Лесопатологический выдел 1

Наземное

Дистанционное

1.1. На площади 4,4 га фактическая таксационная характеристика лесного насаждения не соответствует таксационному описанию. Причины несоответствия: выборочная санитарная рубка, проведенная в 2011 году

Ведомость насаждений с выявленными несоответствиями таксационным описаниям приведена в приложении 1 к Акту.

1.2. Лесные насаждения с нарушенной и утраченной устойчивостью выявлены на площади 0 га:

Участковое лесничество	Урочище (лесная дача)	Квартал	Выдел	Площадь насаждений, га		Причины ослабления, повреждения
				с нарушенной устойчивостью	с утраченной устойчивостью	
1	2	3	4	5	6	7

Состояние обследованных лесных насаждений приведено в приложениях 1.1-1.4 к Акту в зависимости от метода проведения ЛПО

1.3. В обследованных насаждениях прогнозируется:

Прогноз	Площадь, га
1	2
Ослабление лесных насаждений	
Усыхание лесных насаждений различной степени	
Развитие очагов вредных организмов	

1.4. Обнаружено загрязнение лесного участка отходами и выбросами:

бытовыми

промышленными

Вид загрязнения	Размеры загрязнения			Объем, м³	Площадь загрязнения, га
	длина, м	ширина, м	высота, м		
1	2	3	4	5	6

ЗАКЛЮЧЕНИЕ

Оценка текущего санитарного и лесопатологического состояния лесных насаждений, назначенные профилактические мероприятия по защите лесов, заключение о необходимости проведения инструментального ЛПО.

Проведено повторное обследование назначенной в 2010 году и частично выполненной в 2011 году выборочной санитарной рубки.

По результатам визуального обследования санитарного и лесопатологического состояния установлено, что насаждение не имеет признаков ослабления (СКС = 1,49). Назначения профилактических мероприятий по защите лесов не требуется.

Участковое лесничество	Урочище (лесная дача)	Квартал	Выдел	Площадь выдела, га	Лесопатологический выдел	Площадь лесопатологического выдела, га	Вид мероприятия	Площадь мероприятия, га
1	2	3	4	5	6	7	8	9
Черновское	—	50	11 (13)	4,5	1	4,4	—	—

Дата проведения ЛПО

11.09.2023

Дата составления документа

20.11.2023

Исполнитель работ по проведению лесопатологического обследования:

Лесничий Вишкильского участкового лесничества Котельничского лесничества КОГКУ «Кировлесцентр»

ДОКУМЕНТ ПОДПИСАН ЭЛЕКТРОННОЙ ПОДПИСЬЮ Сертификат: 42 1E 21 37 B3 D1 2A 3B E4 FD E0 B6 C6 B1 0A 1F Владелец: Игитов Александр Михайлович, КИРОВСКОЕ ОБЛАСТНОЕ Действителен: с 20.12.2022 по 14.03.2024
--

Игитов Александр Михайлович

Тел.: +7 (953) 679-02-12

1. Визуальное (рекогносцировочное) лесопатологическое обследование

Лесничество (лесопарк) Шабалинское Участковое лесничество Черновское
Урочище (дача) — Квартал 50 Выдел 11 (13) Лесопатологический выдел 2

Наземное Дистанционное

1.1. На площади 0,1 га фактическая таксационная характеристика лесного насаждения не соответствует таксационному описанию. Причины несоответствия: ошибка лесоустройства

Ведомость насаждений с выявленными несоответствиями таксационным описаниям приведена в приложении 1 к Акту.

1.2. Лесные насаждения с нарушенной и утраченной устойчивостью выявлены на площади 0,1 га:

Участковое лесничество	Урочище (лесная дача)	Квартал	Выдел	Площадь насаждений, га		Причины ослабления, повреждения
				с нарушенной устойчивостью	с утраченной устойчивостью	
1	2	3	4	5	6	7
Черновское	—	50	11 (13)	0,1	0	Стволовая гниль

Состояние обследованных лесных насаждений приведено в приложениях 1.1-1.4 к Акту в зависимости от метода проведения ЛПО

1.3. В обследованных насаждениях прогнозируется:

Прогноз	Площадь, га
1	2
Ослабление лесных насаждений	
Усыхание лесных насаждений различной степени	
Развитие очагов вредных организмов	

1.4. Обнаружено загрязнение лесного участка отходами и выбросами:

бытовыми промышленными

Вид загрязнения	Размеры загрязнения			Объём, м³	Площадь загрязнения, га
	длина, м	ширина, м	высота, м		
1	2	3	4	5	6

ЗАКЛЮЧЕНИЕ

Оценка текущего санитарного и лесопатологического состояния лесных насаждений, назначенные профилактические мероприятия по защите лесов, заключение о необходимости проведения инструментального ЛПО.

Проведено повторное обследование назначенной в 2010 году выборочной санитарной рубки.

По результатам визуального обследования санитарного и лесопатологического состояния установлено, что насаждение является ослабленным (СКС = 1,99).

Участковое лесничество	Урочище (лесная дача)	Квартал	Выдел	Площадь выдела, га	Лесопатологический выдел	Площадь лесопатологического выдела, га	Вид мероприятия	Площадь мероприятия, га
1	2	3	4	5	6	7	8	9
Черновское	—	50	11 (13)	4,5	2	0,1	—	—

Дата проведения ЛПО 11.09.2023

Дата составления документа 20.11.2023

Исполнитель работ по проведению лесопатологического обследования:

Лесничий Вишкильского участкового лесничества Котельничского лесничества КОГКУ «Кировлесцентр»



Игитов Александр Михайлович

Тел.: +7 (953) 679-02-12

1. Визуальное (рекогносцировочное) лесопатологическое обследование
 Лесничество (лесопарк) Шабалинское Участковое лесничество Черновское
 Урочище (дача) — Квартал 50 Выдел 11 (19 ч) Лесопатологический выдел 1
 Наземное Дистанционное

1.1. На площади 0,8 га фактическая таксационная характеристика лесного насаждения не соответствует таксационному описанию. Причины несоответствия:
 выборочная санитарная рубка, проведенная в 2011 году; ошибка лесоустройства

Ведомость насаждений с выявленными несоответствиями таксационным описаниям приведена в приложении 1 к Акту.

1.2. Лесные насаждения с нарушенной и утраченной устойчивостью выявлены на площади 0,8 га:

Участковое лесничество	Урочище (лесная дача)	Квартал	Выдел	Площадь насаждений, га		Причины ослабления, повреждения
				с нарушенной устойчивостью	с утраченной устойчивостью	
1	2	3	4	5	6	7
Черновское	—	50	11 (19 ч)	0,8	0	Стволовая гниль

Состояние обследованных лесных насаждений приведено в приложениях 1.1-1.4 к Акту в зависимости от метода проведения ЛПО

1.3. В обследованных насаждениях прогнозируется:

Прогноз	Площадь, га
1	2
Ослабление лесных насаждений	
Усыхание лесных насаждений различной степени	
Развитие очагов вредных организмов	

1.4. Обнаружено загрязнение лесного участка отходами и выбросами:

бытовыми промышленными

Вид загрязнения	Размеры загрязнения			Объем, м ³	Площадь загрязнения, га
	длина, м	ширина, м	высота, м		
1	2	3	4	5	6

ЗАКЛЮЧЕНИЕ

Оценка текущего санитарного и лесопатологического состояния лесных насаждений, назначенные профилактические мероприятия по защите лесов, заключение о необходимости проведения инструментального ЛПО.

Проведено повторное обследование назначенной в 2010 году и частично выполненной в 2011 году выборочной санитарной рубки.

По результатам визуального обследования санитарного и лесопатологического состояния установлено, что насаждение является ослабленным (СКС = 1,85).

Участковое лесничество	Урочище (лесная дача)	Квартал	Выдел	Площадь выдела, га	Лесопатологический выдел	Площадь лесопатологического выдела, га	Вид мероприятия	Площадь мероприятия, га
1	2	3	4	5	6	7	8	9
Черновское	—	50	11 (19 ч)	5,5	1	0,8	—	—


Дата проведения ЛПО 11.09.2023

Дата составления документа 20.11.2023

Исполнитель работ по проведению лесопатологического обследования:

Лесничий Вишкильского участкового лесничества Котельничского лесничества КОГКУ «Кировлесцентр»

Игитов Александр Михайлович



Тел.: +7 (953) 679-02-12

1. Визуальное (рекогносцировочное) лесопатологическое обследование
Лесничество (лесопарк) Шабалинское Участковое лесничество Черновское
Урочище (дача) — Квартал 50 Выдел 11 (28 ч) Лесопатологический выдел 1

Наземное

Дистанционное

1.1. На площади 0,1 га фактическая таксационная характеристика лесного насаждения не соответствует таксационному описанию. Причины несоответствия: ошибка лесоустройства

Ведомость насаждений с выявленными несоответствиями таксационным описаниям приведена в приложении 1 к Акту.

1.2. Лесные насаждения с нарушенной и утраченной устойчивостью выявлены на площади 0,1 га:

Участковое лесничество	Урочище (лесная дача)	Квартал	Выдел	Площадь насаждений, га		Причины ослабления, повреждения
				с нарушенной устойчивостью	с утраченной устойчивостью	
1	2	3	4	5	6	7
Черновское	—	50	11 (28 ч)	0,1	0	Стволовая гниль

Состояние обследованных лесных насаждений приведено в приложениях 1.1-1.4 к Акту в зависимости от метода проведения ЛПО

1.3. В обследованных насаждениях прогнозируется:

Прогноз	Площадь, га
1	2
Ослабление лесных насаждений	
Усыхание лесных насаждений различной степени	
Развитие очагов вредных организмов	

1.4. Обнаружено загрязнение лесного участка отходами и выбросами:

бытовыми

промышленными

Вид загрязнения	Размеры загрязнения			Объем, м³	Площадь загрязнения, га
	длина, м	ширина, м	высота, м		
1	2	3	4	5	6

ЗАКЛЮЧЕНИЕ

Оценка текущего санитарного и лесопатологического состояния лесных насаждений, назначенные профилактические мероприятия по защите лесов, заключение о необходимости проведения инструментального ЛПО.

Проведено повторное обследование назначенной в 2010 году выборочной санитарной рубки.

По результатам визуального обследования санитарного и лесопатологического состояния установлено, что насаждение является ослабленным (СКС = 1,79).

Участковое лесничество	Урочище (лесная дача)	Квартал	Выдел	Площадь выдела, га	Лесопатологический выдел	Площадь лесопатологического выдела, га	Вид мероприятия	Площадь мероприятия, га
1	2	3	4	5	6	7	8	9
Черновское	—	50	11 (28 ч)	0,8	1	0,1	—	—

Дата проведения ЛПО

11.09.2023

Дата составления документа

20.11.2023

Исполнитель работ по проведению лесопатологического обследования:

Лесничий Вишкильского участкового лесничества Котельничского лесничества КОГКУ «Кировлесцентр»



Игитов Александр Михайлович

Тел.: +7 (953) 679-02-12

Ведомость
участков леса с выявленными несоответствиями
таксационным описаниям

Субъект Российской Федерации Кировская область Лесничество Шабалинское
Участковое лесничество Черновское Урочище (дача) —

1	2	3	4	5	6	7	8	9	10	Таксационная характеристика лесного насаждения								Заложено пробных площадей			
										11	12	13	14	15	16	17	18	19	20	21	
Год проведения лесосоустройства	Номер квартала	Номер выдела	Площадь выдела, га	Целевое назначение лесов	Категория защитных лесов	ОЗУ	Источник данных	Номер лесопатологического выдела	Площадь лесопатологического выдела, га	Состав	Порода	Возраст	Средняя высота, м	Средний диаметр, см	Тип леса	Полнота	Бонитет	Запас, м³/га	Количество, шт.	Площадь, га	
2015	50	11 (13)	4,5	Защитные	Нересторно-охранные полосы лесов	—	ТО	1	4,4	6С	С	135	27	32	МЧ/Вз	0,8	II	330			
										4Е	Е		23	28							
										Ф	1	4,4	5С	С	135	27	32				МЧ/Вз
								4Е	Е		24	28									
								1Ос	Ос		27	32									
								2015	50	11 (13)	4,5	Защитные	Нересторно-охранные полосы лесов	—	ТО	2	0,1	6С			С
4Е	Е		23	28																	
Ф	2	0,1	6Ос	Ос	100	27	32											Ч/Вз	0,6	II	255 25 - сух.
3Е	Е		22	24																	
1С	С		27	32																	
2015	50	11 (19 ч)	5,5	Защитные	Нересторно-охранные полосы лесов	—	ТО									1	0,8	4С	С	100	24
								1Е	Е		20	22									
								5Б	Б		19	18									
								Ф	1	0,8	4Ос	Ос	100	25	32	Ч/Вз	0,7	II	233 17 - сух.		
								2Б	Б		21	24									
								2Е	Е		21	24									
2С	С		25	28																	
2015	50	11 (28 ч)	0,8	Защитные	Нересторно-охранные полосы лесов	Берегозащитные, почвозащитные участки лесов, расположенные вдоль водных объектов, склонов оврагов	ТО	1	0,1	Насаждение с породами искусственного происхождения								110			
										5Б	Б	40	16	12	МЧ/Вз	0,7	II				
										1Ос	Ос		17	18							
										2С	С	35	15	18							
										2Е	Е		13	14							
								Ф	1	0,1	4Ос	Ос	100	27	32	Ч/Вз	0,7	II			260 20 - сух.
								2Б	Б		22	24									
								2Е	Е		22	24									
								2С	С		26	28									

Условные обозначения: ТО - таксационные описания; Ф - фактическая характеристика лесного насаждения

Исполнитель работ по проведению лесопатологического обследования:

Игитов А.М.

**ДОКУМЕНТ ПОДПИСАН
ЭЛЕКТРОННОЙ ПОДПИСЬЮ**

Сертификат: 42 1E 21 37 B3 D1 2A 3B E4 FD E0 B6 C6 B1 0A 1F
 Владелец: Игитов Александр Михайлович, КИРОВСКОЕ ОБЛАСТНОЕ ГОСУДАРСТВЕННОЕ КАЗЕННОЕ УЧРЕЖДЕНИЕ "КИРОВСКИЙ ЦЕНТР ЛЕСНОГО ХОЗЯЙСТВА", КОТЕЛЬНИЧЕСКОЕ ЛЕСНИЧЕСТВО КИРОВСКОГО ОБЛАСТНОГО ГОСУДАРСТВЕННОГО КАЗЕННОГО УЧРЕЖДЕНИЯ "КИРОВСКИЙ ЦЕНТР ЛЕСНОГО ХОЗЯЙСТВА", лесничий
 Действителен: с 20.12.2022 по 14.03.2024

20.11.2023

Результаты проведения лесопатологического обследования лесных насаждений
за сентябрь - месяц 2023 года

Субъект Российской Федерации Кировская область Лесничество Шабалинское
Участковое лесничество Черновское Урочище (дача) —

1	2	3	4	5	6	7	8	Таксационная характеристика лесного насаждения										Распределение деревьев по категориям состояния, % от запаса														33	34	35		36								
								9	10	11	12	13	14	15	16	17	18	Без признаков ослабления		Ослабленные		Сильно ослабленные		Умывающие		Свежий сухой		Свежий ветровал		Свежий бурелом				Старый сухой			Старый ветровал		Старый бурелом		Причина ослабления, порослепия	Полный руб./бес, % от запаса	Вид	Площадь, га
																		Н	Р	Н	Р	Н	Р	Н	Р	Н	Р	Н	Р	Н	Р			Н	Р		Н	Р	Н	Р				
50	11 (13)	4,5	Защитные	Нерестово-охранительные полосы лесов	—	1	4,4	5С 4В Юе	С Е Ое	135 24 27	27 28 32	32	МЧ/Вз	0,5	II	200	42 36 6																			Без признаков в ослаблении	6,0	БН						
50	11 (13)	4,5	Защитные	Нерестово-охранительные полосы лесов	—	2	0,1	6Ос 3Е 1С	Ос Е С	100 22 27	27 24 32	32	Ч/Вз	0,6	II	280	35 27 8																			Стволовая я пиль	9,0	БП						
50	11 (19 ч)	5,5	Защитные	Нерестово-охранительные полосы лесов	—	1	0,8	4Ос 2Б 2Е 2С	Ос Б Е С	100 21 21 25	25 24 24 28	32	Ч/Вз	0,7	II	250	20 18 16 18																			Стволовая я пиль	7,0	БН						
50	11 (28 ч)	0,8	Защитные	Нерестово-охранительные полосы лесов	Берегозащитные, почвозащитные участки лесов, расположенные вдоль водных объектов, склонов оврагов	1	0,1	4Ос 2Б 2Е 2С	Ос Б Е С	100 22 22 26	27 24 24 28	32	Ч/Вз	0,7	II	280	21 19 18 18																			Стволовая я пиль	7,0	БП						

Условные обозначения: П- деревья не подлежат рубке; Р- деревья подлежат рубке

Исполнитель работ по проведению лесопатологического обследования:

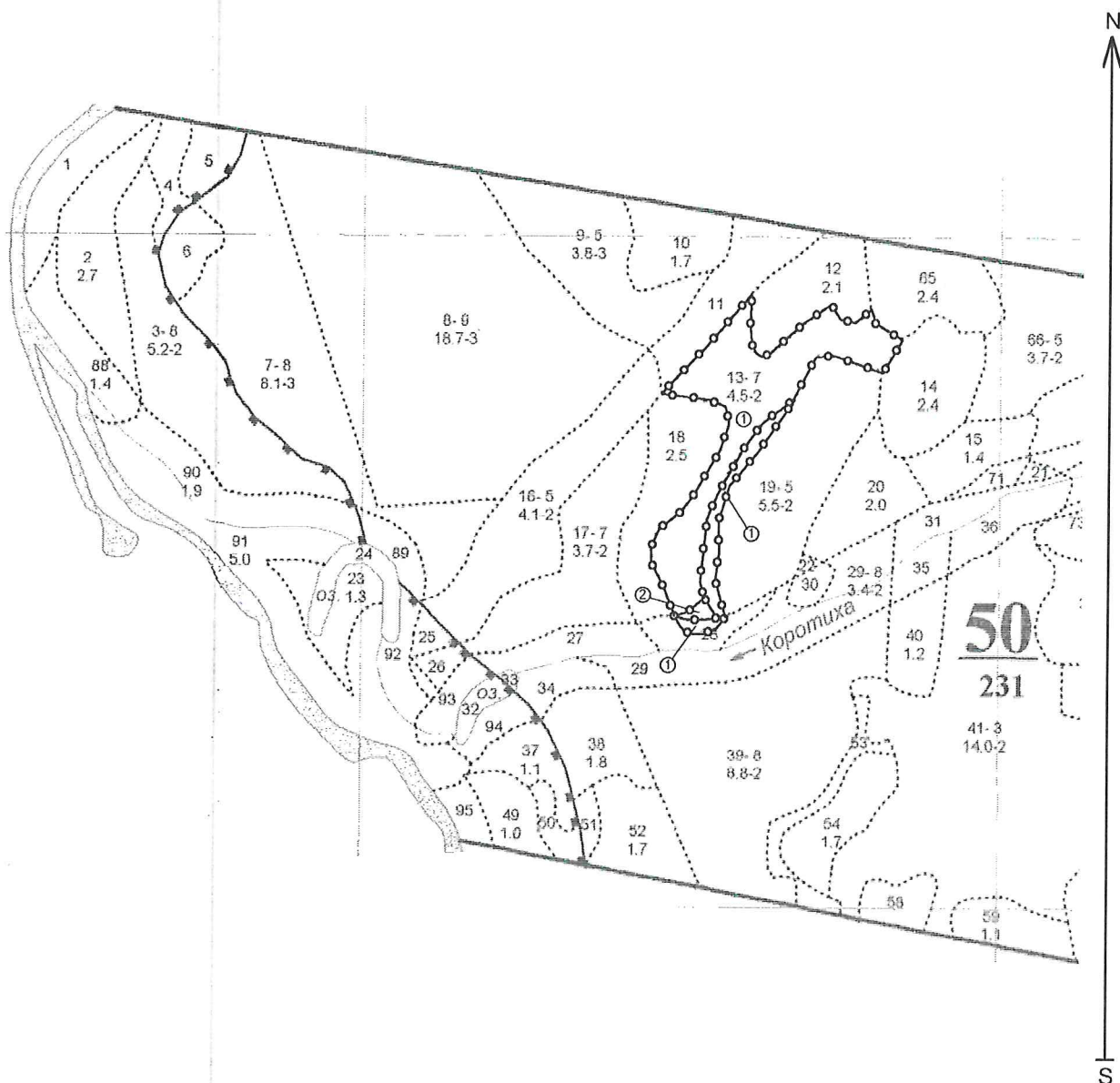
Фамилия, имя, отчество: Игитов Александр Михайлович

ДОКУМЕНТ ПОДПИСАН
ЭЛЕКТРОННОЙ ПОДПИСЬЮ
Сертификат: 42 1E 21 37 B3 D1 2A 3B E4 FD 6D 6B C8 B1 DA 1F
Владелец: Игитов Александр Михайлович, КИРОВСКАЯ ОБЛАСТНОЕ ГОСУДАРСТВЕННОЕ КАЗЕННОЕ УЧРЕЖДЕНИЕ "КИРОВСКИЙ ЦЕНТР ЛЕСНОГО ХОЗЯЙСТВА"
Действителен: с 20.12.2022 по 14.03.2024

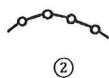
Дата составления документа 20.11.2023

АБРИС
участка леса
в Шабалинском лесничестве, Черновском участковом лесничестве
квартале 50, выделе 11 (13, 19ч, 28ч)

Масштаб 1 : 10 000



Условные обозначения:



- границы лесопатологических выделов
- номера лесопатологических выделов

Исполнитель работ по проведению лесопатологического обследования:

ФИО: Игитов А.М.

**ДОКУМЕНТ ПОДПИСАН
ЭЛЕКТРОННОЙ ПОДПИСЬЮ**

Сертификат: 42 1E 21 37 B3 D1 2A 3B E4 FD E0 B6 C6 B1 0A 1F
 Владелец: Игитов Александр Михайлович, КИРОВСКОЕ ОБЛАСТНОЕ
 ГОСУДАРСТВЕННОЕ КАЗЕННОЕ УЧРЕЖДЕНИЕ
 "КИРОВСКИЙ ЦЕНТР ЛЕСНОГО ХОЗЯЙСТВА"
 Действителен: с 20.12.2022 по 14.03.2024

20.11.2023

Фототаблица

участка лесных насаждений без назначения санитарно-оздоровительных мероприятий
в Шабалинском лесничестве



Черновское участковое лесничество,
Квартал 50, выдел 11 (13), ЛПВ 1
Широта: 58.644320, долгота: 47.314638
Время: 11.09.2023 11:02

Исполнитель работ по проведению лесопатологического обследования:

Игитов А.М.

**ДОКУМЕНТ ПОДПИСАН
ЭЛЕКТРОННОЙ ПОДПИСЬЮ**
Сертификат: 42 1E 21 37 B3 D1 2A 3B E4 FD E0 B6 C6 B1 0A 1F
Владелец: Игитов Александр Михайлович, КИРОВСКОЕ ОБЛАСТНОЕ ГОСУДАРСТВЕННОЕ
Действителен: с 20.12.2022 по 14.03.2024

20.11.2023

Фототаблица

участка лесных насаждений без назначения санитарно-оздоровительных мероприятий
в Шабалинском лесничестве



Черновское участковое лесничество,
Квартал 50, выдел 11 (13), ЛПВ 2
Широта: 58.644259, долгота: 47.315262
Время: 11.09.2023 11:04

Исполнитель работ по проведению лесопатологического обследования:


Игитов А.М.

**ДОКУМЕНТ ПОДПИСАН
ЭЛЕКТРОННОЙ ПОДПИСЬЮ**
Сертификат: 42 1E 21 37 B3 D1 2A 3B E4 FD E0 B6 C6 B1 0A 1F
Владелец: Игитов Александр Михайлович, КИРОВСКОЕ ОБЛАСТНОЕ ГОСУДАРСТВЕННОЕ
Действителен: с 20.12.2022 по 14.03.2024

20.11.2023

Фототаблица

участка лесных насаждений без назначения санитарно-оздоровительных мероприятий
в Шабалинском лесничестве



Черновское участковое лесничество,
Квартал 50, выдел 11 (19 ч), ЛПВ 1
Широта: 58.644519, долгота: 47.315172
Время: 11.09.2023 10:56

Исполнитель работ по проведению лесопатологического обследования:

Игитов А.М.

**ДОКУМЕНТ ПОДПИСАН
ЭЛЕКТРОННОЙ ПОДПИСЬЮ**
Сертификат: 42 1E 21 37 B3 D1 2A 3B E4 FD E0 B6 C6 B1 0A 1F
Владелец: Игитов Александр Михайлович, КИРОВСКОЕ ОБЛАСТНОЕ ГОСУДАРСТВЕННОЕ
Действителен: с 20.12.2022 по 14.03.2024

20.11.2023

Фототаблица

участка лесных насаждений без назначения санитарно-оздоровительных мероприятий
в Шабалинском лесничестве



Черновское участковое лесничество,
Квартал 50, выдел 11 (28 ч), ЛПВ 1
Широта: 58.643849, долгота: 47.314896
Время: 11.09.2023 10:52

Исполнитель работ по проведению лесопатологического обследования:

Игитов А.М.

**ДОКУМЕНТ ПОДПИСАН
ЭЛЕКТРОННОЙ ПОДПИСЬЮ**
Сертификат: 42 1E 21 37 B3 D1 2A 3B E4 FD E0 B6 C8 B1 0A 1F
Владелец: Игитов Александр Михайлович, КИРОВСКОЕ ОБЛАСТНОЕ ГОСУДАРСТВЕННОЕ
Действителен: с 20.12.2022 по 14.03.2024

20.11.2023

Участковое лесничество Черниковское

Категория защит. лесов. Нерестноохранные подзола лесов

Квартал: 50

№ выдела	Площадь	Состав, подрост, подлесок, покров, почва, рельеф, особенности выдела, отметка о порослевом притеснении	Элемент леса	Возраст	Высота	Диаметр	Класс	Группа	Вид	Тип леса	Поднота	Запас выроста, лесов. кубм			Запас на выделе, кубм			Хозяйственные мероприятия							
												на I выдел	на выдел	общий	сухостой (старого)	редви	слепич. дер		Закладченность	общая	ликвидная				
1	2	3	4	5	6	7	8	9	10	11	12	13	14	15	16	17	18	19	20	21	22	23	24		
21	0.1	4Е1С4В1ОС	1	22	4Е	115	20	20	6	5	4	ДМ	0.6	220	22	9	1								
					1С	24	28					В4				2	1								
					4Б	105	23	24								9	3								
					1ОС	24	28									2	4								
<p>оту: Берегозащитные, почвозащ. участки лесов, расп. вдоль водных объектов, склонов оврагов Повреждения насаждения: Фитоуредители, Осина, Стреловая гниль, Сильная поврежденность Селекционная оленка: Нормальные</p>																									
22	0.1	Культуры лесные																							
					4СЗЕЗБ																				
<p>Культуры, год создания л/к - 1984, Вспашка борозд., Посадка ручная, состояние - Удовлетворительные</p>																									
27	1.1	6СЗЕ1Б	1	25	6С	125	26	32	7	6	2	МЧ	0.3	120	132	79	1								
					3Е	22	24					В3				40	1								
					1Б	105	24	24								13	3								
<p>подрост: 10Е: (30); 3 м, 3 тыс.шт/га оту: Берегозащитные, почвозащ. участки лесов, расп. вдоль водных объектов, склонов оврагов Повреждения насаждения: Фитоуредители, Береза, Стреловая гниль, Средняя поврежденность Особенности: Выдел, обеспечен трелев. волоком</p>																									
28	0.8	Насажд. с породами искус.																							
					5Б1ОС2С2Е	1	15	5Б	40	16	12	4	3	2	МЧ	0.7	110	88	44						
					1ОС	17	18					В3				9									
					2С	35	15	18								18									
					2Е	13	14									18									
<p>оту: Берегозащитные, почвозащ. участки лесов, расп. вдоль водных объектов, склонов оврагов Культуры, год создания л/к - 1983, Вспашка борозд., Посадка ручная, состояние - Полное, причина гибели - Загущение лств. пор</p>																									
29	3.4	3СЗЕ3Б1ОС	1	25	3С	145	27	36	8	7	2	МЧ	0.4	160	544	163	1								
					3Е	24	28					В3				163	1								
					3Б	105	25	32								163	3								
					1ОС	26	40									54	4								
<p>подрост: 10Е: (30); 3 м, 3 тыс.шт/га оту: Берегозащитные, почвозащ. участки лесов, расп. вдоль водных объектов, склонов оврагов Повреждения насаждения: Фитоуредители, Осина, Стреловая гниль, Сильная поврежденность Особенности: Выдел, обеспечен трелев. волоком</p>																									

