

УТВЕРЖДАЮ:  
Заместитель министра лесного хозяйства  
Кировской области

В.Г. Глушков  
«29» Октябрь 2024 г

Акт  
лесопатологического обследования № 137

лесных насаждений Котельничского лесничества Кировской области

Способ лесопатологического обследования:

1. Визуальный

2. Инструментальный

Место проведения

Участковое лесничество	Урочище (лесная дача)	Квартал	Выдел	Площадь выдела, га	Лесопато- логический выдел	Площадь лесопатоло- гического выдела, га
Котельничское сельское	СПК совхоз «Боровской»	9	1	15,0	1	15,0
Котельничское сельское	СПК совхоз «Боровской»	10	1	42,0	1	42,0

Лесопатологическое обследование проведено на общей площади 57,0 га

Кадастровый номер участка:

\_\_\_\_\_ (для участков, предоставленных в постоянное (бессрочное) пользование, аренду)

Документ о праве пользования:

\_\_\_\_\_  
\_\_\_\_\_

(тип документа о праве пользования, дата, номер, вид разрешенного использования лесов)

1. Визуальное (рекогносцировочное) лесопатологическое обследование  
 Лесничество (лесопарк) Котельничское Участковое лесничество Котельничское сельское  
 Урочище (дача) СПК совхоз «Боровской» Квартал 9 Выдел 1 Лесопатологический выдел 1  
 Наземное  Дистанционное

1.1. На площади 15,0 га фактическая таксационная характеристика лесного насаждения не соответствует таксационному описанию. Причины несоответствия: давность лесоустройства

Ведомость насаждений с выявленными несоответствиями таксационным описаниям приведена в приложении 1 к Акту.

1.2. Лесные насаждения с нарушенной и утраченной устойчивостью выявлены на площади 15,0 га:

Участковое лесничество	Урочище (лесная дача)	Квартал	Выдел	Площадь насаждений, га		Причины ослабления, повреждения
				с нарушенной устойчивостью	с утраченной устойчивостью	
1	2	3	4	5	6	7
Котельничское сельское	СПК совхоз «Боровской»	9	1	15,0	0	Стволовая гниль

Состояние обследованных лесных насаждений приведено в приложениях 1.1-1.4 к Акту в зависимости от метода проведения ЛПО

1.3. В обследованных насаждениях прогнозируется:

Прогноз	Площадь, га
1	2
Ослабление лесных насаждений	
Усыхание лесных насаждений различной степени	
Развитие очагов вредных организмов	

1.4. Обнаружено загрязнение лесного участка отходами и выбросами:

бытовыми  промышленными

Вид загрязнения	Размеры загрязнения			Объём, м³	Площадь загрязнения, га
	длина, м	ширина, м	высота, м		
1	2	3	4	5	6

## ЗАКЛЮЧЕНИЕ

Оценка текущего санитарного и лесопатологического состояния лесных насаждений, назначенные профилактические мероприятия по защите лесов, заключение о необходимости проведения инструментального ЛПО.

По результатам визуального обследования санитарного и лесопатологического состояния установлено, что насаждение является ослабленным (СКС = 1,82).

Участковое лесничество	Урочище (лесная дача)	Квартал	Выдел	Площадь выдела, га	Лесопатологический выдел	Площадь лесопатологического выдела, га	Вид мероприятия	Площадь мероприятия, га
1	2	3	4	5	6	7	8	9
Котельничское сельское	СПК совхоз «Боровской»	9	1	15,0	1	15,0	—	—


Дата проведения ЛПО 24.09.2024

Дата составления документа 21.10.2024

Исполнитель работ по проведению лесопатологического обследования:

Лесничий Вишкильского участкового лесничества Котельничского лесничества КОГКУ «Кировлесцентр»

Игитов Александр Михайлович



Тел.: +7 (953) 679-02-12

1. Визуальное (рекогносцировочное) лесопатологическое обследование

Лесничество (лесопарк) Котельничское Участковое лесничество Котельничское сельское  
Урочище (дача) СПК совхоз «Боровской» Квартал 10 Выдел 1 Лесопатологический выдел 1

Наземное

Дистанционное

1.1. На площади 42,0 га фактическая таксационная характеристика лесного насаждения не соответствует таксационному описанию. Причины несоответствия: давность лесоустройства

Ведомость насаждений с выявленными несоответствиями таксационным описаниям приведена в приложении 1 к Акту.

1.2. Лесные насаждения с нарушенной и утраченной устойчивостью выявлены на площади 42,0 га:

Участковое лесничество	Урочище (лесная дача)	Квартал	Выдел	Площадь насаждений, га		Причины ослабления, повреждения
				с нарушенной устойчивостью	с утраченной устойчивостью	
1	2	3	4	5	6	7
Котельничское сельское	СПК совхоз «Боровской»	10	1	42,0	0	Стволовая гниль

Состояние обследованных лесных насаждений приведено в приложениях 1.1-1.4 к Акту в зависимости от метода проведения ЛПО

1.3. В обследованных насаждениях прогнозируется:

Прогноз	Площадь, га
1	2
Ослабление лесных насаждений	
Усыхание лесных насаждений различной степени	
Развитие очагов вредных организмов	

1.4. Обнаружено загрязнение лесного участка отходами и выбросами:

бытовыми

промышленными

Вид загрязнения	Размеры загрязнения			Объём, м <sup>3</sup>	Площадь загрязнения, га
	длина, м	ширина, м	высота, м		
1	2	3	4	5	6

**ЗАКЛЮЧЕНИЕ**

Оценка текущего санитарного и лесопатологического состояния лесных насаждений, назначенные профилактические мероприятия по защите лесов, заключение о необходимости проведения инструментального ЛПО.

По результатам визуального обследования санитарного и лесопатологического состояния установлено, что насаждение является ослабленным (СКС = 1,78).

Участковое лесничество	Урочище (лесная дача)	Квартал	Выдел	Площадь выдела, га	Лесопатологический выдел	Площадь лесопатологического выдела, га	Вид мероприятия	Площадь мероприятия, га
1	2	3	4	5	6	7	8	9
Котельничское сельское	СПК совхоз «Боровской»	10	1	42,0	1	42,0	—	—

Дата проведения ЛПО 25.09.2024

Дата составления документа 21.10.2024

Исполнитель работ по проведению лесопатологического обследования:

Лесничий Вишкильского участкового лесничества Котельничского лесничества КОГКУ «Кировлесцентр»

Игитов Александр Михайлович



Тел.: +7 (953) 679-02-12

**Ведомость**  
участков леса с выявленными несоответствиями  
таксационным описаниям

Субъект Российской Федерации Кировская область Лесничество Котельничское  
Участковое лесничество Котельничское сельское Урочище (дача) СПК совхоз «Боровской»

1	2	3	4	5	6	7	8	9	10	Таксационная характеристика лесного насаждения									Заложено пробных площадей							
										11	12	13	14	15	16	17	18	19	20	21						
Год проведения лесосоустройства	Номер квартала	Номер выдела	Площадь выдела, га	Целевое назначение лесов	Категория защитных лесов	ОЗУ	Источник данных	Номер лесопато-логического выдела	Площадь лесопатологического выдела, га	Соств	Порода	Возраст	Средняя высота, м	Средний диаметр, см	Тип леса	Полнота	Бонитет	Запас, м³/га	Количество, шт.	Площадь, га						
2002	9	1	15,0	Защитные	Запретные полосы вдоль нерестовых рек	—	ТО	1	15,0	6Ос	Ос	50	20	22	К/С <sub>3</sub>	0,6	II	150								
										2Б	Б		19	18												
										2Лп	Лп		18	20												
										+Дп	Дп															
													Ф	1	15,0	6Ос	Ос	75	24	36	К/С <sub>3</sub>	0,6	II	209 11 - сух.		
							2Лп	Лп		23	28															
							1Б	Б		25	32															
							1Т	Т		26	40															
+Дп	Дп																									
+В	В																									
2002	10	1	42,0	Защитные	Запретные полосы вдоль нерестовых рек	—	ТО	1	42,0	10Ос	Ос	50	19	20	К/С <sub>3</sub>	0,5	II	130								
										+Дп																
										+Б																
										+Лп																
													Ф	1	42,0	5Ос	Ос	70	23	28	К/С <sub>3</sub>	0,5	II	169 11 - сух.		
							2Б	Б		23	26															
							2Лп	Лп		22	26															
							1Т	Т		25	36															
							+Дп	Дп																		
+Е	Е																									

Условные обозначения: ТО - таксационные описания; Ф - фактическая характеристика лесного насаждения

Исполнитель работ по проведению лесопатологического обследования:

**ДОКУМЕНТ ПОДПИСАН  
ЭЛЕКТРОННОЙ ПОДПИСЬЮ**  
Сертификат: 4E 6C E0 D8 E1 7E 73 E7 95 C5 4B AC D2 97 47 29  
Владелец: Игитов Александр Михайлович, КИРОВСКОЕ ОБЛАСТНОЕ ГОСУДАРСТВЕННОЕ  
Действителен: с 29.02.2024 по 24.05.2025

Игитов А.М.

21.10.2024





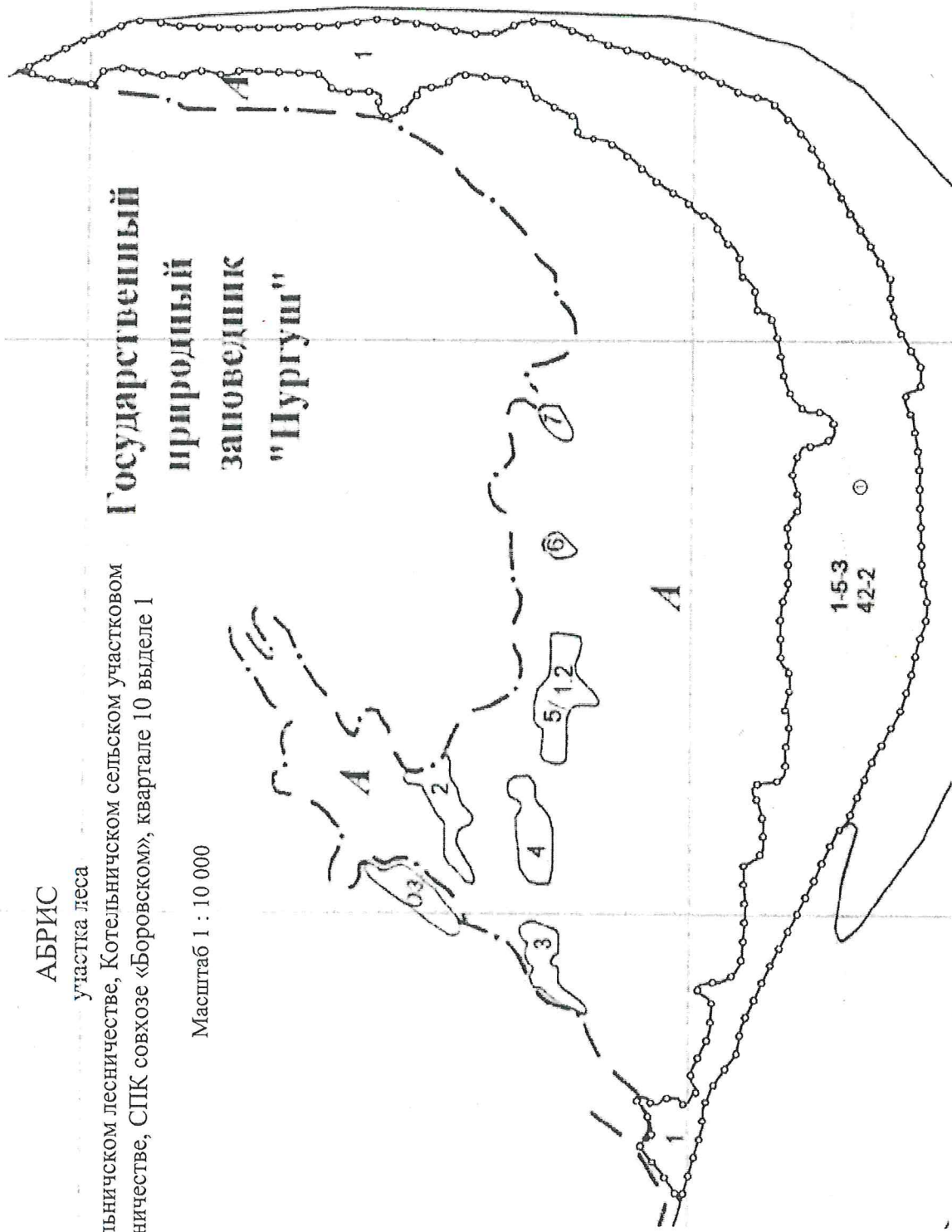

**АБРИС**

участка леса

в Котельничском лесничестве, Котельничском сельском участковом лесничестве, СПК совхозе «Боровском», квартале 10 выделе 1

Масштаб 1 : 10 000

**Государственный  
природный  
заповедник  
"Нургуш"**



Условные обозначения: - границы лесопатологических выделов - номера лесопатологических выделов

Исполнитель работ по проведению лесопатологического обследования:

ФИО: Игитов А.М.

**ДОКУМЕНТ ПОДПИСАН  
ЭЛЕКТРОННОЙ ПОДПИСЬЮ**

Сертификат: 4E 6C E0 D8 E1 7E 73 E7 95 C5 4B AC D2 97 47 29  
 Владелец: Игитов Александр Михайлович, КИРОВСКОЕ ОБЛАСТНОЕ  
 Действителен: с 29.02.2024 по 24.05.2025

21.10.2024

## Фототаблица

участка лесных насаждений без назначения санитарно-оздоровительных мероприятий  
в Котельничском лесничестве



Исполнитель работ по проведению лесопатологического обследования:

Игитов А.М.

**ДОКУМЕНТ ПОДПИСАН  
ЭЛЕКТРОННОЙ ПОДПИСЬЮ**  
Сертификат: 4E 6C E0 D8 E1 7E 73 E7 95 C5 4B AC D2 97 47 29  
Владелец: Игитов Александр Михайлович, КИРОВСКОЕ ОБЛАСТНОЕ  
Действителен: с 29.02.2024 по 24.05.2025

21.10.2024

Фототаблица

участка лесных насаждений без назначения санитарно-оздоровительных мероприятий  
в Котельничском лесничестве



Котельничское сельское участковое лесничество,  
СПК совхоз «Боровской», квартал 9, выдел 1  
Широта: 58.068402, долгота: 48.513670  
Время: 24.09.2024 11:30:10

Исполнитель работ по проведению лесопатологического обследования:

Игитов А.М.

**ДОКУМЕНТ ПОДПИСАН  
ЭЛЕКТРОННОЙ ПОДПИСЬЮ**  
Сертификат: 4E 6C E0 D8 E1 7E 73 E7 95 C5 4B AC D2 97 47 29  
Владелец: Игитов Александр Михайлович, КИРОВСКОЕ ОБЛАСТНОЕ  
Действителен: с 29.02.2024 по 24.05.2025

21.10.2024

## Фототаблица

участка лесных насаждений без назначения санитарно-оздоровительных мероприятий  
в Котельничском лесничестве



Котельничское сельское участковое лесничество,  
СПК совхоз «Боровской», квартал 10, выдел 1  
Широта: 58.000872, долгота: 48.520852  
Время: 25.09.2024 10:32:23

Исполнитель работ по проведению лесопатологического обследования:

Игитов А.М.

**ДОКУМЕНТ ПОДПИСАН  
ЭЛЕКТРОННОЙ ПОДПИСЬЮ**  
Сертификат: 4E 6C E0 D8 E1 7E 73 E7 95 C5 4B AC D2 97 47 29  
Владелец: Игитов Александр Михайлович, КИРОВСКОЕ ОБЛАСТНОЕ  
Действителен: с 29.02.2024 по 24.05.2025

21.10.2024

### Фототаблица

участка лесных насаждений без назначения санитарно-оздоровительных мероприятий  
в Котельничском лесничестве



Котельничское сельское участковое лесничество,  
СПК совхоз «Боровской», квартал 10, выдел 1  
Широта: 58.000109, долгота: 48.520337  
Время: 25.09.2024 10:35:32

Исполнитель работ по проведению лесопатологического обследования:

Игитов А.М.

**ДОКУМЕНТ ПОДПИСАН  
ЭЛЕКТРОННОЙ ПОДПИСЬЮ**  
Сертификат: 4E 6C E0 D8 E1 7E 73 E7 95 C5 4B AC D2 97 47 29  
Владелец: Игитов Александр Михайлович, КИРОВСКОЕ ОБЛАСТНОЕ  
Действителен: с 29.02.2024 по 24.05.2025

21.10.2024

## Фототаблица

участка лесных насаждений без назначения санитарно-оздоровительных мероприятий  
в Котельничском лесничестве



Котельничское сельское участковое лесничество,  
СПК совхоз «Боровской», квартал 10, выдел 1  
Широта: 57.996441, долгота: 48.502265  
Время: 25.09.2024 11:22:30

Исполнитель работ по проведению лесопатологического обследования:

Игитов А.М.

**ДОКУМЕНТ ПОДПИСАН  
ЭЛЕКТРОННОЙ ПОДПИСЬЮ**  
Сертификат: 4E 6C E0 D8 E1 7E 73 E7 95 C5 4B AC D2 97 47 29  
Владелец: Игитов Александр Михайлович, КИРОВСКОЕ ОБЛАСТНОЕ  
Действителен: с 29.02.2024 по 24.05.2025

21.10.2024

Фототаблица

участка лесных насаждений без назначения санитарно-оздоровительных мероприятий  
в Котельничском лесничестве



Котельничское сельское участковое лесничество,  
СПК совхоз «Боровской», квартал 10, выдел 1  
Широта: 57.996666, долгота: 48.502535  
Время: 25.09.2024 11:23:22

Исполнитель работ по проведению лесопатологического обследования:

Игитов А.М.

**ДОКУМЕНТ ПОДПИСАН  
ЭЛЕКТРОННОЙ ПОДПИСЬЮ**  
Сертификат: 4E 6C E0 D8 E1 7E 73 E7 95 C5 4B AC D2 97 47 29  
Владелец: Игитов Александр Михайлович, КИРОВСКОЕ ОБЛАСТНОЕ  
Действителен: с 29.02.2024 по 24.05.2025

21.10.2024





