

УТВЕРЖДАЮ:

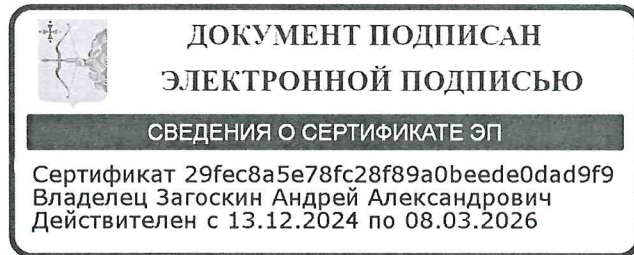
И.о. министра лесного хозяйства Кировской области

Заголкин Андрей Александрович

(фамилия, имя и отчество (при наличии))

27.05.2025

дата



Акт  
лесопатологического обследования № 9

лесных насаждений Парковое (лесничество)  
Кировская область (субъект Российской Федерации)

Способ лесопатологического обследования: 1. Визуальный   
2. Инструментальный

Место проведения:

Участковое лесничество	Урочище	Квартал	Выдел	Площадь выдела, га	Лесопатологический выдел	Площадь лесопатологического выдела, га
Бахтинское сельское		65	15	5.9	1	5.9
Бахтинское сельское		65	16	5.2	1	5.2
Бахтинское сельское		65	18	0.9	1	0.9
Бахтинское сельское		65	35	6.2	1	6.2

Лесопатологическое обследование проведено на общей площади 18.2 га.

Кадастровый номер участка:

(для участков, предоставленных в постоянное (бессрочное) пользование, аренду)

Документ о праве пользования:

Государственное задание, 27.02.2025, 39

(тип документа о праве пользования, дата, номер, вид разрешенного вида использования)

## 1. Визуальное (рекогносцировочное) лесопатологическое обследование

(раздел включается в акт, в случае проведения лесопатологического обследования визуальным способом).

Наземное  Дистанционное

1.1. На площади 18,2 га фактическая таксационная характеристика лесного насаждения соответствует (не соответствует) таксационному описанию (нужное подчеркнуть). Причины несоответствия:

Ведомость участков с выявленными несоответствиями приведена в приложении 1 к Акту.

1.2. Лесные насаждения с нарушенной и утраченной устойчивостью выявлены на площади 0 га:

Участковое лесничество	Урочище (дача)	Квартал	Выдел	Площадь (га) насаждений:		Причины ослабления, повреждения
				с нарушенной устойчивостью	с утраченной устойчивостью	
1	2	3	4	5	6	7
Бахтинское сельское		65	15	0		Повреждение (заселено или отработано) короедом- типографом, Повреждение (заселено или отработано) усачом пихтовым чёрным большим
Итого				0	0	

Состояние обследованных лесных насаждений приведено в приложениях 1.1 - 1.4 к Акту в зависимости от метода проведения ЛПЮ.

1.3. В обследованных лесных насаждениях прогнозируется:

Прогноз	Площадь, га
1	2
Ослабление лесных насаждений	5,9
Усыхание лесных насаждений различной степени	
Развитие очагов вредных организмов	

1.4. Обнаружено загрязнение лесного участка отходами и выбросами:

промышленными  бытовыми

Вид загрязнения	Размеры загрязнения			Объем, куб. м	Площадь загрязнения, га
	длина, м	ширина, м	высота, м		
1	2	3	4	5	6

### ЗАКЛЮЧЕНИЕ

В кв 65 выд. 15 обнаружено отработанные старые сухостойные деревья ели, пихты. Средневзвешенная категория состояния 1,1, что характеризует данное насаждение как "без признаков ослабления". Проведение санитарно-оздоровительных мероприятий не назначаются, так как СКС меньше 2,5. Рекомендуется наблюдение за санитарным и лесопатологическим состоянием с целью выявления очагов уссурийского полиграфа

Участковое лесничество	Урочище (дача)	Квартал	Выдел	Площадь выдела, га	Лесопатологический выдел	Площадь лесопатологического выдела, га	Вид мероприятия	Рекомендуемый срок проведения мероприятия, до
1	2	3	4	5	6	7	8	9
Бахтинское сельское		65	15	5.9	1	5.9	Проведение ЛПО визуальным способом наземным методом	13.05.2027

Дата проведения обследования: 13.05.2025

Исполнитель работ по проведению лесопатологического обследования:

инженер-лесопатолог I  
категории  
(Руководитель юридического лица,  
индивидуальный предприниматель,  
гражданин, иное уполномоченное лицо)

СУХАНОВ СЕРГЕЙ  
МИХАЙЛОВИЧ  
(фамилия, имя, отчество  
(последнее при наличии))

КИРОВСКОЕ ОБЛАСТНОЕ  
ГОСУДАРСТВЕННОЕ  
КАЗЕННОЕ УЧРЕЖДЕНИЕ  
"КИРОВСКИЙ ЦЕНТР  
ЛЕСНОГО ХОЗЯЙСТВА"  
(организация)

+7 922 660-47-00  
(телефон)

<b>ДОКУМЕНТ ПОДПИСАН ЭЛЕКТРОННОЙ ПОДПИСЬЮ</b>	
Сертификат:	299004752751123544092799199322412791899
Владелец:	Суханов Сергей Михайлович
Действителен:	с 11.02.2025 по 07.05.2026

(подпись)

16.05.2025  
(дата)

## 1. Визуальное (рекогносцировочное) лесопатологическое обследование

(раздел включается в акт, в случае проведения лесопатологического обследования визуальным способом).

Наземное  Дистанционное

1.1. На площади 18,2 га фактическая таксационная характеристика лесного насаждения соответствует (не соответствует) таксационному описанию (нужное подчеркнуть).

Причины несоответствия:

Ведомость участков с выявленными несоответствиями приведена в приложении 1 к Акту.

1.2. Лесные насаждения с нарушенной и утраченной устойчивостью выявлены на площади 0 га:

Участковое лесничество	Урочище (дача)	Квартал	Выдел	Площадь (га) насаждений:		Причины ослабления, повреждения
				с нарушенной устойчивостью	с утраченной устойчивостью	
1	2	3	4	5	6	7
Бахтинское сельское		65	16	0		Повреждение (заселено или отработано) короедом- типографом
Итого				0	0	

Состояние обследованных лесных насаждений приведено в приложениях 1.1 - 1.4 к Акту в зависимости от метода проведения ЛПО.

1.3. В обследованных лесных насаждениях прогнозируется:

Прогноз	Площадь, га
1	2
Ослабление лесных насаждений	5.2
Усыхание лесных насаждений различной степени	
Развитие очагов вредных организмов	

1.4. Обнаружено загрязнение лесного участка отходами и выбросами:

промышленными  бытовыми

Вид загрязнения	Размеры загрязнения			Объем, куб. м	Площадь загрязнения, га
	длина, м	ширина, м	высота, м		
1	2	3	4	5	6

### ЗАКЛЮЧЕНИЕ

В кв 65 выд. 16 обнаружено отработанные старые сухостойные деревья ели. Средневзвешенная категория состояния 1,1, что характеризует данное насаждение как "без признаков ослабления".

Проведение санитарно-оздоровительных мероприятий не назначаются, так как СКС меньше 2,5. Рекомендуется наблюдение за санитарным и лесопатологическим состоянием с целью выявления очагов уссурийского полиграфа

Участковое лесничество	Урочище (дача)	Квартал	Выдел	Площадь выдела, га	Лесопатологический выдел	Площадь лесопатологического выдела, га	Вид мероприятия	Рекомендуемый срок проведения мероприятия, до
1	2	3	4	5	6	7	8	9
Бахтинское		65	16	5.2	1	5.2	Проведение ЛПО визуальным	13.05.2027

Участковое лесничество	Урочище (дача)	Квартал	Выдел	Площадь выдела, га	Лесопатологический выдел	Площадь лесопатологического выдела, га	Вид мероприятия	Рекомендуемый срок проведения мероприятия, до
1	2	3	4	5	6	7	8	9
сельское							способом наземным методом	

Дата проведения обследования: 13.05.2025

Исполнитель работ по проведению лесопатологического обследования:

инженер-лесопатолог I  
категории  
(Руководитель юридического лица,  
индивидуальный предприниматель,  
гражданин, иное уполномоченное лицо)

СУХАНОВ СЕРГЕЙ  
МИХАЙЛОВИЧ  
(фамилия, имя, отчество  
(последнее при наличии))

КИРОВСКОЕ ОБЛАСТНОЕ  
ГОСУДАРСТВЕННОЕ  
КАЗЕННОЕ УЧРЕЖДЕНИЕ  
"КИРОВСКИЙ ЦЕНТР  
ЛЕСНОГО ХОЗЯЙСТВА"  
(организация)

+7 922 660-47-00  
(телефон)

<b>ДОКУМЕНТ ПОДПИСАН ЭЛЕКТРОННОЙ ПОДПИСЬЮ</b>	
Сертификат:	299004752751123544092799199322412791899
Владелец:	Суханов Сергей Михайлович
Действителен:	с 11.02.2025 по 07.05.2026

(подпись)

16.05.2025  
(дата)

## 1. Визуальное (рекогносцировочное) лесопатологическое обследование

(раздел включается в акт, в случае проведения лесопатологического обследования визуальным способом).

Наземное

Дистанционное

1.1. На площади 18,2 га фактическая таксационная характеристика лесного насаждения соответствует (не соответствует) таксационному описанию (нужное подчеркнуть).

Причины несоответствия:

Ведомость участков с выявленными несоответствиями приведена в приложении 1 к Акту.

1.2. Лесные насаждения с нарушенной и утраченной устойчивостью выявлены на площади 0 га:

Участковое лесничество	Урочище (дача)	Квартал	Выдел	Площадь (га) насаждений:		Причины ослабления, повреждения
				с нарушенной устойчивостью	с утраченной устойчивостью	
1	2	3	4	5	6	7
Бахтинское сельское		65	18	0		Повреждение (заселено или отработано) короедом- типографом, Повреждение полиграфом уссурийским
Итого				0	0	

Состояние обследованных лесных насаждений приведено в приложениях 1.1 - 1.4 к Акту в зависимости от метода проведения ЛПО.

1.3. В обследованных лесных насаждениях прогнозируется:

Прогноз	Площадь, га
1	2
Ослабление лесных насаждений	0,9
Усыхание лесных насаждений различной степени	
Развитие очагов вредных организмов	

1.4. Обнаружено загрязнение лесного участка отходами и выбросами:

промышленными  бытовыми

Вид загрязнения	Размеры загрязнения			Объем, куб. м	Площадь загрязнения, га
	длина, м	ширина, м	высота, м		
1	2	3	4	5	6

### ЗАКЛЮЧЕНИЕ

В кв 65 выд. 18 обнаружено отработанные старые сухостойные деревья ели, одиночные деревья заселенные уссурийским полиграфом. Средневзвешенная категория состояния 1,1, что характеризует данное насаждение как "без признаков ослабления". Проведение санитарно-оздоровительных мероприятий не назначаются, так как СКС меньше 2,5. Рекомендуется наблюдение за санитарным и лесопатологическим состоянием с целью выявления очагов уссурийского полиграфа

Участковое лесничество	Урочище (дача)	Квартал	Выдел	Площадь выдела, га	Лесопатологический выдел	Площадь лесопатологического выдела, га	Вид мероприятия	Рекомендуемый срок проведения мероприятия, до
1	2	3	4	5	6	7	8	9
Бахтинское сельское		65	18	0.9	1	0.9	Проведение ЛПО визуальным способом наземным методом	13.05.2027

Дата проведения обследования: 13.05.2025

Исполнитель работ по проведению лесопатологического обследования:

инженер-лесопатолог I  
категории  
(Руководитель юридического лица,  
индивидуальный предприниматель,  
гражданин, иное уполномоченное лицо)

СУХАНОВ СЕРГЕЙ  
МИХАЙЛОВИЧ  
(фамилия, имя, отчество  
(последнее при наличии))

КИРОВСКОЕ ОБЛАСТНОЕ  
ГОСУДАРСТВЕННОЕ  
КАЗЕННОЕ УЧРЕЖДЕНИЕ  
"КИРОВСКИЙ ЦЕНТР  
ЛЕСНОГО ХОЗЯЙСТВА"  
(организация)

+7 922 660-47-00  
(телефон)

<b>ДОКУМЕНТ ПОДПИСАН ЭЛЕКТРОННОЙ ПОДПИСЬЮ</b>	
Сертификат:	299004752751123544092799199322412791899
Владелец:	Суханов Сергей Михайлович
Действителен:	с 11.02.2025 по 07.05.2026

(подпись)

16.05.2025  
(дата)

### 1. Визуальное (рекогноспировочное) лесопатологическое обследование

(раздел включается в акт, в случае проведения лесопатологического обследования визуальным способом).

Наземное

Дистанционное

1.1. На площади 18,2 га фактическая таксационная характеристика лесного насаждения соответствует (не соответствует) таксационному описанию (нужное подчеркнуть).

Причины несоответствия:

Ведомость участков с выявленными несоответствиями приведена в приложении 1 к Акту.

1.2. Лесные насаждения с нарушенной и утраченной устойчивостью выявлены на площади 0 га:

Участковое лесничество	Урочище (дача)	Квартал	Выдел	Площадь (га) насаждений:		Причины ослабления, повреждения
				с нарушенной устойчивостью	с утраченной устойчивостью	
1	2	3	4	5	6	7
Бахтинское сельское		65	35	0		Повреждение (заселено или отработано) короедом- типографом, Повреждение (заселено или отработано) усачом пихтовым чёрным большим
Итого				0	0	

Состояние обследованных лесных насаждений приведено в приложениях 1.1 - 1.4 к Акту в зависимости от метода проведения ЛПО.

1.3. В обследованных лесных насаждениях прогнозируется:

Прогноз	Площадь, га
1	2
Ослабление лесных насаждений	6.2
Усыхание лесных насаждений различной степени	
Развитие очагов вредных организмов	

1.4. Обнаружено загрязнение лесного участка отходами и выбросами:

промышленными  бытовыми

Вид загрязнения	Размеры загрязнения			Объем, куб. м	Площадь загрязнения, га
	длина, м	ширина, м	высота, м		
1	2	3	4	5	6

#### ЗАКЛЮЧЕНИЕ

В кв 65 выд. 35 обнаружено отработанные старые сухостойные деревья ели, пихты. Средневзвешенная категория состояния 1,1, что характеризует данное насаждение как "без признаков ослабления". Проведение санитарно-оздоровительных мероприятий не назначаются, так как СКС меньше 2,5. Рекомендуется наблюдение за санитарным и лесопатологическим состоянием с целью выявления очагов уссурийского полиграфа

Участковое лесничество	Урочище (дача)	Квартал	Выдел	Площадь выдела, га	Лесопатологический выдел	Площадь лесопатологического выдела, га	Вид мероприятия	Рекомендуемый срок проведения мероприятия, до
1	2	3	4	5	6	7	8	9
Бахтинское сельское		65	35	6.2	1	6.2	Проведение ЛПО визуальным способом наземным методом	13.05.2027

Дата проведения обследования: 13.05.2025

Исполнитель работ по проведению лесопатологического обследования:

инженер-лесопатолог I  
категории  
(Руководитель юридического лица,  
индивидуальный предприниматель,  
гражданин, иное уполномоченное лицо)

СУХАНОВ СЕРГЕЙ  
МИХАЙЛОВИЧ  
(фамилия, имя, отчество  
(последнее при наличии))

КИРОВСКОЕ ОБЛАСТНОЕ  
ГОСУДАРСТВЕННОЕ  
КАЗЕННОЕ УЧРЕЖДЕНИЕ  
"КИРОВСКИЙ ЦЕНТР  
ЛЕСНОГО ХОЗЯЙСТВА"  
(организация)

+7 922 660-47-00  
(телефон)

**ДОКУМЕНТ ПОДПИСАН  
ЭЛЕКТРОННОЙ ПОДПИСЬЮ**  
Сертификат: 299004752751123544092799199322412791899  
Владелец: Суханов Сергей Михайлович  
Действителен: с 11.02.2025 по 07.05.2026

(подпись)

16.05.2025  
(дата)



Н - деревья не подлежат рубке; Р - деревья подлежат рубке.

Исполнитель работ по проведению лесопатологического обследования:

<u>инженер-лесопатолог I категории</u>	<u>СУХАНОВ СЕРГЕЙ МИХАЙЛОВИЧ</u>	<u>КИРОВСКОЕ ОБЛАСТНОЕ ГОСУДАРСТВЕННОЕ КАЗЕННОЕ УЧРЕЖДЕНИЕ "КИРОВСКИЙ ЦЕНТР ЛЕСНОГО ХОЗЯЙСТВА"</u>	<u>+7 922 660-47-00</u>	<table border="1"><tr><td colspan="2" style="text-align: center;"><b>ДОКУМЕНТ ПОДПИСАН ЭЛЕКТРОННОЙ ПОДПИСЬЮ</b></td></tr><tr><td>Сертификат:</td><td>299004752751123544092799199322412791899</td></tr><tr><td>Владелец:</td><td>Суханов Сергей Михайлович</td></tr><tr><td>Действителен:</td><td>с 11.02.2025 по 07.05.2026</td></tr></table>	<b>ДОКУМЕНТ ПОДПИСАН ЭЛЕКТРОННОЙ ПОДПИСЬЮ</b>		Сертификат:	299004752751123544092799199322412791899	Владелец:	Суханов Сергей Михайлович	Действителен:	с 11.02.2025 по 07.05.2026	<u>16.05.2025</u>
<b>ДОКУМЕНТ ПОДПИСАН ЭЛЕКТРОННОЙ ПОДПИСЬЮ</b>													
Сертификат:	299004752751123544092799199322412791899												
Владелец:	Суханов Сергей Михайлович												
Действителен:	с 11.02.2025 по 07.05.2026												
(Руководитель юридического лица, индивидуальный предприниматель, гражданин, иное уполномоченное лицо)	(фамилия, имя, отчество (последнее при наличии))	(организация)	(телефон)	(подпись)	(дата)								



Условные обозначения:

Н - деревья не подлежат рубке; Р - деревья подлежат рубке.

Исполнитель работ по проведению лесопатологического обследования:

инженер-лесопатолог I  
категории  
(Руководитель юридического лица,  
индивидуальный предприниматель,  
гражданин, иное уполномоченное лицо)

СУХАНОВ СЕРГЕЙ  
МИХАЙЛОВИЧ  
(фамилия, имя, отчество  
(последнее при наличии))

КИРОВСКОЕ ОБЛАСТНОЕ  
ГОСУДАРСТВЕННОЕ  
КАЗЕННОЕ УЧРЕЖДЕНИЕ  
"КИРОВСКИЙ ЦЕНТР  
ЛЕСНОГО ХОЗЯЙСТВА"  
(организация)

+7 922 660-47-00  
(телефон)

<b>ДОКУМЕНТ ПОДПИСАН ЭЛЕКТРОННОЙ ПОДПИСЬЮ</b>	
Сертификат:	299004752751123544092799199322412791899
Владелец:	Суханов Сергей Михайлович
Действителен:	с 11.02.2025 по 07.05.2026

(подпись)

16.05.2025  
(дата)



1	2	3	4	5	6	7	8	Таксационная характеристика лесного насаждения									18	Распределение деревьев по категориям состояния, % от запаса												33	34	Назначенные мероприятия			
								9	10	11	12	13	14	15	16	17		без признаков ослабления		ослабленные		сильно ослабленные		усыхающие		свежий сухостой	свежий ветровал	свежий бурелом	старый сухостой			старый ветровал	старый бурелом	вид	площадь, га
1	2	3	4	5	6	7	8	9	10	11	12	13	14	15	16	17	18	19	20	21	22	23	24	25	26	27	28	29	30	31	32	33	34	35	36
				ные в зеленых зонах	типа, сельских населенных пунктов			П 2 ОС																											

Условные обозначения:

Н - деревья не подлежат рубке; Р - деревья подлежат рубке.

Исполнитель работ по проведению лесопатологического обследования:

инженер-лесопатолог I  
категории  
(Руководитель юридического лица,  
индивидуальный предприниматель,  
гражданин, иное уполномоченное лицо)

СУХАНОВ СЕРГЕЙ  
МИХАЙЛОВИЧ  
(фамилия, имя, отчество  
(последнее при наличии))

КИРОВСКОЕ ОБЛАСТНОЕ  
ГОСУДАРСТВЕННОЕ  
КАЗЕННОЕ УЧРЕЖДЕНИЕ  
"КИРОВСКИЙ ЦЕНТР  
ЛЕСНОГО ХОЗЯЙСТВА"  
(организация)

+7 922 660-47-00  
(телефон)

**ДОКУМЕНТ ПОДПИСАН  
ЭЛЕКТРОННОЙ ПОДПИСЬЮ**  
Сертификат: 299004752751123544092799199322412791899  
Владелец: Суханов Сергей Михайлович  
Действителен: с 11.02.2025 по 07.05.2026

(подпись)

16.05.2025  
(дата)

Результаты проведения лесопатологического обследования лесных насаждений за май 2025 г.

Субъект Российской Федерации  
Участковое лесничество

Кировская область  
Бахтинское сельское

Лесничество  
Урочище (дача)

Парковое

1	2	3	4	5	6	7	8	Таксационная характеристика лесного насаждения									18	Распределение деревьев по категориям состояния, % от запаса												33	Назначенные мероприятия				
								9	10	11	12	13	14	15	16	17		без признаков ослабления		ослабленные		сильно ослабленные		усыхающие		27	28	29	30		31	32	34	35	36
																		Н	Р	Н	Р	Н	Р	Н	Р										
65	35	6.2	Защитные леса	Леса, расположенные в зеленых зонах	Участки лесов вокруг поселков городского типа, сельских населенных пунктов	1	6.2	7 О С З Е Е +П	Осина	55	21	22																					Проведение ЛПО визуальным способом наземным методом	6.2	
65	35	6.2	Защитные леса	Леса, расположенные в зеленых зонах	Участки лесов вокруг поселков городского типа, сельских населенных пунктов	1	6.2	7 О С З Е Е +П	Ель обыкновенная (европейская)	75	18	18																				Повреждение (заселено или отработано) короедом-типографом	2	Проведение ЛПО визуальным способом наземным методом	6.2
65	35	6.2	Защитные леса	Леса, расположенные в зеленых зонах	Участки лесов вокруг поселков городского типа, сельских населенных пунктов	1	6.2	7 О С З Е Е +П	Пихта	75	18	18																				Повреждение (заселено или отработано) усачом пихтовым чёрным большим	1	Проведение ЛПО визуальным способом наземным методом	6.2

Условные обозначения:

Н - деревья не подлежат рубке; Р - деревья подлежат рубке.

Исполнитель работ по проведению лесопатологического обследования:

инженер-лесопатолог I  
категории  
(Руководитель юридического лица,  
индивидуальный предприниматель,  
гражданин, иное уполномоченное лицо)

СУХАНОВ СЕРГЕЙ  
МИХАЙЛОВИЧ  
(фамилия, имя, отчество  
(последнее при наличии))

КИРОВСКОЕ ОБЛАСТНОЕ  
ГОСУДАРСТВЕННОЕ  
КАЗЕННОЕ УЧРЕЖДЕНИЕ  
"КИРОВСКИЙ ЦЕНТР  
ЛЕСНОГО ХОЗЯЙСТВА"  
(организация)

+7 922 660-47-00  
(телефон)

<b>ДОКУМЕНТ ПОДПИСАН ЭЛЕКТРОННОЙ ПОДПИСЬЮ</b>	
Сертификат:	299004752751123544092799199322412791899
Владелец:	Суханов Сергей Михайлович
Действителен:	с 11.02.2025 по 07.05.2026

16.05.2025  
(дата)

Результаты проведения лесопатологического обследования лесных насаждений, поврежденных вредителями леса (хвое-листогрызущими) за май 2025 г.

Субъект Российской Федерации  
Участковое лесничество

Кировская область  
Бахтинское сельское

Лесничество  
Урочище (дача)

Парковое

1	2	3	4	5	6	7	Таксационная характеристика лесного насаждения										17	18	Распределение деревьев по степени объедания кроны, % от числа стволов				23	
							8	9	10	11	12	13	14	15	16	19			20	21	22			
Номер квартала	Номер выдела	Площадь выдела, га	Целевое назначение лесов	Категория защитных лесов	Номер лесопатологического выдела	Площадь лесопатологического выдела, га	состав	порода	возраст	средняя высота, м	средний диаметр, см	тип леса	полнота	бонитет	запас, куб.м./га	Вид вредителя	Доля поврежденных деревьев, % от количества	до 25	25 - 50	25 - 50	более 75	Фаза развития вредителя		
65	15	5.9	32310000	32313017	1	5.9	7ЕЕ2П1ОС	Ель обыкновенная (европейская)	65	19	20				200									
65	15	5.9	32310000	32313017	1	5.9	7ЕЕ2П1ОС	Пихта	65	18	18													
65	15	5.9	32310000	32313017	1	5.9	7ЕЕ2П1ОС	Осина	45	19	18													

Исполнитель работ по проведению лесопатологического обследования:

инженер-лесопатолог I  
категории  
(Руководитель юридического лица,  
индивидуальный предприниматель,  
гражданин, иное уполномоченное лицо)

СУХАНОВ СЕРГЕЙ  
МИХАЙЛОВИЧ  
(фамилия, имя, отчество  
(последнее при наличии))

КИРОВСКОЕ ОБЛАСТНОЕ  
ГОСУДАРСТВЕННОЕ  
КАЗЕННОЕ УЧРЕЖДЕНИЕ  
"КИРОВСКИЙ ЦЕНТР  
ЛЕСНОГО ХОЗЯЙСТВА"  
(организация)

+7 922 660-47-00  
(телефон)

ДОКУМЕНТ ПОДПИСАН  
ЭЛЕКТРОННОЙ ПОДПИСЬЮ

Сертификат: 299004752751123544092799199322412791899  
Владелец: Суханов Сергей Михайлович  
Действителен: с 11.02.2025 по 07.05.2026

(подпись)

16.05.2025  
(дата)

**Результаты проведения лесопатологического обследования лесных насаждений, поврежденных вредителями леса (хвое-листогрызущими) за май 2025 г.**

Субъект Российской Федерации  
Участковое лесничество

Кировская область  
Бахтинское сельское

Лесничество  
Урочище (дача)

Парковое

1	2	3	4	5	6	7	Таксационная характеристика лесного насаждения										17	18	Распределение деревьев по степени объедания кроны, % от числа стволов				23	
							8	9	10	11	12	13	14	15	16	19			20	21	22			
Номер квартала	Номер выдела	Площадь выдела, га	Целевое назначение лесов	Категория защитных лесов	Номер лесопатологического выдела	Площадь лесопатологического выдела, га	состав	порода	возраст	средняя высота, м	средний диаметр, см	тип леса	полнота	бонитет	запас, куб.м./га	Вид вредителя	Доля поврежденных деревьев, % от количества	до 25	25 - 50	2.5 - 50	более 75	Фаза развития вредителя		
65	16	5.2	32310000	32313017	1	5.2	7БЕ2П1ОС	Ель обыкновенная (европейская)	65	19	20				230									
65	16	5.2	32310000	32313017	1	5.2	7БЕ2П1ОС	Пихта	65	18	18													
65	16	5.2	32310000	32313017	1	5.2	7БЕ2П1ОС	Осина	50	20	18													

Исполнитель работ по проведению лесопатологического обследования:

инженер-лесопатолог I  
категории

(Руководитель юридического лица,  
индивидуальный предприниматель,  
гражданин, иное уполномоченное лицо)

СУХАНОВ СЕРГЕЙ  
МИХАЙЛОВИЧ

(фамилия, имя, отчество  
(последнее при наличии))

КИРОВСКОЕ ОБЛАСТНОЕ  
ГОСУДАРСТВЕННОЕ  
КАЗЕННОЕ УЧРЕЖДЕНИЕ  
"КИРОВСКИЙ ЦЕНТР  
ЛЕСНОГО ХОЗЯЙСТВА"

(организация)

+7 922 660-47-00

(телефон)

**ДОКУМЕНТ ПОДПИСАН  
ЭЛЕКТРОННОЙ ПОДПИСЬЮ**

Сертификат: 299004752751123544092799199322412791899

Владелец: Суханов Сергей Михайлович

Действителен: с 11.02.2025 по 07.05.2026

(подпись)

16.05.2025

(дата)

Результаты проведения лесопатологического обследования лесных насаждений, поврежденных вредителями леса (хвое-листогрызущими) за май 2025 г.

Субъект Российской Федерации  
Участковое лесничество

Кировская область  
Бахтинское сельское

Лесничество  
Урочище (дача)

Парковое

1	2	3	4	5	6	7	Таксационная характеристика лесного насаждения										17	18	Распределение деревьев по степени объедания кроны, % от числа стволов				23	
							8	9	10	11	12	13	14	15	16	19			20	21	22			
Номер квартала	Номер выдела	Площадь выдела, га	Целевое назначение лесов	Категория защитных лесов	Номер лесопатологического выдела	Площадь лесопатологического выдела, га	состав	порода	возраст	средняя высота, м	средний диаметр, см	тип леса	полнота	бонитет	запас, куб.м./га	Вид вредителя	Доля поврежденных деревьев, % от количества	до 25	25 - 50	25 - 50	более 75	Фаза развития вредителя		
65	18	0.9	32310000	32313017	1	0.9	БЕЕ2П2ОС	Ель обыкновенная (европейская)	65	19	20				200									
65	18	0.9	32310000	32313017	1	0.9	БЕЕ2П2ОС	Пихта	65	18	20													
65	18	0.9	32310000	32313017	1	0.9	БЕЕ2П2ОС	Осина	45	19	18													

Исполнитель работ по проведению лесопатологического обследования:

инженер-лесопатолог I  
категории  
(Руководитель юридического лица,  
индивидуальный предприниматель,  
гражданин, иное уполномоченное лицо)

СУХАНОВ СЕРГЕЙ  
МИХАЙЛОВИЧ  
(фамилия, имя, отчество  
(последнее при наличии))

КИРОВСКОЕ ОБЛАСТНОЕ  
ГОСУДАРСТВЕННОЕ  
КАЗЕННОЕ УЧРЕЖДЕНИЕ  
"КИРОВСКИЙ ЦЕНТР  
ЛЕСНОГО ХОЗЯЙСТВА"  
(организация)

+7 922 660-47-00  
(телефон)

ДОКУМЕНТ ПОДПИСАН  
ЭЛЕКТРОННОЙ ПОДПИСЬЮ

Сертификат: 299004752751123544092799199322412791899  
Владелец: Суханов Сергей Михайлович  
Действителен: с 11.02.2025 по 07.05.2026

(подпись)

16.05.2025  
(дата)

Результаты проведения лесопатологического обследования лесных насаждений, поврежденных вредителями леса (хвое-листогрызущими) за май 2025 г.

Субъект Российской Федерации  
Участковое лесничество

Кировская область  
Бахтинское сельское

Лесничество  
Урочище (дача)

Парковое

1	2	3	4	5	6	7	Таксационная характеристика лесного насаждения										17	18	Распределение деревьев по степени объедания кроны, % от числа стволов				23
							8	9	10	11	12	13	14	15	16	19			20	21	22		
Номер квартала	Номер выдела	Площадь выдела, га	Целевое назначение лесов	Категория защитных лесов	Номер лесопатологического выдела	Площадь лесопатологического выдела, га	состав	порода	возраст	средняя высота, м	средний диаметр, см	тип леса	полнота	бонитет	запас, куб.м./га	Вид вредителя	Доля поврежденных деревьев, % от количества	до 25	25 - 50	25 - 50	более 75	Фаза развития вредителя	
65	35	6.2	32310000	32313017	1	6.2	70СЗЕЕ+П	Осина	55	21	22				200								
65	35	6.2	32310000	32313017	1	6.2	70СЗЕЕ+П	Ель обыкновенная (европейская)	75	18	18												
65	35	6.2	32310000	32313017	1	6.2	70СЗЕЕ+П	Пихта	75	18	18												

Исполнитель работ по проведению лесопатологического обследования:

инженер-лесопатолог I  
категории

(Руководитель юридического лица,  
индивидуальный предприниматель,  
гражданин, иное уполномоченное лицо)

СУХАНОВ СЕРГЕЙ  
МИХАЙЛОВИЧ

(фамилия, имя, отчество  
(последнее при наличии))

КИРОВСКОЕ ОБЛАСТНОЕ  
ГОСУДАРСТВЕННОЕ  
КАЗЕННОЕ УЧРЕЖДЕНИЕ  
"КИРОВСКИЙ ЦЕНТР  
ЛЕСНОГО ХОЗЯЙСТВА"

(организация)

+7 922 660-47-00

(телефон)

ДОКУМЕНТ ПОДПИСАН  
ЭЛЕКТРОННОЙ ПОДПИСЬЮ

Сертификат: 299004752751123544092799199322412791899

Владелец: Суханов Сергей Михайлович

Действителен: с 11.02.2025 по 07.05.2026

(подпись)

16.05.2025

(дата)



1	2	3	4	5	6	Доля усыхающих и погибших деревьев, %						Степень повреждения полога, %		16	17	Назначенные мероприятия			
						7	8	9	10	11	12	13	14			15	18	19	20
Номер квартала	Номер выдела	Номер лесопатологического выдела	Площадь лесопатологического выдела, га	Перечень таксационных выделов, входящих в лесопатологический выдел	Повреждаемая порода	усыхающие	свежий сухой	старый сухой	свежий ветровал	свежий бурелом	старый ветровал	старый бурелом	дефолиация	дехромация	Тип распределения поврежденных (погибших) деревьев (равномерное, групповое, куртинное, сплошное усыхание (повреждение))	Причины ослабления, повреждения	ВИД	ПЛОЩАДЬ, га	Сроки проведения

Исполнитель работ по проведению лесопатологического обследования:

инженер-лесопатолог I  
категории  
(Руководитель юридического лица,  
индивидуальный предприниматель,  
гражданин, иное уполномоченное лицо)

**СУХАНОВ СЕРГЕЙ  
МИХАЙЛОВИЧ**  
(фамилия, имя, отчество  
(последнее при наличии))

КИРОВСКОЕ ОБЛАСТНОЕ  
ГОСУДАРСТВЕННОЕ  
КАЗЕННОЕ УЧРЕЖДЕНИЕ  
"КИРОВСКИЙ ЦЕНТР  
ЛЕСНОГО ХОЗЯЙСТВА"  
(организация)

+7 922 660-47-00  
(телефон)

**ДОКУМЕНТ ПОДПИСАН  
ЭЛЕКТРОННОЙ ПОДПИСЬЮ**

Сертификат: 299004752751123544092799199322412791899  
Владелец: Суханов Сергей Михайлович  
Действителен: с 11.02.2025 по 07.05.2026  
(подпись)

16.05.2025  
(дата)



1	2	3	4	5	6	Доля усыхающих и погибших деревьев, %						Степень повреждения полога, %		16	17	Назначенные мероприятия			
						7	8	9	10	11	12	13	14			15	18	19	20
Номер квартала	Номер выдела	Номер лесопатологического выдела	Площадь лесопатологического выдела, га	Перечень таксационных выделов, входящих в лесопатологический выдел	Повреждаемая порода	усыхающие	свежий сухойстой	старый сухойстой	свежий ветровал	свежий бурелом	старый ветровал	старый бурелом	дефолиация	дехромиация	Тип распределения поврежденных (погибших) деревьев (равномерное, групповое, куртинное, сплошное усыхание (повреждение))	Причины ослабления, повреждения	ВИД	ПЛОЩАДЬ, га	Сроки проведения

Исполнитель работ по проведению лесопатологического обследования:

инженер-лесопатолог I  
категории  
(Руководитель юридического лица,  
индивидуальный предприниматель,  
гражданин, иное уполномоченное лицо)

**СУХАНОВ СЕРГЕЙ  
МИХАЙЛОВИЧ**  
(фамилия, имя, отчество  
(последнее при наличии))

КИРОВСКОЕ ОБЛАСТНОЕ  
ГОСУДАРСТВЕННОЕ  
КАЗЕННОЕ УЧРЕЖДЕНИЕ  
"КИРОВСКИЙ ЦЕНТР  
ЛЕСНОГО ХОЗЯЙСТВА"  
(организация)

+7 922 660-47-00  
(телефон)

**ДОКУМЕНТ ПОДПИСАН  
ЭЛЕКТРОННОЙ ПОДПИСЬЮ**  
Сертификат: 299004752751123544092799199322412791899  
Владелец: Суханов Сергей Михайлович  
Действителен: с 11.02.2025 по 07.05.2026  
(подпись)

16.05.2025  
(дата)



1	2	3	4	5	6	Доля усыхающих и погибших деревьев, %						Степень повреждения полога, %		16	17	Назначенные мероприятия			
						7	8	9	10	11	12	13	14			15	18	19	20
Номер квартала	Номер выдела	Номер лесопатологического выдела	Площадь лесопатологического выдела, га	Перечень таксационных выделов, входящих в лесопатологический выдел	Повреждаемая порода	усыхающие	свежий сухостой	старый сухостой	свежий ветровал	свежий бурелом	старый ветровал	старый бурелом	дефолиация	дехромация	Тип распределения поврежденных (погибших) деревьев (равномерное, групповое, куртинное, сплошное усыхание (повреждение))	Причины ослабления, повреждения	ВИД	ПЛОЩАДЬ, га	Сроки проведения

Исполнитель работ по проведению лесопатологического обследования:

инженер-лесопатолог I категории  
(Руководитель юридического лица, индивидуальный предприниматель, гражданин, иное уполномоченное лицо)

СУХАНОВ СЕРГЕЙ МИХАЙЛОВИЧ  
(фамилия, имя, отчество (последнее при наличии))

КИРОВСКОЕ ОБЛАСТНОЕ ГОСУДАРСТВЕННОЕ КАЗЕННОЕ УЧРЕЖДЕНИЕ "КИРОВСКИЙ ЦЕНТР ЛЕСНОГО ХОЗЯЙСТВА"  
(организация)

+7 922 660-47-00  
(телефон)

ДОКУМЕНТ ПОДПИСАН ЭЛЕКТРОННОЙ ПОДПИСЬЮ	
Сертификат:	299004752751123544092799199322412791899
Владелец:	Суханов Сергей Михайлович
Действителен:	с 11.02.2025 по 07.05.2026

(подпись)

16.05.2025  
(дата)

**Результаты проведения лесопатологического обследования лесных насаждений с использованием авиационных средств**

Субъект Российской Федерации	<u>Кировская область</u>	Лесничество	<u>Парковое</u>
Участковое лесничество	<u>Бахтинское сельское</u>	Урочище (дача)	<u>_____</u>
Государственный знак летательного аппарата	<u>_____</u>	Регистрационный знак летательного аппарата	<u>_____</u>
Изготовитель	<u>_____</u>	Тип летательного аппарата	<u>_____</u>
Серийный идентификационный номер воздушного судна	<u>_____</u>		<u>_____</u>
Дата вылета	<u>_____</u>	Местное время вылета	<u>_____</u>
Пункт вылета	<u>_____</u>	Время полёта	<u>_____</u>

1	2	3	4	5	6	Доля усыхающих и погибших деревьев, %						Степень повреждения полога, %		16	17	Назначенные мероприятия			
						7	8	9	10	11	12	13	14			15	18	19	20
Номер квартала	Номер выдела	Номер лесопатологического выдела	Площадь лесопатологического выдела, га	Перечень таксационных выделов, входящих в лесопатологический выдел	Повреждаемая порода	усыхающие	свежий сухой	старый сухой	свежий ветровал	свежий бурелом	старый ветровал	старый бурелом	дефолиация	дехромиация	Тип распределения поврежденных (погибших) деревьев (равномерное, групповое, куртинное, сплошное усыхание (повреждение))	Причины ослабления, повреждения	вид	площадь, га	Сроки проведения

Исполнитель работ по проведению лесопатологического обследования:

инженер-лесопатолог I  
категории  
(Руководитель юридического лица, индивидуальный предприниматель, гражданин, иное уполномоченное лицо)

СУХАНОВ СЕРГЕЙ  
МИХАЙЛОВИЧ  
(фамилия, имя, отчество  
(последнее при наличии))

КИРОВСКОЕ ОБЛАСТНОЕ  
ГОСУДАРСТВЕННОЕ  
КАЗЕННОЕ УЧРЕЖДЕНИЕ  
"КИРОВСКИЙ ЦЕНТР  
ЛЕСНОГО ХОЗЯЙСТВА"  
(организация)

+7 922 660-47-00  
(телефон)

<b>ДОКУМЕНТ ПОДПИСАН ЭЛЕКТРОННОЙ ПОДПИСЬЮ</b>	
Сертификат:	299004752751123544092799199322412791899
Владелец:	Суханов Сергей Михайлович
Действителен:	с 11.02.2025 по 07.05.2026

(подпись)

16.05.2025  
(дата)

**Результаты проведения лесопатологического обследования лесных насаждений с использованием данных дистанционного зондирования Земли (авиационных и космических снимков)**

Субъект Российской Федерации  
Участковое лесничество

Кировская область  
Бахтинское сельское

Лесничество  
Урочище (дача)

Парковос  
\_\_\_\_\_

1	2	3	4	5	Краткая таксационная характеристика лесных насаждений по данным лесоустройства								Краткая характеристика материалов дистанционного зондирования Земли							
					6	7	8	9	10	11	12	13	14	15	16	17	18	19	20	21
Номер квартала	Номер выдела	Площадь лесотаксационного выдела, га	Номер лесопатологического выдела	Площадь лесопатологического выдела, га	породный состав	средний возраст	средняя высота, м	средний диаметр, см	тип леса/тип лесорастительных условий	относительная полнота	бонитет	общий запас древесины, куб. м/га	Тип и наименование летательного аппарата	Наименование съемочной аппаратуры	Режим съемки (панхроматический/мультиспектральный/гиперспектральный/красный/БИК/ИК)	Пространственное разрешение (для каждого режима), м	Дата съемки (дд.мм.гггг)	Дата дешифрирования (дд.мм.гг)	Предполагаемая причина повреждения	Площадь повреждения, га

Исполнитель работ по проведению лесопатологического обследования:

инженер-лесопатолог I  
категории  
(Руководитель юридического лица,  
индивидуальный предприниматель,  
гражданин, иное уполномоченное лицо)

**СУХАНОВ СЕРГЕЙ  
МИХАЙЛОВИЧ**  
(фамилия, имя, отчество  
последнее при наличии)

КИРОВСКОЕ ОБЛАСТНОЕ  
ГОСУДАРСТВЕННОЕ  
КАЗЕННОЕ УЧРЕЖДЕНИЕ  
"КИРОВСКИЙ ЦЕНТР  
ЛЕСНОГО ХОЗЯЙСТВА"  
(организация)

+7 922 660-47-00  
(телефон)

**ДОКУМЕНТ ПОДПИСАН  
ЭЛЕКТРОННОЙ ПОДПИСЬЮ**

Сертификат: 299004752751123544092799199322412791899  
Владелец: Суханов Сергей Михайлович  
Действителен: с 11.02.2025 по 07.05.2026  
(подпись)

16.05.2025  
(дата)

**Результаты проведения лесопатологического обследования лесных насаждений с использованием данных дистанционного зондирования Земли (авиационных и космических снимков)**

Субъект Российской Федерации  
Участковое лесничество

Кировская область  
Бахтинское сельское

Лесничество  
Урочище (дача)

Парковое  
\_\_\_\_\_

1	2	3	4	5	Краткая таксационная характеристика лесных насаждений по данным лесоустройства								Краткая характеристика материалов дистанционного зондирования Земли							
					6	7	8	9	10	11	12	13	14	15	16	17	18	19	20	21
Номер квартала	Номер выдела	Площадь лесотаксационного выдела, га	Номер лесопатологического выдела	Площадь лесопатологического выдела, га	породный состав	средний возраст	средняя высота, м	средний диаметр, см	тип леса/тип лесорастительных условий	относительная полнота	бонитет	общий запас древесины, куб. м/га	Тип и наименование летательного аппарата	Наименование съемочной аппаратуры	Режим съемки (панхроматический/мультиспектральный/гиперспектральный/красный/БИК/ИК)	Пространственное разрешение (для каждого режима), м	Дата съемки (дд.мм.гггг)	Дата дешифрирования (дд.мм.гг)	Предполагаемая причина повреждения	Площадь повреждения, га

Исполнитель работ по проведению лесопатологического обследования:

инженер-лесопатолог I  
категории  
(Руководитель юридического лица,  
индивидуальный предприниматель,  
гражданин, иное уполномоченное лицо)

СУХАНОВ СЕРГЕЙ  
МИХАЙЛОВИЧ  
(фамилия, имя, отчество  
(последнее при наличии))

КИРОВСКОЕ ОБЛАСТНОЕ  
ГОСУДАРСТВЕННОЕ  
КАЗЕННОЕ УЧРЕЖДЕНИЕ  
"КИРОВСКИЙ ЦЕНТР  
ЛЕСНОГО ХОЗЯЙСТВА"  
(организация)

+7 922 660-47-00  
(телефон)

**ДОКУМЕНТ ПОДПИСАН  
ЭЛЕКТРОННОЙ ПОДПИСЬЮ**  
Сертификат: 299004752751123544092799199322412791899  
Владелец: Суханов Сергей Михайлович  
Действителен: с 11.02.2025 по 07.05.2026  
(подпись)

16.05.2025  
(дата)

**Результаты проведения лесопатологического обследования лесных насаждений с использованием данных дистанционного зондирования Земли (авиационных и космических снимков)**

Субъект Российской Федерации  
Участковое лесничество

Кировская область  
Бахтинское сельское

Лесничество  
Урочище (дача)

Парковое  
\_\_\_\_\_

1	2	3	4	5	Краткая таксационная характеристика лесных насаждений по данным лесоустройства								Краткая характеристика материалов дистанционного зондирования Земли							
					6	7	8	9	10	11	12	13	14	15	16	17	18	19	20	21
Номер квартала	Номер выдела	Площадь лесотаксационного выдела, га	Номер лесопатологического выдела	Площадь лесопатологического выдела, га	породный состав	средний возраст	средняя высота, м	средний диаметр, см	тип леса/тип лесорастительных условий	относительная полнота	бонитет	общий запас древесины, куб. м/га	Тип и наименование летательного аппарата	Наименование съемочной аппаратуры	Режим съемки (панхроматический/мультиспектральный/гиперспектральный/красный/БИК/ИК)	Пространственное разрешение (для каждого режима), м	Дата съемки (дд.мм.гггг)	Дата дешифрирования (дд.мм.гг)	Предполагаемая причина повреждения	Площадь повреждения, га

Исполнитель работ по проведению лесопатологического обследования:

инженер-лесопатолог I  
категории  
(Руководитель юридического лица,  
индивидуальный предприниматель,  
гражданин, иное уполномоченное лицо)

**СУХАНОВ СЕРГЕЙ  
МИХАЙЛОВИЧ**  
(фамилия, имя, отчество  
последнее при наличии)

КИРОВСКОЕ ОБЛАСТНОЕ  
ГОСУДАРСТВЕННОЕ  
КАЗЕННОЕ УЧРЕЖДЕНИЕ  
"КИРОВСКИЙ ЦЕНТР  
ЛЕСНОГО ХОЗЯЙСТВА"  
(организация)

+7 922 660-47-00  
(телефон)

**ДОКУМЕНТ ПОДПИСАН  
ЭЛЕКТРОННОЙ ПОДПИСЬЮ**  
Сертификат: 299004752751123544092799199322412791899  
Владелец: Суханов Сергей Михайлович  
Действителен: с 11.02.2025 по 07.05.2026  
(подпись)

16.05.2025  
(дата)

**Результаты проведения лесопатологического обследования лесных насаждений с использованием данных дистанционного зондирования Земли (авиационных и космических снимков)**

Субъект Российской Федерации  
Участковое лесничество

Кировская область  
Бахтинское сельское

Лесничество  
Урочище (дача)

Парковое  
\_\_\_\_\_

1	2	3	4	5	Краткая таксационная характеристика лесных насаждений по данным лесоустройства								Краткая характеристика материалов дистанционного зондирования Земли							
					6	7	8	9	10	11	12	13	14	15	16	17	18	19	20	21
Номер квартала	Номер выдела	Площадь лесотаксационного выдела, га	Номер лесопатологического выдела	Площадь лесопатологического выдела, га	породный состав	средний возраст	средняя высота, м	средний диаметр, см	тип леса/тип лесорастительных условий	относительная полнота	бонитет	общий запас древесины, куб. м/га	Тип и наименование летательного аппарата	Наименование съемочной аппаратуры	Режим съемки (панхроматический/мультиспектральный/гиперспектральный/красный/БИК/ИК)	Пространственное разрешение (для каждого режима), м	Дата съемки (дд.мм.гггг)	Дата дешифрирования (дд.мм.гг)	Предполагаемая причина повреждения	Площадь повреждения, га

Исполнитель работ по проведению лесопатологического обследования:

инженер-лесопатолог I  
категории  
(Руководитель юридического лица,  
индивидуальный предприниматель,  
гражданин, иное уполномоченное лицо)

**СУХАНОВ СЕРГЕЙ  
МИХАЙЛОВИЧ**  
(фамилия, имя, отчество  
(последнее при наличии))

КИРОВСКОЕ ОБЛАСТНОЕ  
ГОСУДАРСТВЕННОЕ  
КАЗЕННОЕ УЧРЕЖДЕНИЕ  
"КИРОВСКИЙ ЦЕНТР  
ЛЕСНОГО ХОЗЯЙСТВА"  
(организация)

+7 922 660-47-00  
(телефон)

**ДОКУМЕНТ ПОДПИСАН  
ЭЛЕКТРОННОЙ ПОДПИСЬЮ**

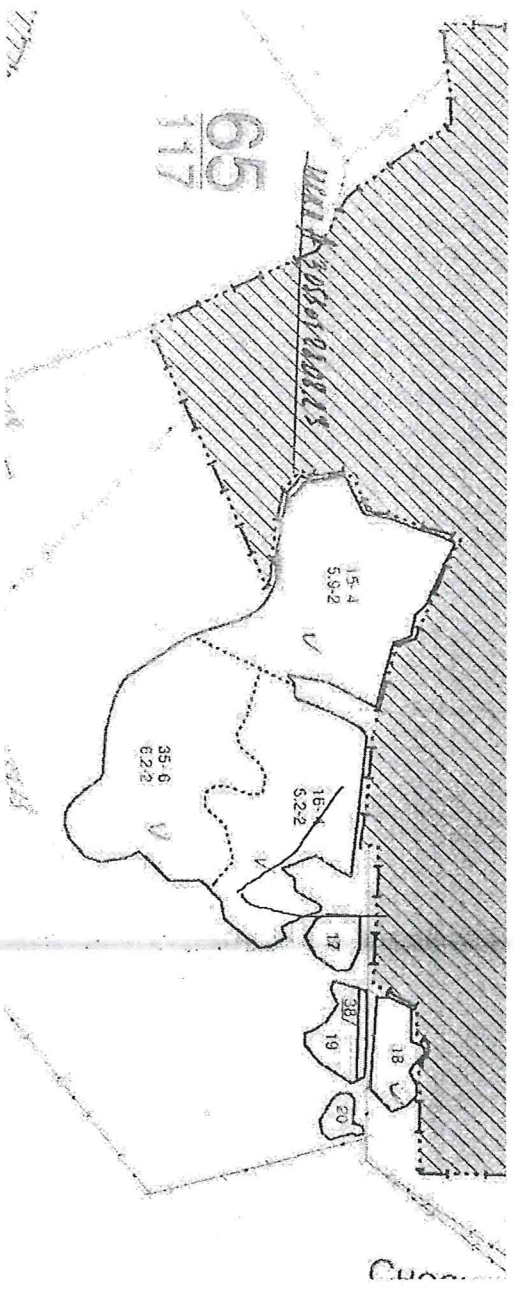
Сертификат: 299004752751123544092799199322412791899  
Владелец: Суханов Сергей Михайлович  
Действителен: с 11.02.2025 по 07.05.2026  
(подпись)

16.05.2025  
(дата)

### Абрис участка леса

в кв. 65 выд. 18 лв 1 на площ. 0,9 га выд. 16 лв 1 на площ. 5,2 га выд. 15 лв 1 на площ. 5,9 га выд. 35 лв 1 на площ. 6,2 га Парковое лесничество Бахтинское участковое лесничество

Масштаб 1:10 000



Условные обозначения:

Участок, намечаемый без назначения / выборочную санитарную рубку


Исполнитель работ по проведению лесопатологического обследования:

ФИО Суханов С.М. Подпись

Дата составления документа 15.05.2025 г.         


160525-01 КК

Фотофиксация Бахтинского сельского участка лесничества кв. 65 выд. 18,16,35,15









№ выдела	Площадь га	Состав. Подрост, подлесок, покров, почва, рельеф, особенности выдела. Отметка о порослевом происх. Наименование категорий незалес. земель. Хар. лесных культур. Кадастровая оценка	ЯРУС	Высота яруса	Элемент леса	Возраст	Высота	Диаметр	Класс	Группа	Бонитет	Тип леса	Полнота	Запас сырораств. леса, кбм			Класс	Запас на выделе, кбм				Хозяйственные мероприятия	
														на 1 га	общий на выдел	в т.ч. по состав. породам		сухостоя (старого)	редин	единич. дер	Захламленность		
																					общая		ликвида
1	2	3	4	5	6	7	8	9	10	11	12	13	14	15	16	17	18	19	20	21	22	23	24

- 15 5.9 7Е2П1ОС 1 19 7 Е 65 19 20 4 4 2 К 0.7 200 1180 826 1  
 2 П 65 18 18 С3 236 2  
 1 ОС 45 19 18 118 3
- подрост: 6Е4П; (10); 1 м; 1.5 тыс.шт/га подлесок: Р Ж Средний  
 озу: Участки лесов вокруг сельских населенных пунктов и садовых товариществ  
 Рекреационная х-ка., тип ландшафта - Открытый без дер., эстетическая оценка - 3, санитарно-гигиен. оценка - Средняя, Устойчивые, проходимость - Средняя, просматриваемость - Хорошая, стадия дигрессии - регулирование рекреации не требуется  
 Особенности., ООПТ Зеленая зона г.Кирова, Кирово-Чепецка и Слободского
- 16 5.2 7Е2П1ОС 1 19 7 Е 65 19 20 4 4 2 К 0.8 230 1196 837 1  
 2 П 65 18 18 С3 239 2  
 1 ОС 50 20 18 120 3
- подрост: 6Е4П; (15); 1 м; 0.5 тыс.шт/га подлесок: Ж Р КРЛ Средний  
 озу: Участки лесов вокруг сельских населенных пунктов и садовых товариществ  
 Рекреационная х-ка., тип ландшафта - Открытый без дер., эстетическая оценка - 3, санитарно-гигиен. оценка - Средняя, Устойчивые, проходимость - Средняя, просматриваемость - Хорошая, стадия дигрессии - регулирование рекреации не требуется  
 Особенности., ООПТ Зеленая зона г.Кирова, Кирово-Чепецка и Слободского
- 17 0.5 9Е1П+ОС 1 18 9 Е 60 18 20 3 3 2 К 0.6 160 80 72 2 5  
 1 П 60 18 20 С3 8 2  
 ОС 60 18 20 2
- подлесок: Р МЛ Средний  
 озу: Участки лесов вокруг сельских населенных пунктов и садовых товариществ  
 Рекреационная х-ка., тип ландшафта - Открытый без дер., эстетическая оценка - 3, санитарно-гигиен. оценка - Средняя, Устойчивые, проходимость - Средняя, просматриваемость - Хорошая, стадия дигрессии - регулирование рекреации не требуется  
 Особенности., Полнота неравномерная, ООПТ Зеленая зона г.Кирова, Кирово-Чепецка и Слободского
- 18 0.9 6Е2П2ОС 1 19 6 Е 65 19 20 4 4 2 К 0.7 200 180 108 2  
 2 П 65 18 20 С3 36 2  
 2 ОС 45 19 18 36 3
- подрост: 8П2Е; (10); 0.5 м; 4 тыс.шт/га подлесок: Р Ж КРЛ Редкий  
 озу: Участки лесов вокруг сельских населенных пунктов и садовых товариществ  
 Рекреационная х-ка., тип ландшафта - Открытый без дер., эстетическая оценка - 3, санитарно-гигиен. оценка - Средняя, Устойчивые, проходимость - Средняя, просматриваемость - Хорошая, стадия дигрессии - регулирование рекреации не требуется  
 Особенности., Тип леса варьирует, ООПТ Зеленая зона г.Кирова, Кирово-Чепецка и Слободского
- 19 0.8 8Е2П 1 18 8 Е 60 18 18 3 3 2 К 0.6 160 128 102 2 16 Уборка захламлен. (30%)  
 2 П 60 18 18 С3 26 2
- подрост: 8П2Е; (10); 1 м; 4 тыс.шт/га подлесок: Р МЛ Средний  
 озу: Участки лесов вокруг сельских населенных пунктов и садовых товариществ  
 Рекреационная х-ка., тип ландшафта - Открытый без дер., эстетическая оценка - 3, санитарно-гигиен. оценка - Средняя, Устойчивые, проходимость - Средняя, просматриваемость - Хорошая, стадия дигрессии - регулирование рекреации не требуется  
 Особенности., Тип леса варьирует, ООПТ Зеленая зона г.Кирова, Кирово-Чепецка и Слободского

*Копия Версия 1.0*

№ выдела	Площадь га	Состав. Подрост, подлесок, покров, почва, рельеф, особенности выдела. Отметка о порослевом происх. Наименование категорий незалес. земель. Хар. лесных культур. Катастровая оценка	ЯРУС	Высота яруса	Элемент леса	Возраст	Высота	Диаметр	Класс	Группа	Бонитет	Тип леса ТЛУ	Полнота Сумма площадей сечений	Запас сырораст. леса, кбм			Класс	Запас на выделе, кбм				Хозяйственные мероприятия	
														на 1 га	общий на выдел	в т.ч. по состав. породам		то-варности	сухостоя (ста-рого)	редин	еди-нич. дер		Захламленность
1	2	3	4	5	6	7	8	9	10	11	12	13	14	15	16	17	18	19	20	21	22	23	24

33	17.8	7Е2П1Б+ОС+С	1	21	7 Е	70	21	22	4	4	2	К	0.8	280	4984	3489	1	178			178		
					2 П	70	21	22				С3				997	2						
					1 Б	70	23	26								498	3						
					ОС	70	23	26									3						
					С	70	23	26									3						

подрост: 5Е5П; (15); 1 м; 0.5 тыс.шт/га подлесок: Р КРЛ Редкий  
 озу: Участки лесов вокруг сельских населенных пунктов и садовых товариществ  
 Рекреационная х-ка; тип ландшафта - Открытый без дер., эстетическая оценка - 3, санитарно-гигиен. оценка - Средняя, Устойчивые, проходимость - Средняя, просматриваемость - Хорошая, стадия дигрессии - регулирование рекреации не требуется  
 Особенности: Самовольная застройка, ООПТ Зеленая зона г.Кирова, Кирово-Чепецка и Слободского

34	5.1	5Е1П2Б2ОС	1	22	5 Е	70	21	22	4	4	2	К	0.7	260	1326	663	1	51			102		
					1 П	70	22	24				С3				133	2						
					2 Б	70	24	26								265	3						
					2 ОС	70	24	28								265	4						

подрост: 6Е4П; (20); 1 м; 0.5 тыс.шт/га подлесок: Р КРЛ Редкий  
 озу: Участки лесов вокруг сельских населенных пунктов и садовых товариществ  
 Рекреационная х-ка; тип ландшафта - Открытый без дер., эстетическая оценка - 3, санитарно-гигиен. оценка - Средняя, Устойчивые, проходимость - Средняя, просматриваемость - Хорошая, стадия дигрессии - регулирование рекреации не требуется  
 Особенности: ООПТ Зеленая зона г.Кирова, Кирово-Чепецка и Слободского

35	6.2	7ОС3Е+П	1	20	7 ОС	55	21	22	6	6	2	К	0.7	200	1240	868	3						
					3 Е	75	18	18				С3				372	1						
					П	75	18	18									1						

подрост: 8Е2П; (20); 1.5 м; 0.5 тыс.шт/га подлесок: Ж Р Средний  
 озу: Участки лесов вокруг сельских населенных пунктов и садовых товариществ  
 Рекреационная х-ка; тип ландшафта - Открытый без дер., эстетическая оценка - 3, санитарно-гигиен. оценка - Средняя, Устойчивые, проходимость - Средняя, просматриваемость - Хорошая, стадия дигрессии - регулирование рекреации не требуется  
 Особенности: ООПТ Зеленая зона г.Кирова, Кирово-Чепецка и Слободского

38	0.8	Линия электропередач																					
									3	3													

озу: Участки лесов вокруг сельских населенных пунктов и садовых товариществ  
 Земли линейного протяжения; ширина - 22 м, протяженность - 0.1 км  
 Рекреационная х-ка; тип ландшафта - Открытый без дер., эстетическая оценка - 2, санитарно-гигиен. оценка - Средняя, проходимость - Средняя, просматриваемость - Хорошая, стадия дигрессии - регулирование рекреации не требуется  
 Особенности: ООПТ Зеленая зона г.Кирова, Кирово-Чепецка и Слободского

*Конин Сергей Владимирович*