

УТВЕРЖДАЮ:
Заместитель министра лесного хозяйства
Кировской области
В.Г. Глушков
«25» Сентября 2024 г

Акт
лесопатологического обследования № 107

лесных насаждений Котельничского лесничества Кировской области

Способ лесопатологического обследования:

1. Визуальный

2. Инструментальный

Место проведения

Участковое лесничество	Урочище (лесная дача)	Квартал	Выдел	Площадь выдела, га	Лесопато- логический выдел	Площадь лесопато- логическо- го выдела, га
Котельничское сельское	СПК колхоз им. Кирова	8	17	3,5	1	3,5
Котельничское сельское	СПК колхоз им. Кирова	8	18	2,7	1	2,7
Котельничское сельское	СПК колхоз им. Кирова	8	19	9,5	1	9,5

Лесопатологическое обследование проведено на общей площади 15,7 га

Кадастровый номер участка:

_____ (для участков, предоставленных в постоянное (бессрочное) пользование, аренду)

Документ о праве пользования:

(тип документа о праве пользования, дата, номер, вид разрешенного использования лесов)

1. Визуальное (рекогносцировочное) лесопатологическое обследование
Лесничество (лесопарк) Котельничское Участковое лесничество Котельничское сельское
Урочище (дача) СПК колхоз им. Кирова Квартал 8 Выдел 17 Лесопатологический выдел 1

Наземное

Дистанционное

1.1. На площади 3,5 га фактическая таксационная характеристика лесного насаждения не соответствует таксационному описанию. Причины несоответствия: воздействие сильных ветров летом 2023 года, повлекшее наклон, изгиб, слом или вывал деревьев

Ведомость насаждений с выявленными несоответствиями таксационным описаниям приведена в приложении 1 к Акту.

1.2. Лесные насаждения с нарушенной и утраченной устойчивостью выявлены на площади 3,5 га:

Участковое лесничество	Урочище (лесная дача)	Квартал	Выдел	Площадь насаждений, га		Причины ослабления, повреждения
				с нарушенной устойчивостью	с утраченной устойчивостью	
1	2	3	4	5	6	7
Котельничское сельское	СПК колхоз им. Кирова	8	17	3,5	0	Ветровал, бурелом 2023

Состояние обследованных лесных насаждений приведено в приложениях 1.1-1.4 к Акту в зависимости от метода проведения ЛПО

1.3. В обследованных насаждениях прогнозируется:

Прогноз	Площадь, га
1	2
Ослабление лесных насаждений	
Усыхание лесных насаждений различной степени	
Развитие очагов вредных организмов	

1.4. Обнаружено загрязнение лесного участка отходами и выбросами:

бытовыми

промышленными

Вид загрязнения	Размеры загрязнения			Объем, м ³	Площадь загрязнения, га
	длина, м	ширина, м	высота, м		
1	2	3	4	5	6

ЗАКЛЮЧЕНИЕ

Оценка текущего санитарного и лесопатологического состояния лесных насаждений, назначенные профилактические мероприятия по защите лесов, заключение о необходимости проведения инструментального ЛПО.

По результатам визуального обследования санитарного и лесопатологического состояния установлено, что насаждение является ослабленным (СКС = 1,96).

Участковое лесничество	Урочище (лесная дача)	Квартал	Выдел	Площадь выдела, га	Лесопатологический выдел	Площадь лесопатологического выдела, га	Вид мероприятия	Площадь мероприятия, га
1	2	3	4	5	6	7	8	9
Котельничское сельское	СПК колхоз им. Кирова	8	17	3,5	1	3,5	—	—

Дата проведения ЛПО 12.09.2024

Дата составления документа 19.09.2024

Исполнитель работ по проведению лесопатологического обследования:

Лесничий Вишкильского участкового лесничества Котельничского лесничества КОГКУ «Кировлесцентр»



Игитов Александр Михайлович

Тел.: +7 (953) 679-02-12

1. Визуальное (рекогносцировочное) лесопатологическое обследование

Лесничество (лесопарк) Котельничское Участковое лесничество Котельничское сельское
Урочище (дача) СПК колхоз им. Кирова Квартал 8 Выдел 18 Лесопатологический выдел 1

Наземное



Дистанционное



1.1. На площади 2,7 га фактическая таксационная характеристика лесного насаждения не соответствует таксационному описанию. Причины несоответствия:

воздействие сильных ветров летом 2023 года, повлекшее наклон, изгиб, слом или вывал деревьев

Ведомость насаждений с выявленными несоответствиями таксационным описаниям приведена в приложении 1 к Акту.

1.2. Лесные насаждения с нарушенной и утраченной устойчивостью выявлены на площади 2,7 га:

Участковое лесничество	Урочище (лесная дача)	Квартал	Выдел	Площадь насаждений, га		Причины ослабления, повреждения
				с нарушенной устойчивостью	с утраченной устойчивостью	
1	2	3	4	5	6	7
Котельничское сельское	СПК колхоз им. Кирова	8	18	2,7	0	Ветровал, бурелом 2023

Состояние обследованных лесных насаждений приведено в приложениях 1.1-1.4 к Акту в зависимости от метода проведения ЛПО

1.3. В обследованных насаждениях прогнозируется:

Прогноз	Площадь, га
1	2
Ослабление лесных насаждений	
Усыхание лесных насаждений различной степени	
Развитие очагов вредных организмов	

1.4. Обнаружено загрязнение лесного участка отходами и выбросами:

бытовыми

промышленными

Вид загрязнения	Размеры загрязнения			Объем, м ³	Площадь загрязнения, га
	длина, м	ширина, м	высота, м		
1	2	3	4	5	6

ЗАКЛЮЧЕНИЕ

Оценка текущего санитарного и лесопатологического состояния лесных насаждений, назначенные профилактические мероприятия по защите лесов, заключение о необходимости проведения инструментального ЛПО.

По результатам визуального обследования санитарного и лесопатологического состояния установлено, что насаждение является ослабленным (СКС = 1,94).

Участковое лесничество	Урочище (лесная дача)	Квартал	Выдел	Площадь выдела, га	Лесопатологический выдел	Площадь лесопатологического выдела, га	Вид мероприятия	Площадь мероприятия, га
1	2	3	4	5	6	7	8	9
Котельничское сельское	СПК колхоз им. Кирова	8	18	2,7	1	2,7	—	—

Дата проведения ЛПО

12.09.2024

Дата составления документа

19.09.2024

Исполнитель работ по проведению лесопатологического обследования:

Лесничий Вишкильского участкового лесничества Котельничского лесничества КОГКУ «Кировлесцентр»

ДОКУМЕНТ ПОДПИСАН
ЭЛЕКТРОННОЙ ПОДПИСЬЮ
Сертификат: 4E 6C E0 D8 E1 7E 73 E7 95 C5 4B AC D2 97 47 29
Владелец: Игитов Александр Михайлович, КИРОВСКОЕ ОБЛАСТНОЕ
Действителен: с 29.02.2024 по 24.05.2025

Игитов Александр Михайлович

Тел.: +7 (953) 679-02-12

1. Визуальное (рекогносцировочное) лесопатологическое обследование

Лесничество (лесопарк) Котельничское Участковое лесничество Котельничское сельское
Урочище (дача) СПК колхоз им. Кирова Квартал 8 Выдел 19 Лесопатологический выдел 1.

Наземное

Дистанционное

1.1. На площади 9,5 га фактическая таксационная характеристика лесного насаждения не соответствует таксационному описанию. Причины несоответствия: воздействие сильных ветров летом 2023 года, повлекшее наклон, изгиб, слом или вывал деревьев

Ведомость насаждений с выявленными несоответствиями таксационным описаниям приведена в приложении 1 к Акту.

1.2. Лесные насаждения с нарушенной и утраченной устойчивостью выявлены на площади 9,5 га:

Участковое лесничество	Урочище (лесная дача)	Квартал	Выдел	Площадь насаждений, га		Причины ослабления, повреждения
				с нарушенной устойчивостью	с утраченной устойчивостью	
1	2	3	4	5	6	7
Котельничское сельское	СПК колхоз им. Кирова	8	19	9,5	0	Ветровал, бурелом 2023

Состояние обследованных лесных насаждений приведено в приложениях 1.1-1.4 к Акту в зависимости от метода проведения ЛПО

1.3. В обследованных насаждениях прогнозируется:

Прогноз	Площадь, га
1	2
Ослабление лесных насаждений	
Усыхание лесных насаждений различной степени	
Развитие очагов вредных организмов	

1.4. Обнаружено загрязнение лесного участка отходами и выбросами:

бытовыми

промышленными

Вид загрязнения	Размеры загрязнения			Объем, м ³	Площадь загрязнения, га
	длина, м	ширина, м	высота, м		
1	2	3	4	5	6

ЗАКЛЮЧЕНИЕ

Оценка текущего санитарного и лесопатологического состояния лесных насаждений, назначенные профилактические мероприятия по защите лесов, заключение о необходимости проведения инструментального ЛПО.

По результатам визуального обследования санитарного и лесопатологического состояния установлено, что насаждение является ослабленным (СКС = 1,57).

Участковое лесничество	Урочище (лесная дача)	Квартал	Выдел	Площадь выдела, га	Лесопатологический выдел	Площадь лесопатологического выдела, га	Вид мероприятия	Площадь мероприятия, га
1	2	3	4	5	6	7	8	9
Котельничское сельское	СПК колхоз им. Кирова	8	19	9,5	1	9,5	—	—

Дата проведения ЛПО 12.09.2024

Дата составления документа 19.09.2024

Исполнитель работ по проведению лесопатологического обследования:

Лесничий Вишкильского участкового лесничества Котельничского лесничества КОГКУ «Кировлесцентр»

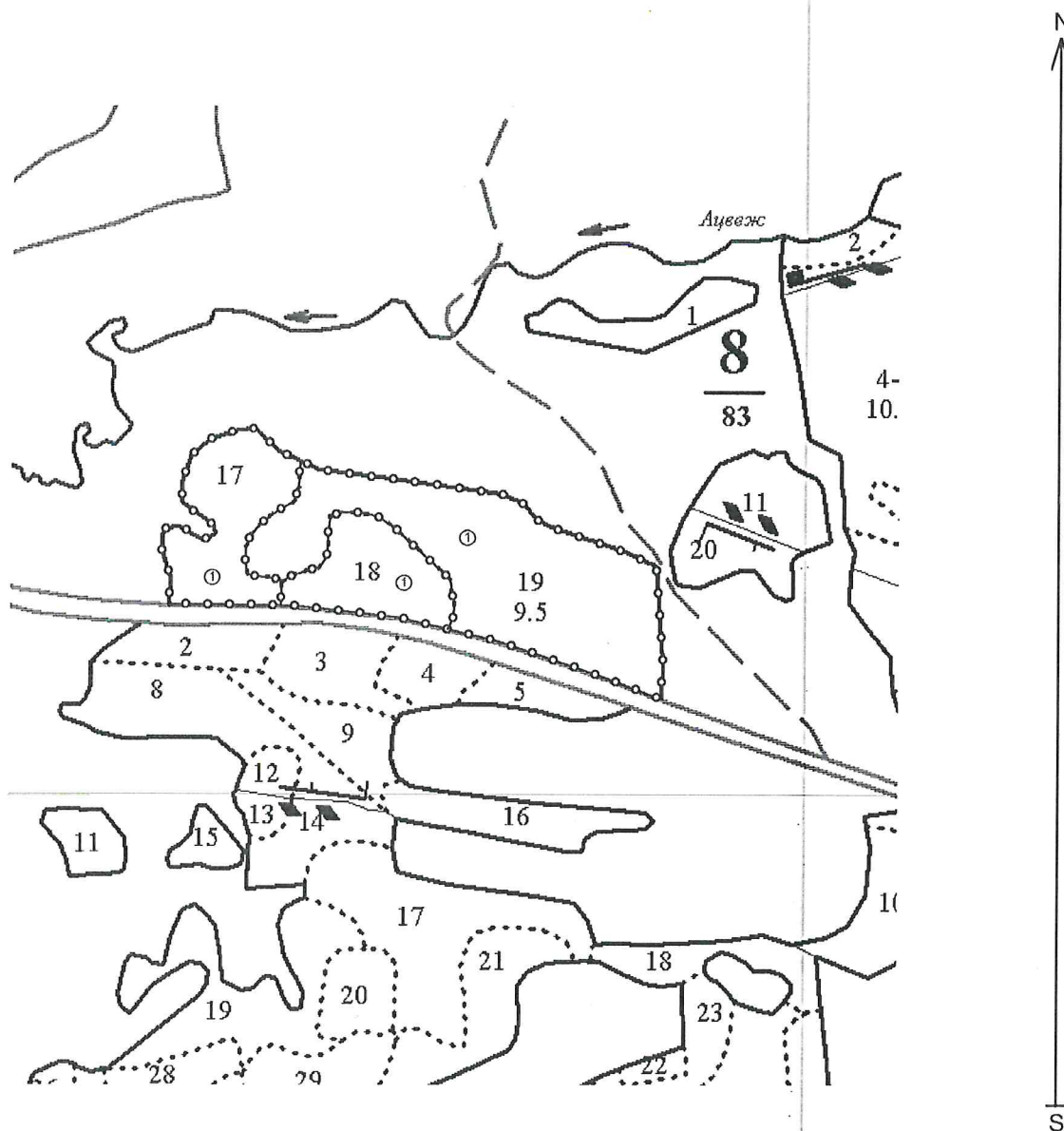


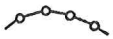

Игитов Александр Михайлович

Тел.: +7 (953) 679-02-12

АБРИС
участка леса
в Котельничском лесничестве, Котельничском сельском участковом лесничестве
СПК колхозе им. Кирова, квартале 8, выделах 17, 18, 19

Масштаб 1 : 10 000



Условные обозначения:  - границы лесопатологических выделов
 - номера лесопатологических выделов

Исполнитель работ по проведению лесопатологического обследования:

ФИО: Игитов А.М.

**ДОКУМЕНТ ПОДПИСАН
ЭЛЕКТРОННОЙ ПОДПИСЬЮ**
Сертификат: 4E 6C E0 D8 E1 7E 73 E7 95 C5 4B AC D2 97 47 29
Владелец: Игитов Александр Михайлович, КИРОВСКОЕ ОБЛАСТНОЕ
Действителен: с 29.02.2024 по 24.05.2025

19.09.2024

Фототаблица

участка леса без назначения санитарно-оздоровительных мероприятий
в Котельничском лесничестве



Исполнитель работ по проведению лесопатологического обследования:

Игитов А.М.

**ДОКУМЕНТ ПОДПИСАН
ЭЛЕКТРОННОЙ ПОДПИСЬЮ**
Сертификат: 4E 6C E0 D8 E1 7E 73 E7 95 C5 4B AC D2 97 47 29
Владелец: Игитов Александр Михайлович, КИРОВСКОЕ ОБЛАСТНОЕ
Действителен: с 29.02.2024 по 24.05.2025

19.09.2024

Фототаблица

участка леса без назначения санитарно-оздоровительных мероприятий
в Котельничском лесничестве



Исполнитель работ по проведению лесопатологического обследования:

Игитов А.М.

**ДОКУМЕНТ ПОДПИСАН
ЭЛЕКТРОННОЙ ПОДПИСЬЮ**
Сертификат: 4E 6C E0 D8 E1 7E 73 E7 95 C5 4B AC D2 97 47 29
Владелец: Игитов Александр Михайлович, КИРОВСКОЕ ОБЛАСТНОЕ
Действителен: с 29.02.2024 по 24.05.2025

19.09.2024

Фототаблица

участка леса без назначения санитарно-оздоровительных мероприятий
в Котельничском лесничестве



Котельничское сельское участковое лесничество,
СПК колхоз им. Кирова, квартал 8, выдел 18
Широта: 58.264265, долгота: 47.989720
Время: 12.09.2024 12:12



Котельничское сельское участковое лесничество,
СПК колхоз им. Кирова, квартал 8, выдел 18
Широта: 58.264625, долгота: 47.988422
Время: 12.09.2024 12:19

Исполнитель работ по проведению лесопатологического обследования:

Игитов А.М.

**ДОКУМЕНТ ПОДПИСАН
ЭЛЕКТРОННОЙ ПОДПИСЬЮ**
Сертификат: 4E 6C E0 D8 E1 7E 73 E7 95 C5 4B AC D2 97 47 29
Владелец: Игитов Александр Михайлович, КИРОВСКОЕ ОБЛАСТНОЕ
Действителен: с 29.02.2024 по 24.05.2025

19.09.2024

Фототаблица

участка леса без назначения санитарно-оздоровительных мероприятий
в Котельничском лесничестве



Котельничское сельское участковое лесничество,
СПК колхоз им. Кирова, квартал 8, выдел 18
Широта: 58.265097, долгота: 47.988700
Время: 12.09.2024 12:20



Котельничское сельское участковое лесничество,
СПК колхоз им. Кирова, квартал 8, выдел 18
Широта: 58.264393, долгота: 47.987234
Время: 12.09.2024 12:33

Исполнитель работ по проведению лесопатологического обследования:

Игитов А.М.

**ДОКУМЕНТ ПОДПИСАН
ЭЛЕКТРОННОЙ ПОДПИСЬЮ**
Сертификат: 4E 6C E0 D8 E1 7E 73 E7 95 C5 4B AC D2 97 47 29
Владелец: Игитов Александр Михайлович, КИРОВСКОЕ ОБЛАСТНОЕ
Действителен: с 29.02.2024 по 24.05.2025

19.09.2024

Фототаблица

участка леса без назначения санитарно-оздоровительных мероприятий
в Котельничском лесничестве



Котельничское сельское участковое лесничество,
СПК колхоз им. Кирова, квартал 8, выдел 19
Широта: 58.264393, долгота: 47.994728
Время: 12.09.2024 11:53



Котельничское сельское участковое лесничество,
СПК колхоз им. Кирова, квартал 8, выдел 19
Широта: 58.263699, долгота: 47.991995
Время: 12.09.2024 11:59

Исполнитель работ по проведению лесопатологического обследования:

Игитов А.М.

**ДОКУМЕНТ ПОДПИСАН
ЭЛЕКТРОННОЙ ПОДПИСЬЮ**
Сертификат: 4E 6C E0 D8 E1 7E 73 E7 95 C5 4B AC D2 97 47 29
Владелец: Игитов Александр Михайлович, КИРОВСКОЕ ОБЛАСТНОЕ
Действителен: с 29.02.2024 по 24.05.2025

19.09.2024

Фототаблица

участка леса без назначения санитарно-оздоровительных мероприятий
в Котельничском лесничестве



Котельничское сельское участковое лесничество,
СПК колхоз им. Кирова, квартал 8, выдел 19
Широта: 58.264660, долгота: 47.992292
Время: 12.09.2024 12:04



Котельничское сельское участковое лесничество,
СПК колхоз им. Кирова, квартал 8, выдел 19
Широта: 58.265302, долгота: 47.988818
Время: 12.09.2024 12:25

Исполнитель работ по проведению лесопатологического обследования:


Игитов А.М.

**ДОКУМЕНТ ПОДПИСАН
ЭЛЕКТРОННОЙ ПОДПИСЬЮ**
Сертификат: 4E 6C E0 D8 E1 7E 73 E7 95 C5 4B AC D2 97 47 29
Владелец: Игитов Александр Михайлович, КИРОВСКОЕ ОБЛАСТНОЕ
Действителен: с 29.02.2024 по 24.05.2025

19.09.2024

№ выдела	Площадь	Состав, подрост, покров, почва, рельеф, особенности выдела. Отметка о происхождении выдела. Категория и наименование категории земель. Хар. лесных культур, Кадастровая оценка.	Яр	Высота	Элемент леса	Возраст	Высота	Диаметр	Класс	Группа	Бонитет	Тип леса	Полнота	Запас на выделе, км			Хозяйственные мероприятия						
														на I категории	общий на выдел	Закламенность общая							
1	2	3	4	5	6	7	8	9	10	11	12	13	14	15	16	17	18	19	20	21	22	23	24

17	3.5	9С1Б	1	21	9С	60	21	24	3	2	1	МЧ	0.7	230	805	724	1								
					1Б		22	24				В3				80	2								
озу: Участки лесов вокруг сельских населенных пунктов и садовых товариществ																									
18	2.7	9Б1С	1	17	9Б	35	17	18	4	2	1	МЧ	0.8	140	378	340	2								
					1С		15	16				В3				38	1								
озу: Участки лесов вокруг сельских населенных пунктов и садовых товариществ																									
19	9.5	6С2Е2Б	1	25	6С	85	25	30	5	3	1	К	0.5	200	1900	1140	1								
					2Е		24	30				С3				380	1								
					2Б		25	30								380	2								
подрост: 10Е; (30); 3 м; 1 тыс. шт/га подросток: Р Густой																									
озу: Участки лесов вокруг сельских населенных пунктов и садовых товариществ																									
Селекционная оценка, Нормальные																									
20	1.5	5С3Е2Б	1	22	5С	85	22	28	5	3	2	МЧ	0.7	240	360	180	1								
					3Е		20	26				В3				108	1								
					2Б		24	20								72	2								
подрост: 10Е; (30); 3 м; 1.5 тыс. шт/га подросток: Р МЖ Средний																									
21	4.5	4С1Е3Е2ОС	1	26	4С	100	26	32	5	3	2	МЧ	0.5	210	945	378	1								
					1Е		24	26				В3				94	1								
					3Б		26	32								284	2								
					2ОС		25	36								189	3								
подрост: 10Е; (30); 3 м; 1 тыс. шт/га подросток: МЛ Р Средний																									
Особенности, состав неоднородный, полнота неравномерная																									
Селекционная оценка, Нормальные																									
22	1.2	10Б+ОС	1	23	10Б	60	23	24	6	2	2	МЧ	0.8	230	276	276	2								
					ОС							В3													
подрост: 10Е; (30); 5 м; 4 тыс. шт/га																									
23	6.1	7Б1ОС2С+Е	1	25	7Б	75	25	28	8	4	2	МЧ	0.7	220	1342	939	2								
					1ОС		25	30				В3				134	3								
					2С		80	24	28							268	1								
подрост: 10Е; (35); 4 м; 3 тыс. шт/га																									
Особенности, состав неоднородный, полнота неравномерная																									
24	1	6Б2ОС2С	1	21	6Б	55	21	22	6	2	2	МЧ	0.7	180	180	108	2								
					2ОС		22	26				В3				36	3								
					2С		21	24								36	1								
подрост: 10Е; (30); 3 м; 2 тыс. шт/га																									



КОПИЯ ВЕРНА

Мож. внести изменения в 1-Б