

УТВЕРЖДАЮ:
Заместитель министра лесного хозяйства
Кировской области

В.Г. Глушков
« 12 » августа 2024 г

Акт
лесопатологического обследования № 42

лесных насаждений Яранского лесничества Кировской области

Способ лесопатологического обследования:

1. Визуальный

2. Инструментальный

Место проведения

Участковое лесничество	Урочище (лесная дача)	Квартал	Выдел	Площадь выдела, га	Лесопато- логический выдел	Площадь лесопатоло- гического выдела, га
Михайловское	—	61	13	8,3	1	8,3
Михайловское	—	61	14	20,0	1	20,0
Михайловское	—	62	4 (2)	4,6	1	4,6
Михайловское	—	62	6 (2)	5,8	1	0,1

Лесопатологическое обследование проведено на общей площади 33,0 га

Кадастровый номер участка:

_____ (для участков, предоставленных в постоянное (бессрочное) пользование, аренду)

Документ о праве пользования:

_____ (тип документа о праве пользования, дата, номер, вид разрешенного использования лесов)

1. Визуальное (рекогносцировочное) лесопатологическое обследование
 Лесничество (лесопарк) Яранское Участковое лесничество Михайловское
 Урочище (дача) — Квартал 61 Выдел 13 Лесопатологический выдел 1
 Наземное Дистанционное

1.1. На площади 8,3 га фактическая таксационная характеристика лесного насаждения не соответствует таксационному описанию. Причины несоответствия:

1) давность лесоустройства; 2) засуха 2010 г., повлекшая гибель части деревьев;

3) насаждение частично пройдено сплошной санитарной рубкой в 2014, 2015, 2017 гг., заявленная площадь рубки - 6,18 га

Ведомость насаждений с выявленными несоответствиями таксационным описаниям приведена в приложении 1 к Акту.

1.2. Лесные насаждения с нарушенной и утраченной устойчивостью выявлены на площади 0,0 га:

Участковое лесничество	Урочище (лесная дача)	Квартал	Выдел	Площадь насаждений, га		Причины ослабления, повреждения
				с нарушенной устойчивостью	с утраченной устойчивостью	
1	2	3	4	5	6	7

Состояние обследованных лесных насаждений приведено в приложениях 1.1-1.4 к Акту в зависимости от метода проведения ЛПО

1.3. В обследованных насаждениях прогнозируется:

Прогноз	Площадь, га
1	2
Ослабление лесных насаждений	
Усыхание лесных насаждений различной степени	
Развитие очагов вредных организмов	

1.4. Обнаружено загрязнение лесного участка отходами и выбросами:

бытовыми

промышленными

Вид загрязнения	Размеры загрязнения			Объём, м ³	Площадь загрязнения, га
	длина, м	ширина, м	высота, м		
1	2	3	4	5	6

ЗАКЛЮЧЕНИЕ

Оценка текущего санитарного и лесопатологического состояния лесных насаждений, назначенные профилактические мероприятия по защите лесов, заключение о необходимости проведения инструментального ЛПО.

Проведено повторное обследование назначенной в 2013 г. и частично проведённой в 2013-2015 гг. сплошной санитарной рубки.

По результатам визуального обследования санитарного и лесопатологического состояния установлено, что насаждение не имеет признаков ослабления (СКС = 1,46).

Участковое лесничество	Урочище (лесная дача)	Квартал	Выдел	Площадь выдела, га	Лесопатологический выдел	Площадь лесопатологического выдела, га	Вид мероприятия	Площадь мероприятия, га
1	2	3	4	5	6	7	8	9
Михайловское	—	61	13	8,3	1	8,3	—	—

Дата проведения ЛПО 14.06.2024

Дата составления документа 30.07.2024

Исполнитель работ по проведению лесопатологического обследования:

Лесничий Вишкильского участкового лесничества Котельничского лесничества КОГКУ «Кировлесцентр»

**ДОКУМЕНТ ПОДПИСАН
 ЭЛЕКТРОННОЙ ПОДПИСЬЮ**
 Сертификат: 4E 6C E0 D8 E1 7E 73 E7 95 C5 4B AC D2 97 47 29
 Владелец: Игитов Александр Михайлович, КИРОВСКОЕ ОБЛАСТНОЕ
 Действителен: с 29.02.2024 по 24.05.2025

Игитов Александр Михайлович

Тел.: +7 (953) 679-02-12

1. Визуальное (рекогносцировочное) лесопатологическое обследование
 Лесничество (лесопарк) Яранское Участковое лесничество Михайловское
 Урочище (дача) — Квартал 61 Выдел 14 Лесопатологический выдел 1
 Наземное Дистанционное

1.1. На площади 20,0 га фактическая таксационная характеристика лесного насаждения не соответствует таксационному описанию. Причины несоответствия:
 1) давность лесоустройства; 2) ветровал прошлых лет

Ведомость насаждений с выявленными несоответствиями таксационным описаниям приведена в приложении 1 к Акту.

1.2. Лесные насаждения с нарушенной и утраченной устойчивостью выявлены на площади 20,0 га:

Участковое лесничество	Урочище (лесная дача)	Квартал	Выдел	Площадь насаждений, га		Причины ослабления, повреждения
				с нарушенной устойчивостью	с утраченной устойчивостью	
1	2	3	4	5	6	7
Михайловское	—	61	14	20,0	0	Ветровал прошлых лет

Состояние обследованных лесных насаждений приведено в приложениях 1.1-1.4 к Акту в зависимости от метода проведения ЛПО

1.3. В обследованных насаждениях прогнозируется:

Прогноз	Площадь, га
1	2
Ослабление лесных насаждений	
Усыхание лесных насаждений различной степени	
Развитие очагов вредных организмов	

1.4. Обнаружено загрязнение лесного участка отходами и выбросами:

бытовыми промышленными

Вид загрязнения	Размеры загрязнения			Объём, м³	Площадь загрязнения, га
	длина, м	ширина, м	высота, м		
1	2	3	4	5	6

ЗАКЛЮЧЕНИЕ

Оценка текущего санитарного и лесопатологического состояния лесных насаждений, назначенные профилактические мероприятия по защите лесов, заключение о необходимости проведения инструментального ЛПО.

Проведено повторное обследование назначенной в 2011 году уборки захламлённости.

По результатам визуального обследования санитарного и лесопатологического состояния установлено, что насаждение является ослабленным (СКС = 1,74).

Участковое лесничество	Урочище (лесная дача)	Квартал	Выдел	Площадь выдела, га	Лесопатологический выдел	Площадь лесопатологического выдела, га	Вид мероприятия	Площадь мероприятия, га
1	2	3	4	5	6	7	8	9
Михайловское	—	61	14	20	1	20	—	—

Дата проведения ЛПО 14.06.2024

Дата составления документа 30.07.2024

Исполнитель работ по проведению лесопатологического обследования:

Лесничий Вишкильского участкового лесничества Котельничского лесничества КОГКУ «Кировлесцентр»

**ДОКУМЕНТ ПОДПИСАН
 ЭЛЕКТРОННОЙ ПОДПИСЬЮ**
 Сертификат: 4E 6C E0 D8 E1 7E 73 E7 95 C5 4B AC D2 97 47 29
 Владелец: Игитов Александр Михайлович, КИРОВСКОЕ ОБЛАСТНОЕ
 Действителен: с 29.02.2024 по 24.05.2025

Игитов Александр Михайлович

Тел.: +7 (953) 679-02-12

1. Визуальное (рекогносцировочное) лесопатологическое обследование
 Лесничество (лесопарк) Яранское Участковое лесничество Михайловское
 Урочище (дача) — Квартал 62 Выдел 4 (2) Лесопатологический выдел 1

Наземное



Дистанционное



1.1. На площади 4,6 га фактическая таксационная характеристика лесного насаждения не соответствует таксационному описанию. Причины несоответствия: давность лесоустройства

Ведомость насаждений с выявленными несоответствиями таксационным описаниям приведена в приложении 1 к Акту.

1.2. Лесные насаждения с нарушенной и утраченной устойчивостью выявлены на площади 4,6 га:

Участковое лесничество	Урочище (лесная дача)	Квартал	Выдел	Площадь насаждений, га		Причины ослабления, повреждения
				с нарушенной устойчивостью	с утраченной устойчивостью	
1	2	3	4	5	6	7
Михайловское	—	62	4 (2)	4,6	0	Засуха прошлых лет

Состояние обследованных лесных насаждений приведено в приложениях 1.1-1.4 к Акту в зависимости от метода проведения ЛПО

1.3. В обследованных насаждениях прогнозируется:

Прогноз	Площадь, га
1	2
Ослабление лесных насаждений	
Усыхание лесных насаждений различной степени	
Развитие очагов вредных организмов	

1.4. Обнаружено загрязнение лесного участка отходами и выбросами:

бытовыми



промышленными



Вид загрязнения	Размеры загрязнения			Объём, м ³	Площадь загрязнения, га
	длина, м	ширина, м	высота, м		
1	2	3	4	5	6

ЗАКЛЮЧЕНИЕ

Оценка текущего санитарного и лесопатологического состояния лесных насаждений, назначенные профилактические мероприятия по защите лесов, заключение о необходимости проведения инструментального ЛПО.

Проведено повторное обследование назначенной в 2011 году уборки захламлиенности.

По результатам визуального обследования санитарного и лесопатологического состояния установлено, что насаждение является ослабленным (СКС = 2,04).

Участковое лесничество	Урочище (лесная дача)	Квартал	Выдел	Площадь выдела, га	Лесопатологический выдел	Площадь лесопатологического выдела, га	Вид мероприятия	Площадь мероприятия, га
1	2	3	4	5	6	7	8	9
Михайловское	—	62	4 (2)	4,6	1	4,6	—	—

Дата проведения ЛПО 14.06.2024

Дата составления документа 30.07.2024

Исполнитель работ по проведению лесопатологического обследования:

Лесничий Вишкильского участкового лесничества Котельничского лесничества КОГКУ «Кировлесцентр»

ДОКУМЕНТ ПОДПИСАН
 ЭЛЕКТРОННОЙ ПОДПИСЬЮ
 Сертификат: 4E 6C E0 D8 E1 7E 73 E7 95 C5 4B AC D2 97 47 29
 Владелец: Игитов Александр Михайлович, КИРОВСКОЕ ОБЛАСТНОЕ
 Действителен: с 29.02.2024 по 24.05.2025

Игитов Александр Михайлович

Тел.: +7 (953) 679-02-12

1. Визуальное (рекогносцировочное) лесопатологическое обследование
Лесничество (лесопарк) Яранское Участковое лесничество Михайловское
Урочище (дача) — Квартал 62 Выдел 6 (2) Лесопатологический выдел 1

Наземное Дистанционное

1.1. На площади 0,1 га фактическая таксационная характеристика лесного насаждения не соответствует таксационному описанию. Причины несоответствия:
1) давность лесоустройства; 2) сплошная рубка в 2012 г.

Ведомость насаждений с выявленными несоответствиями таксационным описаниям приведена в приложении 1 к Акту.

1.2. Лесные насаждения с нарушенной и утраченной устойчивостью выявлены на площади 0,0 га:

Участковое лесничество	Урочище (лесная дача)	Квартал	Выдел	Площадь насаждений, га		Причины ослабления, повреждения
				с нарушенной устойчивостью	с утраченной устойчивостью	
1	2	3	4	5	6	7

Состояние обследованных лесных насаждений приведено в приложениях 1.1-1.4 к Акту в зависимости от метода проведения ЛПО

1.3. В обследованных насаждениях прогнозируется:

Прогноз	Площадь, га
1	2
Ослабление лесных насаждений	
Усыхание лесных насаждений различной степени	
Развитие очагов вредных организмов	

1.4. Обнаружено загрязнение лесного участка отходами и выбросами:

бытовыми промышленными

Вид загрязнения	Размеры загрязнения			Объём, м ³	Площадь загрязнения, га
	длина, м	ширина, м	высота, м		
1	2	3	4	5	6

ЗАКЛЮЧЕНИЕ

Оценка текущего санитарного и лесопатологического состояния лесных насаждений, назначенные профилактические мероприятия по защите лесов, заключение о необходимости проведения инструментального ЛПО.

Проведено повторное обследование назначенной в 2011 году уборки захламлённости.

На территории лесопатологического выдела в 2012 г. проведена сплошная рубка спелых и перестойных лесных насаждений.

По результатам визуального обследования санитарного и лесопатологического состояния установлено, что насаждение не имеет признаков ослабления (СКС = 1,2).

Назначения профилактических мероприятий по защите лесов не требуется.


Участковое лесничество	Урочище (лесная дача)	Квартал	Выдел	Площадь выдела, га	Лесопатологический выдел	Площадь лесопатологического выдела, га	Вид мероприятия	Площадь мероприятия, га
1	2	3	4	5	6	7	8	9
Михайловское	—	62	6 (2)	5,8	1	0,1	—	—

Дата проведения ЛПО 14.06.2024

Дата составления документа 30.07.2024

Исполнитель работ по проведению лесопатологического обследования:

Лесничий Вишкильского участкового лесничества Котельничского лесничества КОГКУ «Кировлесцентр»



Игитов Александр Михайлович

Тел.: +7 (953) 679-02-12

Результаты проведения лесопатологического обследования лесных насаждений

за июнь - месяц 2024 года

Субъект Российской Федерации Кировская область Лесничество Яранское
 Участковое лесничество Михайловское Урочище (дача) _____

Номер квартала	Номер выдела	Площадь выдела, га	Целевое назначение лесов	Категория защитных лесов	ОЗУ	Площадь лесопатологического выдела, га	Таксационная характеристика лесного насаждения										Распределение деревьев по категориям состояния, % от запаса										Назначенные мероприятия									
							Состав	Порода	Возраст	Средняя высота, м	Средний диаметр, см	Тип леса	Плотность	Вонитер	Запас, м³/га	Число деревьев на пробной площадке, шт	Без признаков ослабления			Сильно ослабленные			Учающие			Причина ослабления			Полуживые рубки, % от запаса	Вид	Площадь, га					
1	2	3	4	5	6	7	8	9	10	11	12	13	14	15	16	17	18	19	20	21	22	23	24	25	26	27	28	29	30	31	32	33	34	35	36	
61	13	8,3	Эксплуатационные	Эксплуатируемые леса 2 группы	—	1	8,3	3Б 20с 10лс	Б Ос Олс	5	3	2	К/С3	0,5	1	10	13	9	13		2	1												8,0	БН	
																		Единичные деревья																		
								5Е	Е	80	21	24					10	20	20								2	2	2							
61	14	20,0	Эксплуатационные	Эксплуатируемые леса 2 группы	—	1	20,0	5С 3Е 1П 10с	С Е П Ос	95	27	32	К/С3	0,4	1	210	44	44	44									1	4	1				13,0	БН	
62	4 (2)	4,6	Эксплуатационные	Эксплуатационные леса	—	1	4,6	4Е 4П 1Б 10с	Е П Б Ос	80	24	28	К/С3	0,5	1	260	28	28	28									1	6	3				20,0	БН	
62	6 (2)	5,8	Эксплуатационные	Эксплуатационные леса	—	1	0,1	8Ос 10лс 1Б +Ивд	Ос Олс Б Ивд	10	4	4	К/С3	0,7	1	10	73	73	73				4	2				1						1,0	БН	

Условные обозначения: Н - деревья не подлежат рубке; Р - деревья подлежат рубке

Исполнитель работ по проведению лесопатологического обследования:

Фамилия, имя, отчество: **Игитов Александр Михайлович**

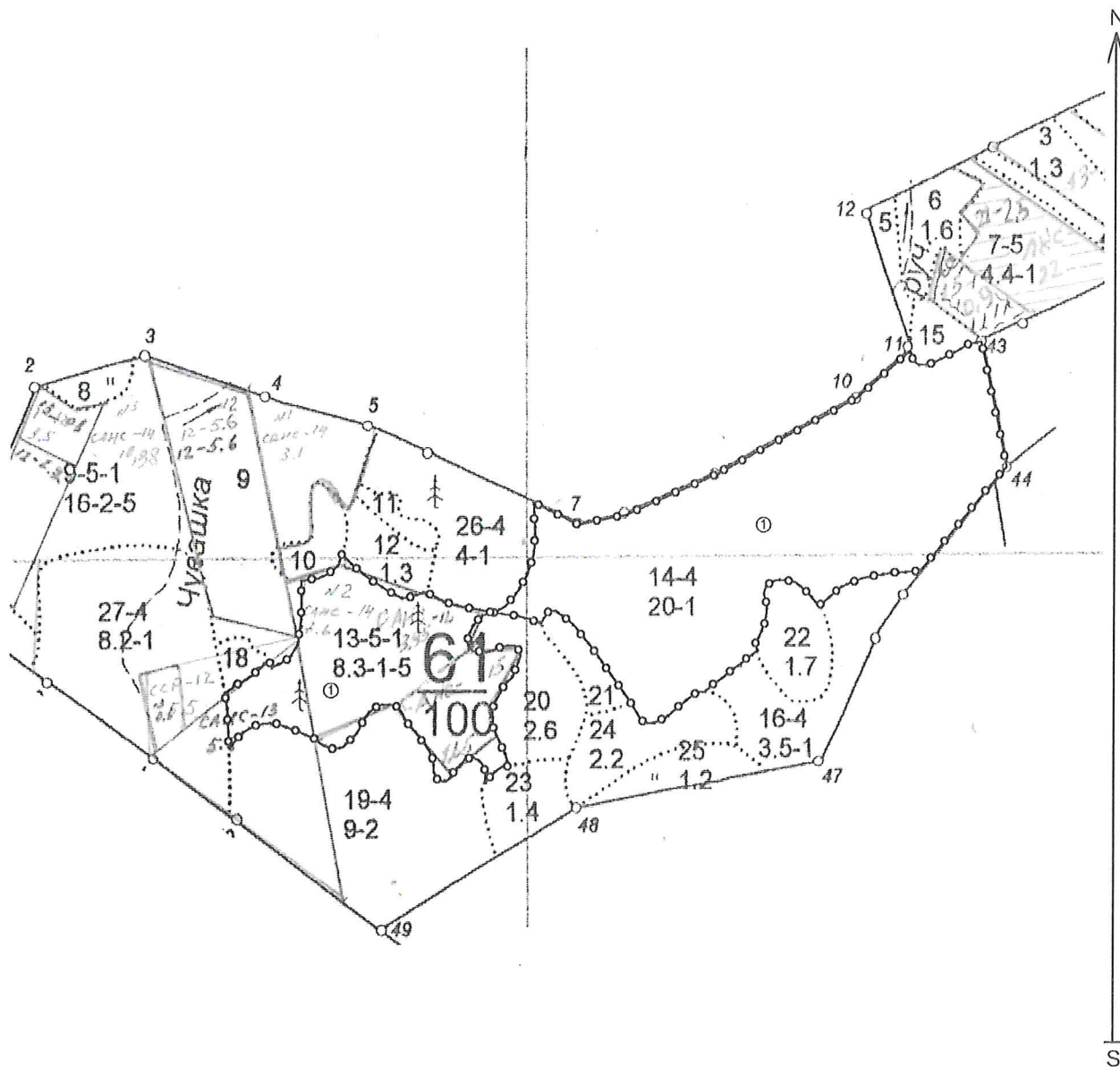
**ДОКУМЕНТ ПОДПИСАН
ЭЛЕКТРОННОЙ ПОДПИСЬЮ**

Сертификат: 4E 6C E0 D8 E1 7E 73 E7 85 C5 4B AC D2 97 47 29
 Владелец: Игитов Александр Михайлович, КИРОВСКОЕ ОБЛАСТНОЕ ГОСУДАРСТВЕННОЕ
 КАЗЕННОЕ УЧРЕЖДЕНИЕ "КИРОВСКИЙ ЦЕНТР ЛЕСНОГО ХОЗЯЙСТВА"
 Действителен: с 29.02.2024 по 24.05.2025

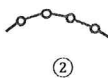
Дата составления документа **30.07.2024**

АБРИС
участка леса
в Яранском лесничестве, Михайловском участковом лесничестве
квартале 61, выделах 13, 14

Масштаб 1 : 10 000



Условные обозначения:



- границы лесопатологических выделов
- номера лесопатологических выделов

Исполнитель работ по проведению лесопатологического обследования:

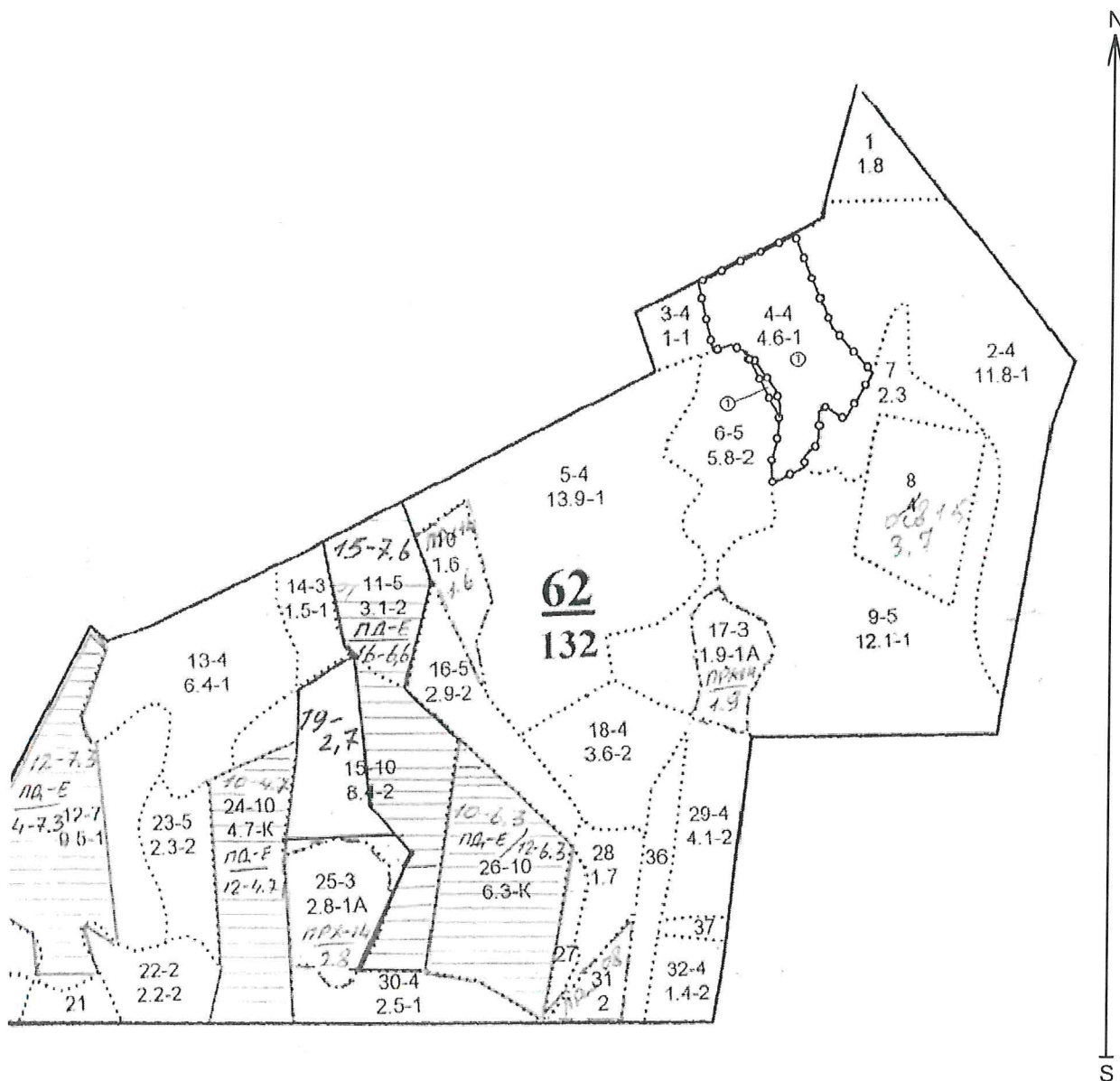
ФИО: Игитов А.М.

ДОКУМЕНТ ПОДПИСАН
ЭЛЕКТРОННОЙ ПОДПИСЬЮ
Сертификат: 4E 6C E0 D8 E1 7E 73 E7 95 C5 4B AC D2 97 47 29
Владелец: Игитов Александр Михайлович, КИРОВСКОЕ ОБЛАСТНОЕ
Действителен: с 29.02.2024 по 24.05.2025

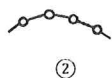
30.07.2024

АБРИС
участка леса
в Яранском лесничестве, Михайловском участковом лесничестве
квартале 62, выделах 4 (2), 6 (2)

Масштаб 1 : 10 000



Условные обозначения:



- границы лесопатологических выделов
- номера лесопатологических выделов

Исполнитель работ по проведению лесопатологического обследования:

ФИО: Игитов А.М.

**ДОКУМЕНТ ПОДПИСАН
ЭЛЕКТРОННОЙ ПОДПИСЬЮ**
Сертификат: 4E 6C E0 D8 E1 7E 73 E7 95 C5 4B AC D2 97 47 29
Владелец: Игитов Александр Михайлович, КИРОВСКОЕ ОБЛАСТНОЕ
Действителен: с 29.02.2024 по 24.05.2025

30.07.2024

Фототаблица

участка лесных насаждений без назначения санитарно-оздоровительных мероприятий
в Яранском лесничестве



Михайловское участковое лесничество,
Квартал 61, выдел 13
Широта: 57.472039, долгота: 47.762852
Время: 14.06.2024 10:02

Исполнитель работ по проведению лесопатологического обследования:

Игитов А.М.

**ДОКУМЕНТ ПОДПИСАН
ЭЛЕКТРОННОЙ ПОДПИСЬЮ**
Сертификат: 4E 6C E0 D8 E1 7E 73 E7 95 C5 4B AC D2 97 47 29
Владелец: Игитов Александр Михайлович, КИРОВСКОЕ ОБЛАСТНОЕ
Действителен: с 29.02.2024 по 24.05.2025

30.07.2024

Фототаблица

участка лесных насаждений без назначения санитарно-оздоровительных мероприятий
в Яранском лесничестве



Исполнитель работ по проведению лесопатологического обследования:

Игитов А.М.

**ДОКУМЕНТ ПОДПИСАН
ЭЛЕКТРОННОЙ ПОДПИСЬЮ**
Сертификат: 4E 6C E0 D8 E1 7E 73 E7 95 C5 4B AC D2 97 47 29
Владелец: Игитов Александр Михайлович, КИРОВСКОЕ ОБЛАСТНОЕ
Действителен: с 29.02.2024 по 24.05.2025

30.07.2024

Фототаблица

участка лесных насаждений без назначения санитарно-оздоровительных мероприятий
в Яранском лесничестве



Исполнитель работ по проведению лесопатологического обследования:

Игитов А.М.

**ДОКУМЕНТ ПОДПИСАН
ЭЛЕКТРОННОЙ ПОДПИСЬЮ**
Сертификат: 4E 6C E0 D8 E1 7E 73 E7 95 C5 4B AC D2 97 47 29
Владелец: Игитов Александр Михайлович, КИРОВСКОЕ ОБЛАСТНОЕ
Действителен: с 29.02.2024 по 24.05.2025

30.07.2024

Фототаблица

участка лесных насаждений без назначения санитарно-оздоровительных мероприятий
в Яранском лесничестве



Исполнитель работ по проведению лесопатологического обследования:

Игитов А.М.

**ДОКУМЕНТ ПОДПИСАН
ЭЛЕКТРОННОЙ ПОДПИСЬЮ**
Сертификат: 4E 6C E0 D8 E1 7E 73 E7 95 C5 4B AC D2 97 47 29
Владелец: Игитов Александр Михайлович, КИРОВСКОЕ ОБЛАСТНОЕ
Действителен: с 29.02.2024 по 24.05.2025

30.07.2024

ЛЕСНИЧЕСТВО МИХАЙЛОВСКОЕ КВАРТАЛ 61

КАТЕГОРИЯ: ЗАЩИТНОСТИ ЭКСПЛУАТАЦИОННЫЕ ЛЕСА 2 ГРУППЫ

1	2	3	4	5	6	7	8	9	10	11	12	13	14	15	16	17	18	19	20	21	22	23	24
9	16,0	6ЕЗП10С+5	1	23	Е	85	23	26	5	4	2	К	0,6	31	496	297	1						ВЫБОР, САНРУБ.
					П	22	24					ОС				149	2						20%
					ОС	25	28									50	3						

ПОДРОСТ: 7ЕЗП (10) 0,5 М, 0,5 ТЭС.ШТ/ГА
 ПОДЛЕСОК: Р Ж РЕЛКИЯ
 ПОВРЕЖДЕННЫЕ ФИТОВРЕДИТЕЛИ, КЛЬ, СИЛЬНАЯ ПОВРЕЖДЕННОСТЬ, СТВолоВАЯ ГНИЛЬ
 СЕЛЕКЦИОННАЯ ОЦЕНКА: НОРМАЛЬНЫЕ

10 1,0 ПРОГАЛИНА
 ЕДИНИЧНЫЕ ДЕРЕВЬЯ
 10Е
 11 0,5 ПРОГАЛИНА
 Е

12 1,3 6ЕЗП0С2Е
 1 15 Б
 35 15 16 4 2 2
 К
 0,6 9 12
 К
 0,6 31 257
 103 1 25
 103 2
 26 2
 25 2

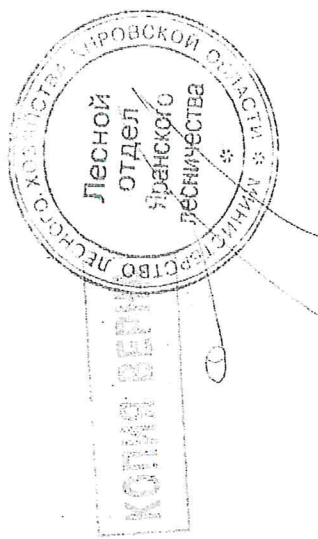
13 0,5 4ЕЗП11Е
 1 23 Е
 85 25 28 5 4 1
 П
 24 26
 К
 70 19 20
 Е
 18 20
 ПОДРОСТ: 10Е (15) 1,5 М, 3,0 ТЭС.ШТ/ГА
 ПОДЛЕСОК: Р Ж РЕЛКИЯ
 ПОВРЕЖДЕННЫЕ ФИТОВРЕДИТЕЛИ, НИХТА, СИЛЬНАЯ ПОВРЕЖДЕННОСТЬ, СТВолоВАЯ ГНИЛЬ
 СЕЛЕКЦИОННАЯ ОЦЕНКА: НОРМАЛЬНЫЕ

14 20,0 5СЗЕП10С+5
 1 25 С
 75 26 28 4 3 1
 Е
 25 26
 П
 24 26
 ОС
 27 36
 ПОДРОСТ: 6Н2Е (10) 1,0 М, 0,5 ТЭС.ШТ/ГА
 ПОДЛЕСОК: Ж Р СР.ГУСТ
 СЕЛЕКЦИОННАЯ ОЦЕНКА: НОРМАЛЬНЫЕ

15 7 ЛЕСНЫЕ КУЛЬТУРЫ
 1 23 С
 59 24 24 3 2 1А
 Е
 60 20 20
 ПОДРОСТ: 10Е (20) 1,5 М, 1,5 ТЭС.ШТ/ГА
 ПОДЛЕСОК: Р Ж РЕЛКИЯ
 КУЛЬТУРЫ-45 Г. ВСПАШКА БОРОЗ, ПОСАДКА РУЧНАЯ, СОСТОЯНИЕ УДОВЛЕТВОРИТЕЛЬНЫЕ

16 3,5 4ЕЗП10Б100
 1 23 Е
 75 23 26 4 3 1
 П
 22 22
 С
 24 26
 Б
 25 32
 ОС
 25 36
 ПОДРОСТ: 7ЕЗП (20) 1,5 М, 0,5 ТЭС.ШТ/ГА
 ПОДЛЕСОК: Р Ж РЕЛКИЯ
 СОСТАВ НЕОДНОРОДНЫЙ, ПОЛНОТА НЕРАВНОМЕРНАЯ
 СЕЛЕКЦИОННАЯ ОЦЕНКА: НОРМАЛЬНЫЕ

17 1,2 СУХОДОЛЬНИИ, ХОРОШЕГО КАЧЕСТВА, ЧИСТЫЯ, УРОЖАЙНОСТЬ 6,7 Т/ГА, СЛУЖЕБ, НАДЕЛ ЛЕСНОЙ ОКР.
 1 23 Е
 75 23 26 4 3 1
 К
 0,9 35 23
 49 1
 37 2
 13 1
 12 2
 12 3



ПРОХОДНАЯ РУБ
 25%


ВЫБОР, САНРУБ.
 20%

ВЫБОР, САНРУБ.
 20%

ЕСТ. ВОЗВОСНОВ.

ЕСТ. ВОЗВОСНОВ.

№ выдела	Площадь	Состав, вид, порода, рельеф, особенности леса	Высота	Возраст	Высота	Диаметр	Класс	Группа	Бонитет	Тип леса	Полнота	Запас сырья, кмб			Запас на выдел, кмб			Хозяйственные мероприятия						
												на I га	общий на выдел	в т.ч. по сортам	сухостоя (старого)	редин	единич. дер		Захламленность общая	ликвидация				
1	2	3	4	5	6	7	8	9	10	11	12	13	14	15	16	17	18	19	20	21	22	23	24	
1	1.5	Культуры несомкнувшиеся Несомкн.к.непокр.пл. 10Е	4	1	2	10	Е	4	1	1	1	К	84											
2	12.4	7П2Е1Б	1	23	7 П	65	23	26	4	5	1	К	0.6	240	2976	2083	1							
			2	Е		24	26					С3				595	1							
			1	Б		24	28									298	2							
3	1	8Е1П1Б+ОС	1	23	8 Е	70	23	24	4	5	1	К	0.7	280	280	224								
			1	П		80	23	24				С3				28								
			1	Б		80	27	28								28								
4	4.6	4Е4П1Б1ОС	1	24	4 Е	70	23	28	4	5	1	К	0.7	290	1334	534	1							
			4	П		23	26					С3				534	1							
			1	Б		27	40									133	3							
			1	ОС		27	40									133	4							
5	13.9	6П2Е1Б1ОС	1	23	6 П	70	22	26	4	5	1	К	0.5	190	2641	1585	1							
			2	Е		23	26					С3				528	1							
			1	Б		27	36									264	2							
			1	ОС		22	40									264	4							
6	5.8	3Е2П1С2Б2ОС	1	25	3 Е	90	24	28	5	6	2	К	0.6	270	1566	470	2							
			2	П		23	26					С3				313	2							
			1	С		26	30									157	1							
			2	Б		27	36									313	3							
			2	ОС		28	36									313	4							
7	2.3	Проголина																						
8	3.7	Культуры несомкнувшиеся Несомкн.к.непокр.пл. 10Е	4	1	10	Е	5	1	2	1	2	К	82											



Сплошная рубка (100%)
Л. культуры

Естеств.возобновл.

Культуры, год создания л/к - 2007, Вспашка борозд., Посадка ручная, расстояние между рядами - 4 м, расстояние в ряду - 0.5 м, количество - 3.6 тыс. шт/га, состояние - Удовлетворительные

