


УТВЕРЖДАЮ:  
Зам. министра лесного хозяйства Кировской области

  
В.Г. Глушков

(фамилия, имя и отчество (при наличии))

28 сентября 2023

дата

Акт  
лесопатологического обследования № 77

лесных насаждений Зуевского лесничества (лесничество)  
Кировской области (субъект Российской Федерации)

Способ лесопатологического обследования:

1. Визуальный



2. Инструментальный



Место проведения

Участковое лесничество	Урочище (дача)	Квартал	Выдел	Площадь выдела, га	Лесопатологический выдел	Площадь лесопатологического выдела, га
Мухинское		10	68(9)	1,3	1	0,7

Лесопатологическое обследование проведено на общей площади 0,7 га.

Кадастровый номер участка:

43:09:000000:632

(для участков, предоставленных в постоянное (бессрочное) пользование, аренду)

Документ о праве пользования:

договор аренды от 09.11.2017 № 7.38 ООО "Партнер"

Вид разрешенного использования лесов: заготовка древесины

(тип документа о праве пользования, дата, номер, вид разрешенного использования лесов)

799

# 1. Визуальное (рекогносцировочное) лесопатологическое обследование

(раздел включается в акт, в случае проведения лесопатологического обследования визуальным способом).

Наземное

Дистанционное

1.1. На площади 0,7 га фактическая таксационная характеристика лесного насаждения соответствует таксационному описанию в выделе 68(9) в квартале 10.

Переобследование участка ЛПО 2014 года.

Причины несоответствия: -.

Ведомость участков с выявленными несоответствиями приведена в приложении 1 к Акту.

1.2. Лесные насаждения с нарушенной и утраченной устойчивостью выявлены на площади 0 га:

Участковое лесничество	Урочище (дача)	Квартал	Выдел	Площадь (га) насаждений:		Причины ослабления, повреждения
				с нарушенной устойчивостью	с утраченной устойчивостью	
1	2	3	4	5	6	8
Итого				-	-	

Состояние обследованных лесных насаждений приведено в приложениях 1.1 – 1.4 к Акту в зависимости от метода проведения ЛПО.

1.3. В обследованных лесных насаждениях прогнозируется:

Прогноз	Площадь, га
1	2
Ослабление лесных насаждений	-
Усыхание лесных насаждений различной степени	-
Развитие очагов вредных организмов	-

1.4. Обнаружено загрязнение лесного участка отходами и выбросами:

промышленными

бытовыми

Вид загрязнения	Размеры загрязнения			Объем, куб. м	Площадь загрязнения, га
	длина, м	ширина, м	высота, м		
1	2	3	4	5	6
-	-	-	-	-	-

## ЗАКЛЮЧЕНИЕ

Переобследование участка, в котором было назначено мероприятие ВСП. В обследованном участке леса в кв. 10, выд. 68(9), средневзвешенная категория состояния составляет 1,25, что характеризует данное насаждение как «без признаков ослабления». Доля деревьев с наличием признаков повреждения составляет 3 %. Насаждение устойчивое. Проведение санитарно-оздоровительных мероприятий не требуется.

Участковое лесничество	Урочище (дача)	Квартал	Выдел	Площадь выдела, га	Лесопатологический выдел	Площадь лесопатологического выдела, га	Вид мероприятия	Рекомендуемый срок проведения мероприятия
1	2	3	4	5	6	7	8	9
Мухинское		10	68(9)	1,3	1	0,7	б/н	

Дата проведения обследования: 25.08.2023.

Дата составления документа: 18.09.2023.

Исполнитель работ по проведению лесопатологического обследования:

Фамилия, имя и отчество (при наличии)

Организация ЦЗЛ Нижегородской области

Подпись

Воробьев Дмитрий Владимирович

Должность инженер лесопатолог I категории

Телефон (8314) 28-94-27






Фототаблица


к акту лесопатологического обследования  
в Зуевском лесничестве Мухинское уч. лес-во в кв.10, выд.68(9), на площади 0,7га.



Кв 10 выд(9) 68  
Широта: 58,16876°  
Долгота: 50,98337°  
25.08.2023 г.



кв10 выд(9)68  
Широта: 58,16903°  
Долгота: 50,98376°  
25.08.2023 г.



кв10 выд(9) 68  
Широта: 58,16909°  
Долгота: 50,98301°  
25.08.2023 г.

Исполнитель работ по проведению лесопатологического обследования:

Фамилия, имя, отчество  
(при наличии)

Воробьев Дмитрий Владимирович

Подпись



