


УТВЕРЖДАЮ:
Зам. министра лесного хозяйства Кировской области


В.Г.Глушков
фамилия, имя и отчество (при наличии)
01 июня 2023
дата

Акт
лесопатологического обследования № 25

лесных насаждений Зуевского лесничества (лесничество)
Кировской области (субъект Российской Федерации)

Способ лесопатологического обследования: 1. Визуальный
2. Инструментальный

Место проведения

Участковое лесничество	Урочище (дача)	Квартал	Выдел	Площадь выдела, га	Лесопатологический выдел	Площадь лесопатологического выдела, га
Мухинское сельское	СПК Мухино	2	51	4.8	1	4.8
Мухинское сельское	СПК Мухино	10	55	1.1	1	1.1

Лесопатологическое обследование проведено на общей площади 5.9 га.

Кадастровый номер участка: 43:09:000000:610
(для участков, предоставленных в постоянное (бессрочное) пользование, аренду)

Документ о праве пользования:
договор аренды от 05.11.2008 г. №7.15 ИП Поп Н.Н.

Вид разрешенного использования лесов: заготовка древесины

(тип документа о праве пользования, дата, номер, вид разрешенного использования лесов)

1. Визуальное (рекогносцировочное) лесопатологическое обследование
(раздел включается в акт, в случае проведения лесопатологического обследования визуальным способом).

Наземное

Дистанционное

1.1. На площади 4,8 га фактическая таксационная характеристика лесного насаждения не соответствует таксационному описанию в выделе 51(1) в квартале 2.

Переобследование участков ЛПО 2017 года.

Причины несоответствия ошибка лесоустройства.

На площади 1,1 га фактическая таксационная характеристика лесного насаждения соответствует таксационному описанию в выделе 55(1) в квартале 10.

Ведомость участков с выявленными несоответствиями приведена в приложении 1 к Акту.

1.2. Лесные насаждения с нарушенной и утраченной устойчивостью выявлены на площади 5,9 га:

Участковое лесничество	Урочище (дача)	Квартал	Выдел	Площадь (га) насаждений:		Причины ослабления, повреждения
				с нарушенной устойчивостью	с утраченной устойчивостью	
1	2	3	4	5	6	8
Мухинское сельское	СПК Мухино	2	51	4.8	-	Короед-типограф (343), Бурелом прошлых лет (822), Ветровал прошлых лет (821)
Мухинское сельское	СПК Мухино	10	55	1.1	-	Короед-типограф (343), Ветровал прошлых лет (821), Бурелом прошлых лет (822)
Итого				5.9	-	

Состояние обследованных лесных насаждений приведено в приложениях 1.1 – 1.4 к Акту в зависимости от метода проведения ЛПО.

1.3. В обследованных лесных насаждениях прогнозируется:

Прогноз	Площадь, га
1	2
Ослабление лесных насаждений	-
Усыхание лесных насаждений различной степени	-
Развитие очагов вредных организмов	-

1.4. Обнаружено загрязнение лесного участка отходами и выбросами:

промышленными

бытовыми

Вид загрязнения	Размеры загрязнения			Объем, куб. м	Площадь загрязнения, га
	длина, м	ширина, м	высота, м		
1	2	3	4	5	6
-	-	-	-	-	-

ЗАКЛЮЧЕНИЕ

Переобследование участка кв. 2, выд. 51, площадь 4.8 га (кв. 2 выд. 45 по данным лесоустройства 2011 г.) 2017 года, в котором было назначено мероприятие ССР. Переобследование участка кв. 10, выд. 55, площадь 1.1 га (кв. 10 выд. 17 по данным лесоустройства 2010 г.) 2017 года, в котором было назначено мероприятие ССР. В обследованных участках леса в кв. 2, выд. 51 и в кв. 10 выд. 55, средневзвешенная категория состояния составляет 1,55, что характеризует данные насаждения как «ослабленные». Доля деревьев с наличием признаков повреждения составляет 8,4 % в кв. 2 выд. 51; 9 % в кв. 10 выд. 55. Насаждения с нарушенной устойчивостью. Проведение санитарно-оздоровительных мероприятия не назначается, так как СКС меньше 2,51.

Участковое лесничество	Урочище (дача)	Квартал	Выдел	Площадь выдела, га	Лесопатологический выдел	Площадь лесопатологического выдела, га	Вид мероприятия	Рекомендуемый срок проведения мероприятия
1	2	3	4	5	6	7	8	9
Мухинское сельское	СПК Мухино	2	51	4.8	1	4.8	б/н	-
Мухинское сельское	СПК Мухино	10	55	1.1	1	1.1	б/н	-

Дата проведения обследования: 18.05.2023.


Дата составления документа: 19.05.2023.

Исполнитель работ по проведению лесопатологического обследования:

Фамилия, имя и отчество (при наличии)

Организация ЦЗЛ Нижегородской области

Подпись



Тараскин Евгений Григорьевич

Должность главный специалист

Телефон (8314) 28-94-27

Ведомость участков леса с выявленными несоответствиями таксационным описаниям

Субъект Российской Федерации Кировская область Лесничество Зуевское
Участковое лесничество Мухинское сельское Урочище (лесная дача) СПК Мухино

Год проведения лесосурьюты	Номер квартала	Номер выдела	Площадь выдела, га	Целевое назначение лесов	Категория защитных лесов	ОЗУ	Источник данных	Номер лесопатологического выдела	Площадь лесопатологического выдела, га	состав	12	13	14	15	Таксационная характеристика					Заложено пробных площадей	
															возраст, лет	средняя высота, м	средний диаметр, см	тип леса	плотота	фоннет	запас, куб. м/га
2018	2	51	4,8	эксплуатационные	-	-	ТО	X	X	5Б1ОС3Е1С	Б	55	21	24	К	0,7	2	180 (+10)	20	21	
											ОС		23	28							
											Е		20	22							
											С		22	24							
											Е	80	21	24							
											П		20	24							
											Б	60	23	28							
											С		22	28							
											Ос		23	28							

Условные обозначения:

ТО - таксационные описания


Ф - фактическая характеристика лесного насаждения

Исполнитель работ по проведению лесопатологического обследования:

Фамилия, имя и отчество (при наличии)

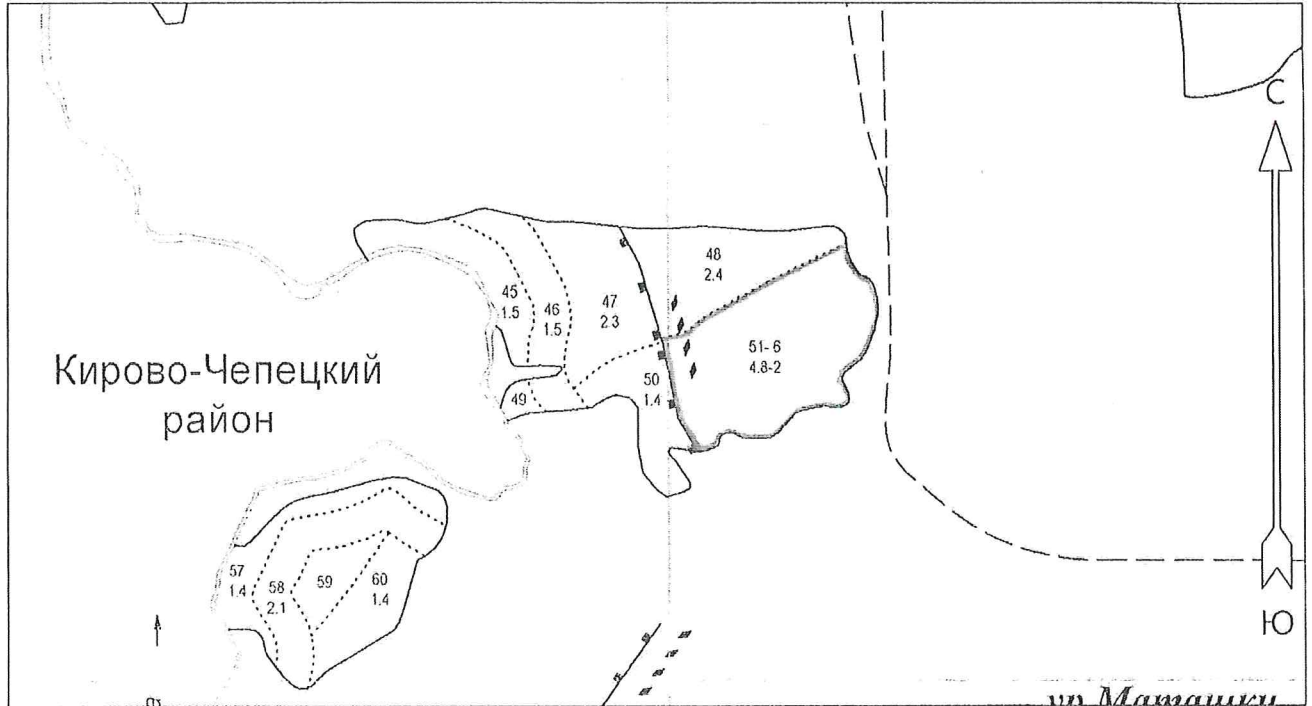
Тараскин Евгений Григорьевич

Подпись



Абрис участка леса
Зуевское лесничество, Мухинское сельское лесничество, СПК Мухино, квартал 2, выдел 51, л/п. 1,
площадь 4,8 га.

М 1 : 10000



№ квартала	№ выдела	№ лесопатологического выдела	Размеры ленты (круговой площадки) перечёта				Координаты начала, конца и поворотных точек лент перечёта / центров круговых площадок перечёта
			№ ленты (площадки)	Длина, м	Ширина, м	Радиус, м	
2	51	1	б/н				

Пространственное размещение лесопатологических выделов
(включается в Акт при выделении лесопатологических выделов, для указания пространственного расположения повреждённых и погибших насаждений)

Номера точек	Координаты		Длина, м
	Широта	Долгота	
	58,260368	50,914148	

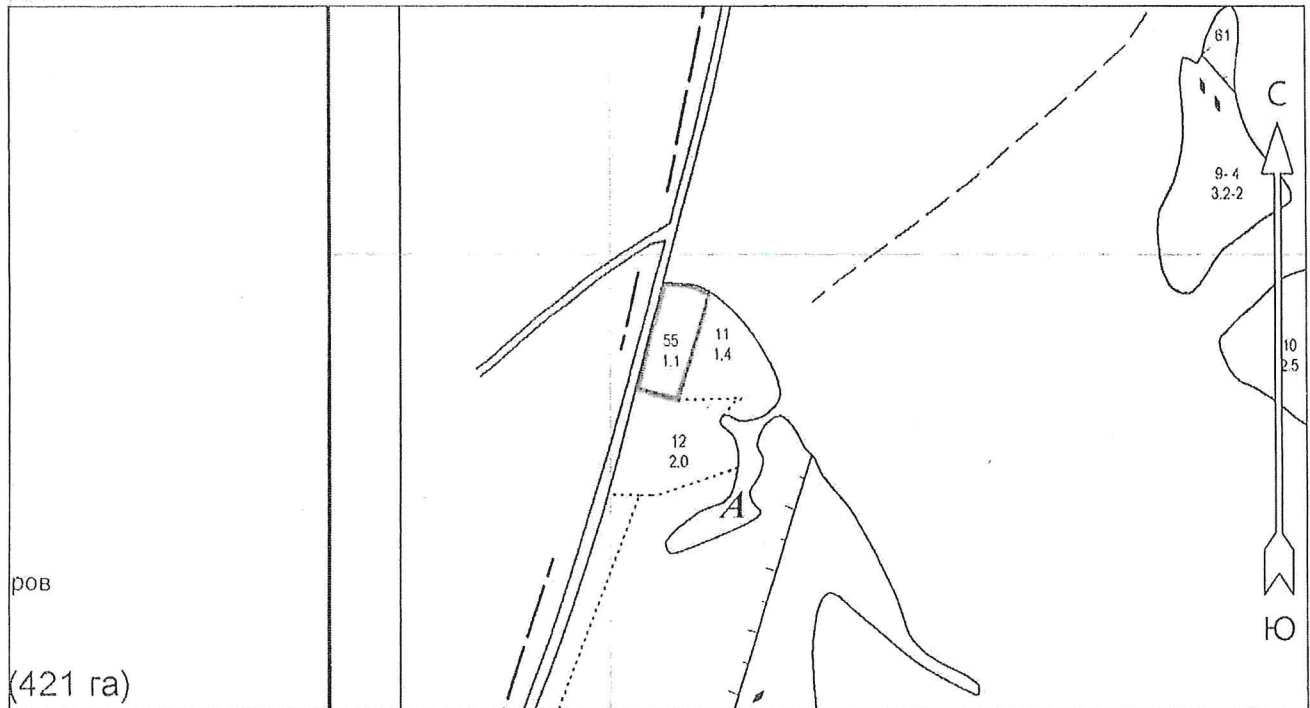
Исполнитель работ по проведению лесопатологического обследования:

Фамилия, имя и отчество (при наличии) Тараскин Евгений Григорьевич Подпись

Дата составления документа 19.05.2023

Абрис участка леса
Зуевское лесничество, Мухинское сельское лесничество, СПК Мухино, квартал 10, выдел 55, л/п. 1,
площадь 1,1 га.

М 1 : 10000



№ квартала	№ выдела	№ лесопатологического выдела	Размеры ленты (круговой площадки) перечёта				Координаты начала, конца и поворотных точек лент перечёта / центров круговых площадок перечёта
			№ ленты (площадки)	Длина, м	Ширина, м	Радиус, м	
10	55	1	б/н				

Пространственное размещение лесопатологических выделов
(включается в Акт при выделении лесопатологических выделов, для указания пространственного расположения повреждённых и погибших насаждений)

Номера точек	Координаты		Длина, м
	Широта	Долгота	
	58,211173	50,948801	

Исполнитель работ по проведению лесопатологического обследования:

Фамилия, имя и отчество (при наличии) Тараскин Евгений Григорьевич Подпись

Дата составления документа 19.05.2023

Фототаблица

к акту лесопатологического обследования

В Зуевском лесничестве, Мухинском сельском участковом лесничестве

СПК Мухино, кв. 2 вид. 51.



В Зуевском лесничестве, Мухинском сельском участковом лесничестве
СПК Мухино, кв. 10 выд. 55.



Исполнитель работ по проведению лесопатологического обследования:

Фамилия, имя, отчество
(при наличии)

Тараскин Евгений Григорьевич

Подпись

КВАРТАЛ 2
Квартал

Участков лесничества: Мухомское сельское (СПК «Мухомо») 114 2018 г.

Категория защит. лесов: Эксплуатационные леса

№ выдела	Площадь	Состав, подлесок, подрост, поросль, почва, рельеф, особенности выдела.	Ярус	Высота	Диаметр	Возраст	Элемент леса	Возраст	Класс	Группа	Бонитет	Тип леса	Полнота	Запас сырья, кмб		Класс	Запас на выдел, кмб				Хозяйственные мероприятия		
														на I га	общий		в т.ч. по составу пород	сухост. (старого)	редкий	единицы		объем	ликвидация
1	2	3	4	5	6	7	8	9	10	11	12	13	14	15	16	17	18	19	20	21	22	23	24
51	4.8	5Б1ОС3Е1С	1 21	5Б	55	21	24	6	5	2	К	0.7	180	864	432	2	48	24					
				1ОС		23	28				С3					86	3						
				3Е		20	22									259	1						
				1С		22	24									86	1						
52	3.6	4Е1П3Е2ОС	1 21	4Е	70	19	22	4	5	2	К	0.6	200	720	288	1	36	36					
				1П		18	20				С3					72	2						
				3Б		22	24									216	2						
				2ОС		24	28									144	3						
53	2.1	10Б+Е	1 17	10Б	40	17	18	4	3	2	К	0.7	130	273	273	2	10						
				Е							С3												
54	3.8	4Б2ОС2Е1С1П	1 22	4Б	55	22	24	6	5	2	К	0.7	190	722	289	2							
				2ОС		24	28									144	3						
				2Е		21	22									144	1						
				1С		23	26									72	1						
				1П		20	22									72	2						
55	3.4	6Е2П1С1Б+ОС	1 22	6Е	75	22	26	4	5	2	К	0.7	260	884	530	1	14	14					
				2П		22	26				С3					177	2						
				1С		24	26									88	1						
				1Б		24	24									88	2						
				ОС																			
56	2.8	7Е1С1Б1ОС+П	1 23	7Е	85	22	26	5	6	2	ТБ	0.7	270	756	529	1	14	14					
				1С		24	28				С4					76	1						
				1Б		24	28									76	2						
				1ОС		25	28									76	3						
				П																			

Сплошная рубка (100%)
Естеств. зарастание

КОПИЯ ВЕРНА
Нос. № 08

