

УТВЕРЖДАЮ:


Заместитель министра лесного хозяйства Кировской области

\_\_\_\_\_

Соколов Станислав Владимирович

фамилия, имя и отчество (при наличии)

11.11.2025

 **ДОКУМЕНТ ПОДПИСАН  
ЭЛЕКТРОННОЙ ПОДПИСЬЮ**

**СВЕДЕНИЯ О СЕРТИФИКАТЕ ЭП**

Сертификат c5665d260c598bcc5360565a539fdcd  
Владелец Соколов Станислав Владимирович  
Действителен с 12.05.2025 по 05.08.2026

Акт

лесопатологического обследования № 124

лесных насаждений

Уржумское

(лесничество)

Кировская область

(субъект Российской Федерации)

Способ лесопатологического обследования: 1. Визуальный

2. Инструментальный

Место проведения:

Участковое лесничество	Урочище	Квартал	Выдел	Площадь выдела, га	Лесопатологический выдел	Площадь лесопатологического выдела, га
Лебяжское сельское	СПК "Лебяжский"	6	57	13	1	11.5

Лесопатологическое обследование проведено на общей площади 11.5 га.

Кадастровый номер участка:

\_\_\_\_\_ (для участков, предоставленных в постоянное (бессрочное) пользование, аренду)

Документ о праве пользования:

\_\_\_\_\_ Договор аренды лесного участка, 04.06.2025, ФДА 398666

\_\_\_\_\_ (тип документа о праве пользования, дата, номер, вид разрешенного вида использования)



Дата проведения обследования: 29.10.2025

Исполнитель работ по проведению лесопатологического обследования:

лесничий  
(Руководитель юридического лица,  
индивидуальный предприниматель,  
гражданин, иное уполномоченное лицо)

Бабаев Василий Геннадьевич  
(фамилия, имя, отчество  
(последнее при наличии))

КИРОВСКОЕ ОБЛАСТНОЕ  
ГОСУДАРСТВЕННОЕ  
КАЗЕННОЕ УЧРЕЖДЕНИЕ  
"КИРОВСКИЙ ЦЕНТР  
ЛЕСНОГО ХОЗЯЙСТВА"  
(организация)

+7 922 935-07-58  
(телефон)

<b>ДОКУМЕНТ ПОДПИСАН ЭЛЕКТРОННОЙ ПОДПИСЬЮ</b>	
Сертификат:	187353224961843225929045237595267285127
Владелец:	Бабаев Василий Геннадьевич
Действителен:	с 29.07.2025 по 22.10.2026

06.11.2025  
(дата)

**Ведомость участков леса с выявленными несоответствиями таксационным описаниям**

Субъект Российской Федерации Кировская область Лесничество Уржумское  
Участковое лесничество Лебяжское сельское Урочище (дача) СПК "Лебяжский"

Год проведения лесоустройства	Номер квартала	Номер выдела	Площадь выдела, га	Целевое назначение лесов	Категория защитных лесов	ОЗУ	Источник данных	Номер лесопатологического выдела	Площадь лесопатологического выдела, га	Таксационная характеристика									Заложено пробных площадей	
										состав	порода	возраст, лет	средняя высота, м	средний диаметр, см	тип леса	полнота	бонитет	запас, куб. м /га	количество, шт.	Общая площадь, га
1	2	3	4	5	6	7	8	9	10	11	12	13	14	15	16	17	18	19	20	21
1996	6	57	13	Эксплуатационные леса	Эксплуатационные леса		ТО	х	х	1 ярус древостоя 7С2Е1 Б	Сосна	65	22	24	Сосняк майник ово-брусничный	0.7	1	325	0	0
											Ель		18	18						
											Береза		20	22						
							Ф	1	11.5	1 ярус древостоя 7С2Е1 Б	Сосна	65	22	24		0.6		292		
											Ель		18	18						
											Береза		20	22						

Условные обозначения:

ТО - таксационные описания; Ф - фактическая характеристика лесного насаждения

Исполнитель работ по проведению лесопатологического обследования:

лесничий  
(Руководитель юридического лица, индивидуальный предприниматель, гражданин, иное уполномоченное лицо)

Бабаев Василий Геннадьевич  
(фамилия, имя, отчество (последнее при наличии))

**КИРОВСКОЕ ОБЛАСТНОЕ  
ГОСУДАРСТВЕННОЕ  
КАЗЕННОЕ УЧРЕЖДЕНИЕ  
"КИРОВСКИЙ ЦЕНТР  
ЛЕСНОГО ХОЗЯЙСТВА"**  
(организация)

+7 922 935-07-58  
(телефон)

**ДОКУМЕНТ ПОДПИСАН  
ЭЛЕКТРОННОЙ ПОДПИСЬЮ**  
Сертификат: 187353224961843225929045237595267285127  
Владелец: Бабаев Василий Геннадьевич  
Действителен: с 29.07.2025 по 22.10.2026  
(подпись)

06.11.2025  
(дата)



**Результаты проведения лесопатологического обследования лесных насаждений, поврежденных вредителями леса (хвое-листогрызущими) за октябрь 2025 г.**

Субъект Российской Федерации  
Участковое лесничество

Кировская область  
Лебяжское сельское

Лесничество  
Урочище (дача)

Уржумское  
СПК "Лебяжский"

1	2	3	4	5	6	7	Таксационная характеристика лесного насаждения									17	18	Распределение деревьев по степени объедания кроны, % от числа стволов				23
							8	9	10	11	12	13	14	15	16			19	20	21	22	
Номер квартала	Номер выдела	Площадь выдела, га	Целевое назначение лесов	Категория защитных лесов	Номер лесопатологического выдела	Площадь лесопатологического выдела, га	состав	порода	возраст	средняя высота, м	средний диаметр, см	тип леса	полнота	бонитет	запас, куб.м./га	Вид вредителя	Доля поврежденных деревьев, % от количества	до 25	25 - 50	25 - 50	более 75	Фаза развития вредителя

Исполнитель работ по проведению лесопатологического обследования:

лесничий  
(Руководитель юридического лица,  
индивидуальный предприниматель,  
гражданин, иное уполномоченное лицо)

Бабаев Василий Геннадьевич  
(фамилия, имя, отчество  
(последнее при наличии))

КИРОВСКОЕ ОБЛАСТНОЕ  
ГОСУДАРСТВЕННОЕ  
КАЗЕННОЕ УЧРЕЖДЕНИЕ  
"КИРОВСКИЙ ЦЕНТР  
ЛЕСНОГО ХОЗЯЙСТВА"  
(организация)

+7 922 935-07-58  
(телефон)

<b>ДОКУМЕНТ ПОДПИСАН ЭЛЕКТРОННОЙ ПОДПИСЬЮ</b>	
Сертификат:	187353224961843225929045237595267285127
Владелец:	Бабаев Василий Геннадьевич
Действителен:	с 29.07.2025 по 22.10.2026

06.11.2025  
(дата)

**Результаты проведения лесопатологического обследования лесных насаждений с использованием авиационных средств**

Субъект Российской Федерации	<u>Кировская область</u>	Лесничество	<u>Уржумское</u>
Участковое лесничество	<u>Лебяжское сельское</u>	Урочище (дача)	<u>СПК "Лебяжский"</u>
Государственный знак летательного аппарата	_____	Регистрационный знак летательного аппарата	_____
Изготовитель	_____	Тип летательного аппарата	_____
Серийный идентификационный номер воздушного судна	_____		
Дата вылета	_____	Местное время вылета	_____
Пункт вылета	_____	Время полёта	_____

---

1	2	3	4	5	6	Доля усыхающих и погибших деревьев, %						Степень повреждения полога, %		16	17	Назначенные мероприятия				
						7	8	9	10	11	12	13	14			15	18	19	20	

Исполнитель работ по проведению лесопатологического обследования:

лесничий  
(Руководитель юридического лица,  
индивидуальный предприниматель,  
гражданин, иное уполномоченное лицо)

Бабаев Василий Геннадьевич  
(фамилия, имя, отчество  
(последнее при наличии))

КИРОВСКОЕ ОБЛАСТНОЕ  
ГОСУДАРСТВЕННОЕ  
КАЗЕННОЕ УЧРЕЖДЕНИЕ  
"КИРОВСКИЙ ЦЕНТР  
ЛЕСНОГО ХОЗЯЙСТВА"  
(организация)

+7 922 935-07-58  
(телефон)

**ДОКУМЕНТ ПОДПИСАН  
ЭЛЕКТРОННОЙ ПОДПИСЬЮ**  
Сертификат: 187353224961843225929045237595267285127  
Владелец: Бабаев Василий Геннадьевич  
Действителен: с 29.07.2025 по 22.10.2026

(подпись)

06.11.2025  
(дата)

**Результаты проведения лесопатологического обследования лесных насаждений с использованием данных дистанционного зондирования Земли (авиационных и космических снимков)**

Субъект Российской Федерации  
Участковое лесничество

Кировская область  
Лебяжское сельское

Лесничество  
Урочище (дача)

Уржумское  
СПК "Лебяжский"

---

1	2	3	4	5	Краткая таксационная характеристика лесных насаждений по данным лесоустройства								Краткая характеристика материалов дистанционного зондирования Земли							
					6	7	8	9	10	11	12	13	14	15	16	17	18	19	20	21
Номер квартала	Номер выдела	Площадь лесотаксационного выдела, га	Номер лесопатологического выдела	Площадь лесопатологического выдела, га	породный состав	средний возраст	средняя высота, м	средний диаметр, см	тип леса/тип лесорастительных условий	относительная полнота	бонитет	общий запас древесины, куб. м/га	Тип и наименование летательного аппарата	Наименование съемочной аппаратуры	Режим съемки (панхроматический/мультиспектральный/гиперспектральный/красный/БИК/ИК)	Пространственное разрешение (для каждого режима), м	Дата съемки (дд.мм.гггг)	Дата дешифрирования (дд.мм.гг)	Предполагаемая причина повреждения	Площадь повреждения, га

Исполнитель работ по проведению лесопатологического обследования:

лесничий  
(Руководитель юридического лица,  
индивидуальный предприниматель,  
гражданин, иное уполномоченное лицо)

Бабаев Василий Геннадьевич  
(фамилия, имя, отчество  
(последнее при наличии))

КИРОВСКОЕ ОБЛАСТНОЕ  
ГОСУДАРСТВЕННОЕ  
КАЗЕННОЕ УЧРЕЖДЕНИЕ  
"КИРОВСКИЙ ЦЕНТР  
ЛЕСНОГО ХОЗЯЙСТВА"  
(организация)

+7 922 935-07-58  
(телефон)

<b>ДОКУМЕНТ ПОДПИСАН ЭЛЕКТРОННОЙ ПОДПИСЬЮ</b>	
Сертификат:	187353224961843225929045237595267285127
Владелец:	Бабаев Василий Геннадьевич
Действителен:	с 29.07.2025 по 22.10.2026

06.11.2025  
(дата)







14	57.35908	49.53167
15	57.35938	49.53246
16	57.35875	49.53361
17	57.35765	49.53423
18	57.35705	49.53414
19	57.35686	49.53364
20	57.35778	49.53273
21	57.35776	49.53238
22	57.35807	49.53214
23	57.35794	49.53179
24	57.35824	49.53132
25	57.35764	49.53041
26	57.35647	49.53105
27	57.35694	49.53188
28	57.35675	49.53279
29	57.35626	49.53305
30	57.35670	49.53493
31	57.35589	49.53411


Исполнитель работ по проведению лесопатологического обследования:


Фамилия, имя и отчество (при наличии) Бабаев В.Г.

Дата составления документа 06.11.2025

Приложение 4  
к акту лесопатологического обследования

Фотофиксация Лебяжского сельского участкового СПК Лебяжский лесничества кв 6 выд 57





Исполнитель работ по проведению лесопатологического обследования:  
Лесничий Шурминского участкового лесничества Бабаев В. Г.

Лесхоз (вспомогат. лесхоз) Лессырская база СОВХОЗ "ДОБЛЕСКИЙ"  
 Лесничество Деляжское Лесосплавационный участок  
 Группа лесов II Категория лесов **Защитно-типуемые**  
 Хозяйственная часть Леса

**Таксационное описание**

Квартал № 6 Общая площадь 109,7 га

**Лесная площадь**

Категория лесов	Покрывает лесов		Непокрытый лесом				Всего лесной площади
	естественного происхождения	искусственно созданный	артифициальный	необлесенный	прочие	итого	

Эксплуатируемые леса	109,7	-	109,7	-	-	-	109,7
----------------------	-------	---	-------	---	---	---	-------

**Нелесная площадь**

Категория лесов	Уголья		Площадь специального назначения		Неиспользуемые земли		Итого не лесной площади
	сено-хвощи	настои-по (землянка)	лесоты, заросли, сенокосы, пашни	дубовые, березовые, еловые, сосновые, липовые, берязовые и прочие земли	лески и покосы	вытравы и выжиги	

**Запас в десятках км**

Категория лесов	В том числе			Запас в десятках км		Итого
	Общая площадь	спелых и перестойных	прироста	Редкий	Сухой	

Эксплуатируемые леса	2205	227	1008	-	2205	-
----------------------	------	-----	------	---	------	---

Преобладающие насаждения (горная группа породист. березы) **Краткая характеристика квартала**  
 Дольные **средневозрастные, приростовые и спелые**  
 I-II кл. **Сосняк**

Рельеф и положение **Всхолмленный**

Почвы **Суглинки, редкое супеси/свежие**

Пункты вывозки древесины и расстояние **д. Михеевщина, 1,8 км**

Класс пожарной опасности **III**

Прогнознокартные мероприятия

Дос о рно-сто го лоя рая **сучья**

Косиль дорожки **Пыльце IV, Считал**

лесосаждение **1996г**

Составил таксатор **Л. К. Лобелев**  
 Проверил: начальник партии **А. С. Баранцев**  
**Л. В. Баханова**

№ участка	Площадь участка	Состав, возраст по породам, происхождение, особые пометки роста, насаждений и их состояние. Означить о расе и запас по I кв. Полное, половое, породное, почвенное, состояние и рельеф. Местности и крутизна склона. Степень траншеи, воды, тропы, ивняк, тополиный палисад, прочие породы, пасеки, ивняк, тополиный палисад. Описание не покрытых лесом, вырубленных местностей. Количество шпел, ла, лесосеки, их I кв. в т. л. состояние, средний размер шпел. Наличие эдак, бедности в хв. кв I кв - общий и в кв. ливневой. Запретное занятие участка, эксплуатационные особенности его.	Уровень участка, высота	Поклоны	Основной элемент каменного урвца, в зависимости от характера участка	Класс возраста	Диаметр ствола	Для оснований каменного урвца		Для основания каменного урвца	Диаметр ствола	Для основания каменного урвца
								класс	высота			
47	1,3	50СБЕБЕ	I	IV	С Б	II	40	I	IV	IV	16	16
48	5,5	60СБЕБЕ Пар: 10Л Блет H=2,6 м 3,0 т.шт./га Расположение по р. л.: куртинами	I	IV	С Б	II	45	I	IV	IV	16	16
49	1,3	60СБЕБЕ Пар: 10Л Блет H=2,6 м 3,0 т.шт./га	I	IV	С Б	II	45	I	IV	IV	16	16
50	11,0	90СБЕБ Пар: 10Л Блет H=1,6 м 4,5 т.шт./га Пар: 10Л Блет H=2,6 м 3,0 т.шт./га Расположение по р. л.: куртинами	I	IV	С Б	II	25	I	IV	IV	17	12
51	3,8	80СББ Пар: 6БЕП Блет H=1,5 м 2,0 т.шт./га	I	IV	С Б	III	50	2	IV	IV	16	16
52	1,2	80СББ Пар: 6БЕП Блет H=1,5 м 2,0 т.шт./га Хозяйственная категория: Подомрунная зона	I	IV	С Б	III	50	2	IV	IV	16	16
53	7,7	70СБББ Пар: 9ЛШ 25лет H=3,0 м 3,0 т.шт./га	I	IV	С Б	IV	70	3	IV	IV	24	24
54	3,6	80СБББ Пар: 9БЕП 20лет H=2,0 м 3,0 т.шт./га	I	IV	С Б	III	50	2	IV	IV	20	20
55	5,9	70СБББ Пар: 9ЛШ 25лет H=3,0 м 3,0 т.шт./га Хозяйственная категория: Подомрунная зона	I	IV	С Б	IV	70	3	IV	IV	24	24
56	1,6	100 ед.Е Пар: 10Б 20лет H=2,0 м 3,0 т.шт./га	I	IV	С Б	III	45	2	IV	IV	16	16
57	19,0	70СБББ Пар: 10Б 25лет H=4,0 м 3,0 т.шт./га	I	IV	С Б	IV	65	3	IV	IV	24	24

