

УТВЕРЖДАЮ:
Заместитель министра лесного
хозяйства Кировской области
В.Г. Глушков
«02» февраля 2024 г.

АКТ
лесопатологического обследования № 1
лесных насаждений в Парковое (лесничество)
Кировской области (субъект Российской Федерации)

Способ лесопатологического обследования: 1. Визуальный
2. Инструментальный

Место проведения

Участковое лесничество	Урочище (дача)	Квартал	Выдел	Площадь выдела, га	Лесопатологический выдел	Площадь лесопатологического выдела, га
Рубежницкое сел.		72	12	1,6	1	0,3

Лесопатологическое обследование проведено на общей площади 0,3 га

Кадастровый номер участка: _____
(для участков, предоставленных в постоянное(бессрочное) пользование, аренду)

Документ о праве пользования: _____

(тип документа о праве пользования, дата, номер, вид разрешенного использования лесов)

1. Визуальное (рекогносцировочное) лесопатологическое обследование. кв. 72 выд 12

Наземное

Дистанционное

1.1. На площади 0,3 га фактическая таксационная характеристика лесного насаждения соответствует (не соответствует) таксационному описанию (нужное подчеркнуть). Причины несоответствия: ветровал 2017 года

Ведомость участков с выявленными несоответствиями приведена в приложении 1 к Акту.

1.2. Лесные насаждения с нарушенной и утраченной устойчивостью выявлены на площади га:

Участковое лесничество	Урочище (дача)	квартал	выдел	Площадь, га		Причина ослабления, повреждения
				с нарушенной устойчивостью	с утраченной устойчивостью	
1	2	3	4	5	6	7
Итого						

Состояние обследованных лесных насаждений приведено в приложениях 1.1 – 1.4 к Акту в зависимости от метода проведения ЛПО.

1.3. В обследованных лесных насаждениях прогнозируется:

Прогноз	Площадь, га
1	2
Ослабление лесных насаждений	-
Усыхание лесных насаждений различной степени	-
Развитие очагов вредных организмов	-

1.4. Обнаружено загрязнение лесного участка отходами и выбросами: промышленными
бытовыми

Вид загрязнения	Размеры загрязнения			Объем, кубм	Площадь загрязнения, га
	длина, м	ширина, м	высота, м		
1	2	3	4	5	6

ЗАКЛЮЧЕНИЕ

Оценка текущего санитарного и лесопатологического состояния лесных насаждений, назначенные профилактические мероприятия по защите лесов, заключение о необходимости проведения инструментального ЛПО.

По результатам визуального обследования санитарного и лесопатологического состояния, насаждение не требует проведения СОМ. СКС- 1.0 Старый ветровал собирается населением как валежная древесина.

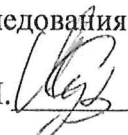
Проведено переобследование назначенных ранее санитарно-оздоровительных мероприятий (кв. 72 выд. 12 в 2021 г. была назначена рубка УНД 0,3 га)

Участковое лесничество	Урочище (дача)	Квартал	Выдел	Площадь выдела, га	Лесопатологический выдел	Площадь лесопатологического выдела, га	Вид мероприятия	Рекомендуемый срок проведения мероприятия
1	2	3	4	5	6	7	8	9
Рубежницкое сел.		72	12	1,6	1	0,3	-	-

Дата проведения обследований 19 января 2024 г.

Дата составления документа 22 января 2024 г.

Исполнитель работ по проведению лесопатологического обследования:

Инженер-лесопатолог КОГКУ "Кировлесцентр" Суханов С.М. 

Приложение 1
к акту лесопатологического обследования

Ведомость лесных участков с выявленными несоответствиями таксационным описаниям


Субъект Российской Федерации Кировская область Лесничество Парковое Участковое лесничество Рубежницкое сельское

1	2	3	4	5	6	7	8	9	10	Таксационная характеристика								Заполнен пробны: площаде						
										состав	попада	возраст, лет	средняя высота, м	средний диаметр, см	тип леса	полнота	бонитет		запас, куб. м/га	количество , шт.	общая площадь			
1	2016	72	12	1,6	защитные	Зелё ные зоны	Категория защитных лесов	ОЗУ	Участки лесов вкруг сельских населённых пунктов и садовых товариществ	ТО 1	Ф 1	ТО 1	0,3	10E +E	Е 75 Е 75	21	22	ЧВЗ	0,6	2	200 5 ст. сух.	20	21	
										Ед. дер. Е подрост Е	Е 50 Е 15	16 3	12 6	ЧВЗ	0,1	2	15							

Условные обозначения:

ТО - таксационные описания

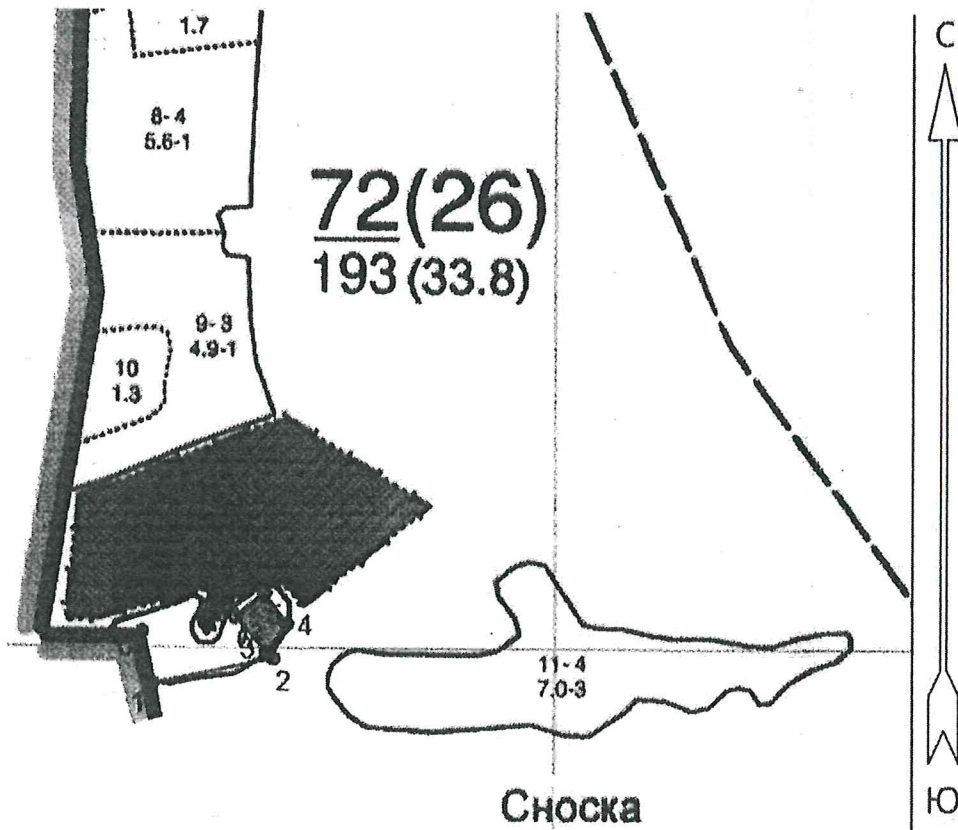
Ф - фактическая характеристика лесного насаждения

Исполнитель работ по проведению лесопатологического обследования: ФИО Суханов С.М. Подпись 

Абрис участка

в кв.72 выд. 12 на площ. 0.3 га Парковое лесничество Рубежницкое сельское участковое
лесничество


Масштаб 1:10 000



Условные обозначения:


участок, намечаемый в сплошную санитарную рубку/выборочную санитарную рубку/ **без назначения** \УНД.

Исполнитель работ по проведению лесопатологического исследования:

ФИО Суханов С.М. Подпись 

Дата составления документа 22.01.2024 г.

Фотофиксация Рубежницкого селю участкового лесничества кв. 72 выд. 12



Исполнитель работ по проведению лесопатологического обследования:

Инженер-лесопатолог КОГКУ "Кировлесцентр" Суханов С.М. _____

№ выдела	Площадь	Состав, Подрост, подлесок, покров, почва, рельеф, особенности выдела, Отметка о порослевом промех. Наименование катерий незалес. земель. Хар. лесных культур. Категория зашит. лесов	Ярота	Высота	Возраст	Вид	Диаметр	Класс	Группа	Бонитет	Тип леса	Полнота	Запас сырья раст. леса, км³			Класс	Запас на выделе, км³			Хозяйственные мероприятия				
													на 1 га	общий на выдел	в т.ч. по составу пород		сухой	редкий	единый		Захламленность	общая	ликвидная	
1	2	3	4	5	6	7	8	9	10	11	12	13	14	15	16	17	18	19	20	21	22	23	24	
9	4.9	5С5Е	1	22	5С	60	23	24	3	3	1	К	0.8	290	1421	710	1						24	
					5Е	60	22	22				С3				710	1							
подлесок: МЛ Средний оу: Участки лесов вокруг сельских населенных пунктов и садовых товариществ Рекреационная х-ка, тип ландшафта - Открытый без дер., эстетическая оценка - 3, санитарно-гигиен. оценка - Средняя, Устойчивые, проходимость - Средняя, просматриваемость - Хорошая, ста- для дигрессии - регулирование рекреации не требуется Особенности: ООПТ Зеленая зона г.Кирова, Кирово-Чепецка и Слободского																								
10	1.3	8Е2С+Б	1	17	8Е	60	17	18	3	3	2	Ч	0.7	180	234	187	1	6					6	
					2С	60	18	20				В3				47	1							
					Б	60																		
подлесок: Р КРД Редкий оу: Участки лесов вокруг сельских населенных пунктов и садовых товариществ Рекреационная х-ка, тип ландшафта - Открытый без дер., эстетическая оценка - 3, санитарно-гигиен. оценка - Средняя, Устойчивые, проходимость - Средняя, просматриваемость - Хорошая, ста- для дигрессии - регулирование рекреации не требуется Особенности: ООПТ Зеленая зона г.Кирова, Кирово-Чепецка и Слободского																								
11	7	5ОЛС3ИВД2Е	1	13	5ОЛС	40	13	14	4	4	3	ТБ	0.5	60	420	210	3							
					3ИВД	13	14					С4				126	3							
					2Е	60	15	18								84	1							
подлесок: ИВК ЧР Густой оу: Участки лесов вокруг сельских населенных пунктов и садовых товариществ Рекреационная х-ка, тип ландшафта - Открытый без дер., эстетическая оценка - 3, санитарно-гигиен. оценка - Средняя, Средней устойчивости, проходимость - Средняя, просматриваемость - Хорошая, ста- для дигрессии - регулирование рекреации не требуется Особенности: ООПТ Зеленая зона г.Кирова, Кирово-Чепецка и Слободского																								
12	1.6	10Е+Е	1	21	10Е	75	21	22	4	4	2	Ч	0.6	200	320	320	1	8						
					Е	75						В3												
подрост: 10Е; (15); 1 м; 3 тыс.шт/га подлесок: Р Средний оу: Участки лесов вокруг сельских населенных пунктов и садовых товариществ Рекреационная х-ка, тип ландшафта - Открытый без дер., эстетическая оценка - 3, санитарно-гигиен. оценка - Средняя, Устойчивые, проходимость - Средняя, просматриваемость - Хорошая, ста- для дигрессии - регулирование рекреации не требуется Особенности: ООПТ Зеленая зона г.Кирова, Кирово-Чепецка и Слободского																								
13	4.6	6Е4С	1	19	6Е	60	18	18	3	3	2	Ч	0.7	200	920	552	1	23					23	
					4С	60	20	24				В3				368	1							
подрост: 10Е; (20); 2 м; 0.5 тыс.шт/га подлесок: Р Редкий оу: Участки лесов вокруг сельских населенных пунктов и садовых товариществ Рекреационная х-ка, тип ландшафта - Открытый без дер., эстетическая оценка - 3, санитарно-гигиен. оценка - Средняя, Устойчивые, проходимость - Средняя, просматриваемость - Хорошая, ста- для дигрессии - регулирование рекреации не требуется Особенности: ООПТ Зеленая зона г.Кирова, Кирово-Чепецка и Слободского																								

Копия верха: [Подпись]

