


УТВЕРЖДАЮ:
Заместитель министра лесного
хозяйства Кировской области
 В.Г. Глушков
«27» августа 2024 г.

Акт
лесопатологического обследования № 69

лесных насаждений Свечинское (лесничество)
Министерства л/х Кировской области (субъект Российской Федерации)

Способ лесопатологического обследования: 1. Визуальный V
2. Инструментальный

Место проведения

Участковое лесничество	Урочище (дача)	Квартал	Выдел	Площадь выдела, га	Лесопатологический выдел	Площадь лесопатологического выдела, га
Свечинское сельское	СПК «Знамя»	23	14	2,9	1	0,9

Лесопатологическое обследование проведено на общей площади 0,9 га.

Кадастровый номер участка: 43:29:000000:169
(для участков, предоставленных в постоянное(бессрочное) пользование, аренду)

Документ о праве пользования:

ООО «Свечинский Лесбытсервис», договор аренды №26-2 от 12.01.2010 г.
(тип документа о праве пользования, дата, номер, вид разрешенного использования лесов)

2.4.1. Заселено (отработано) стволовыми вредителями:

Вид вредителя	Порода	Встречаемость заселенных деревьев, % от запаса породы	Встречаемость отработанных деревьев, % от запаса породы	Степень заселения лесного насаждения (слабая, средняя, сильная)
1	2	3	4	5

2.4.2. Повреждено огнем:

2.4.3. Поражено болезнями:

Болезнь/возбудитель	Порода	Встречаемость, % от запаса насаждения	Степень поражения лесного насаждения (слабая, средняя, сильная)
1	2	3	4

2.5. Выборке подлежит 98 % деревьев

(указывается общий % запаса деревьев, подлежащий рубке, от общего запаса насаждения), в том числе:

без признаков ослабления	_____	(причины ослабления)	_____
ослабленных	_____	(причины ослабления)	_____
сильно ослабленных	_____	(причины ослабления)	_____
усыхающих	_____	(причины ослабления)	_____
свежего сухостоя	_____		_____
свежего ветровала	<u>83,0%</u>		
свежего бурелома	<u>10,0%</u>		
старого сухостоя	<u>1,0%</u>		
старого ветровала	<u>2,0%</u>		
старого бурелома	<u>2,0%</u>		

2.6. Полнота лесного насаждения после уборки деревьев, подлежащих рубке, составит 0

Критическая полнота для данной категории лесных насаждений и преобладающей породы составляет 0,3

ЗАКЛЮЧЕНИЕ к инструментальному обследованию участка.

С целью предотвращения негативных процессов, снижения ущерба от их воздействия, назначено:

рекомендуется произвести санитарно-оздоровительное мероприятие в виде сплошной санитарной рубки, т.к. снижение полноты после удаления деревьев, подлежащих рубке снизится ниже критической. Вырубасмый запас – 144 м3.

Проведено визуальное лесопатологическое обследование в соответствии с п. 47 Порядка проведения лесопатологического обследования (Приказ Минприроды России от 09.11.2020 № 910), в лесных насаждениях с наличием погибших деревьев, составляющих более 50% от запаса насаждения, поврежденного в результате воздействия сильных ветров, тяжести снега, затопления, упавших в результате пожара, назначение СОМ проводится визуально.

Участковое лесничество	Урочище (дача)	Квадрат	Выдел	Площадь выдела, га	Лесопатологический выдел	Площадь лесопатологического выдела, га	Вид мероприятия	Площадь мероприятия, га	Породы	Доля выбрасываемой древесины по запасу, %	Рекомендуемый срок проведения мероприятия
1	2	3	4	5	6	7	8	9	10	11	12
Свечинское	СПК «Знамя»	23	14	2,9	1	0,9	ССР	0,9	С.Е, Б	98	до 07.2025

Ведомость временной пробной площади и абрис участка прилагаются (приложение 2 и 3 к Акту).

РЕКОМЕНДАЦИИ по проведению мероприятий, не относящихся к мероприятиям по предупреждению распространения вредных организмов.

своевременная вывозка заготовленной древесины, порубочные остатки после сплошных санитарных рубок подлежат сжиганию, измельчению, обработке пестицидами или вывозу в места, предназначенные для переработки древесины.

Дата проведения ЛПО 24.07.2024 г.

Дата составления документа 16.08.2024 г.

Исполнитель работ по проведению лесопатологического обследования:

Фамилия, имя и отчество (при наличии) Мочалов Сергей Леонидович

Организация _____

Должность _____

Телефон 8 912 336 72 35

Подпись _____

Результаты
проведения лесопатологического обследования
лесных насаждений
за июль 2024 г.


Субъект Российской Федерации Кировская область Лесничество Свечинское
Участковое лесничество Свечинское сельское Урочище (лесная дача) СПК «Знамя»

Номер квартала	Номер выдела	Площадь выдела, га	Целевое назначение лесов	Категория защитных лесов	ОЗУ	Номер лесопользователя	Площадь лесного участка, га	Таксационная характеристика лесного насаждения						Число деревьев на временной пробной площадке, шт.	Распределение деревьев по категориям состояния, % от запаса										Причина ослабления, повреждение	Подожжены, % от запаса	Назначение мероприятий										
								состав	поросль	возраст	средняя высота, м	средний диаметр, см	тип леса		полнота	фонет	запас, куб/м³	без признаков ослабления	ослабленные	усилено	сильно ослабленные	без признаков ослабления	ослабленные	сильно ослабленные				сухостой	свежий	свежий	свежий	свежий	свежий	старый	старый	старый	старый
1	2	3	4	5	6	7	8	9	10	11	12	13	14	15	16	17	18	19	20	21	22	23	24	25	26	27	28	29	30	31	32	33	34	35	36		
23	14	2,9	эксп. угодные		1	0,9	5С 2Е 3Е +Б	С	65	20	24	МБ	0,1	2	160	2	19	20	21	22	23	24	25	26	27	28	29	30	31	32	33	34	35	36	100	ССР	0,9

Условные обозначения:

Н - деревья не подлежат рубке;
Р - деревья подлежат рубке.

Исполнитель работ по проведению лесопатологического обследования:
Фамилия, имя и отчество (при наличии) Мочалов Сергей Леонидович Подпись
Дата составления документа 16.08.2024г.



ВРЕМЕННАЯ ПРОБНАЯ ПЛОЩАДЬ N

1.1. Субъект Российской Федерации Кировская область Лесничество Свечинское
Участковое лесничество Свечинское сельское Урочище (дача) СПК «Знамя»
Квартал 23 Выдел 14 Площадь выдела 2,9 га.
Лесопатологический выдел 1 Площадь лесопатологического выдела 0,9 га.

1.2. Метод перече́та:
сплошной, ленты пере́чета, круговые площадки постоянного радиуса,
релаксационные площадки (нужное подчеркнуть).
Количество лент/площадок _____ шт.
Размеры площадок (длина x ширина/радиус) _____ м.
Размер временной пробной площади: _____ га.

1.3. Фактическая таксационная характеристика насаждения:
Состав 5С2Е3Е+Б возраст 65 лет; тип леса МБ полнота 0,1
бонитет 2 запас на га 160 кубм возобновление 10Е (15) 2,0 м, 2,0 тыс. шт/га.

1.4. Номер очага вредных организмов _____
Тип очага вредных организмов: эпизодический, хронический (нужное подчеркнуть).
Фаза развития очага вредных организмов: начальная, нарастания численности,
собственно вспышка, кризис (нужное подчеркнуть).

1.5. Причина ослабления, повреждения насаждения и время:
ветровал 2024 года
Состояние насаждения: с утраченной устойчивостью.
Средневзвешенная категория состояния насаждения: 4,9

1.6. Назначенные мероприятия:
сплошная санитарная рубка
Исполнитель работ по проведению лесопатологического обследования:

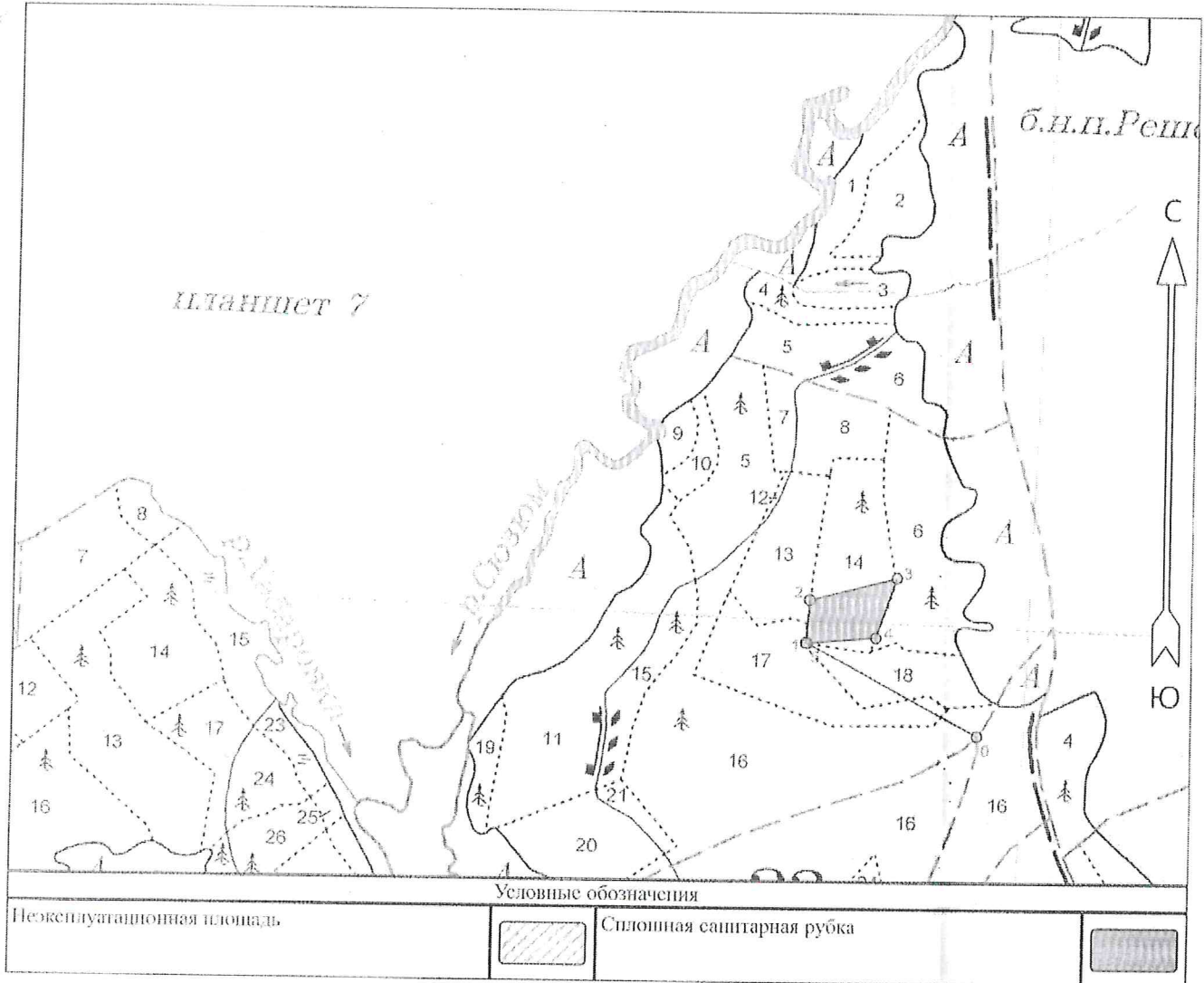
Фамилия, имя и отчество (при наличии) Мочалов Сергей Леопидович

Подпись _____

Дата составления документа 16.08.2024 г.

Абрис участка леса
Свечинское лесничество, Свечинское сельское участковое лесничество
СПК "Знамя", кв. 23, выд. 14, площадь 0,9 га

М 1 : 10000



Пространственное размещение лесопатологических выделов

(включается в Акт при выделении лесопатологических выделов, для указания пространственного расположения повреждённых и погибших насаждений)

Номера точек	Координаты		Длина, м
	Широта	Долгота	
0 - 1	58.22572	47.31171	299
1 - 2	58.22698	47.30722	65
2 - 3	58.22757	47.30731	137
3 - 4	58.22787	47.30957	96
4 - 5	58.22705	47.30903	105

Исполнитель работ по проведению лесопатологического обследования:

Фамилия, имя и отчество (при наличии) Мочалов С. Л.


Подпись

Дата составления документа 16.08.2024

Фототаблица
к акту лесопатологического обследования
в Свечинском лесничестве, Свечинском сельском участковом лесничестве
СПК «Знамя» в квартале 23, выдел 14.



Исполнитель работ по проведению лесопатологического обследования:
16.08.2024 г.


/Мочалов Сергей Леонидович/

