

УТВЕРЖДАЮ:

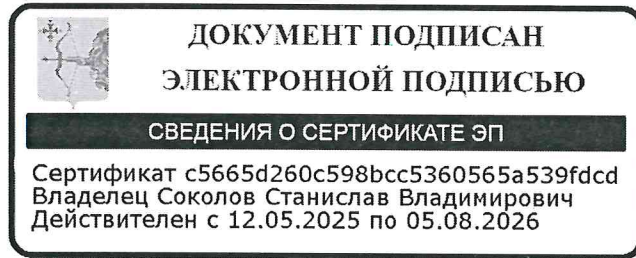
Заместитель министра лесного хозяйства Кировской области

Должность

Соколов Станислав Владимирович

(фамилия, имя и отчество (при наличии))

14.07.2025



Акт
лесопатологического обследования № 34

лесных насаждений Суводское (лесничество)
Кировская область (субъект Российской Федерации)

Способ лесопатологического обследования: 1. Визуальный
2. Инструментальный

Место проведения:

Участковое лесничество	Урочище	Квартал	Выдел	Площадь выдела, га	Лесопатологический выдел	Площадь лесопатологического выдела, га
Пижанское		57	7	0.7	1	0.7
Пижанское		58	2	1.5	1	1.5
Пижанское		57	1	7.7	1	7.6
Пижанское		57	3	1	1	1
Пижанское		57	5	2.8	1	2.8

Лесопатологическое обследование проведено на общей площади 13.6 га.

Кадастровый номер участка:

(для участков, предоставленных в постоянное (бессрочное) пользование, аренду)

Документ о праве пользования:

Договор аренды лесного участка, 04.06.2025, ФДА 398666

(тип документа о праве пользования, дата, номер, вид разрешенного вида использования)

Дата проведения обследования: 03.07.2025

Исполнитель работ по проведению лесопатологического обследования:

инженер-лесопатолог I
категории
(Руководитель юридического лица,
индивидуальный предприниматель,
гражданин, иное уполномоченное лицо)

СУХАНОВ СЕРГЕЙ
МИХАЙЛОВИЧ
(фамилия, имя, отчество
(последнее при наличии))

КИРОВСКОЕ ОБЛАСТНОЕ
ГОСУДАРСТВЕННОЕ
КАЗЕННОЕ УЧРЕЖДЕНИЕ
"КИРОВСКИЙ ЦЕНТР
ЛЕСНОГО ХОЗЯЙСТВА"
(организация)

+7 922 660-47-00
(телефон)

ДОКУМЕНТ ПОДПИСАН ЭЛЕКТРОННОЙ ПОДПИСЬЮ	
Сертификат:	299004752751123544092799199322412791899
Владелец:	Суханов Сергей Михайлович
Действителен:	с 11.02.2025 по 07.05.2026

(подпись)

07.07.2025
(дата)

Дата проведения обследования: 03.07.2025

Исполнитель работ по проведению лесопатологического обследования:

<u>инженер-лесопатолог I категории</u> (Руководитель юридического лица, индивидуальный предприниматель, гражданин, иное уполномоченное лицо)	<u>СУХАНОВ СЕРГЕЙ МИХАЙЛОВИЧ</u> (фамилия, имя, отчество последнее при наличии)	<u>КИРОВСКОЕ ОБЛАСТНОЕ ГОСУДАРСТВЕННОЕ КАЗЕННОЕ УЧРЕЖДЕНИЕ "КИРОВСКИЙ ЦЕНТР ЛЕСНОГО ХОЗЯЙСТВА"</u> (организация)	<u>+7 922 660-47-00</u> (телефон)	<table border="1"><tr><td colspan="2" style="text-align: center;">ДОКУМЕНТ ПОДПИСАН ЭЛЕКТРОННОЙ ПОДПИСЬЮ</td></tr><tr><td>Сертификат:</td><td>299004752751123544092799199322412791899</td></tr><tr><td>Владелец:</td><td>Суханов Сергей Михайлович</td></tr><tr><td>Действителен:</td><td>с 11.02.2025 по 07.05.2026</td></tr></table> (подпись)	ДОКУМЕНТ ПОДПИСАН ЭЛЕКТРОННОЙ ПОДПИСЬЮ		Сертификат:	299004752751123544092799199322412791899	Владелец:	Суханов Сергей Михайлович	Действителен:	с 11.02.2025 по 07.05.2026	<u>07.07.2025</u> (дата)
ДОКУМЕНТ ПОДПИСАН ЭЛЕКТРОННОЙ ПОДПИСЬЮ													
Сертификат:	299004752751123544092799199322412791899												
Владелец:	Суханов Сергей Михайлович												
Действителен:	с 11.02.2025 по 07.05.2026												

Дата проведения обследования: 03.07.2025

Исполнитель работ по проведению лесопатологического обследования:

инженер-лесопатолог I
категории
(Руководитель юридического лица,
индивидуальный предприниматель,
гражданин, иное уполномоченное лицо)

СУХАНОВ СЕРГЕЙ
МИХАЙЛОВИЧ
(фамилия, имя, отчество
(последнее при наличии))

КИРОВСКОЕ ОБЛАСТНОЕ
ГОСУДАРСТВЕННОЕ
КАЗЕННОЕ УЧРЕЖДЕНИЕ
"КИРОВСКИЙ ЦЕНТР
ЛЕСНОГО ХОЗЯЙСТВА"
(организация)

+7 922 660-47-00
(телефон)

ДОКУМЕНТ ПОДПИСАН ЭЛЕКТРОННОЙ ПОДПИСЬЮ	
Сертификат:	299004752751123544092799199322412791899
Владелец:	Суханов Сергей Михайлович
Действителен:	с 11.02.2025 по 07.05.2026

07.07.2025
(дата)

Дата проведения обследования: 03.07.2025

Исполнитель работ по проведению лесопатологического обследования:

инженер-лесопатолог I
категории
(Руководитель юридического лица,
индивидуальный предприниматель,
гражданин, иное уполномоченное лицо)

СУХАНОВ СЕРГЕЙ
МИХАЙЛОВИЧ
(фамилия, имя, отчество
(последнее при наличии))

КИРОВСКОЕ ОБЛАСТНОЕ
ГОСУДАРСТВЕННОЕ
КАЗЕННОЕ УЧРЕЖДЕНИЕ
"КИРОВСКИЙ ЦЕНТР
ЛЕСНОГО ХОЗЯЙСТВА"
(организация)

+7 922 660-47-00
(телефон)

ДОКУМЕНТ ПОДПИСАН ЭЛЕКТРОННОЙ ПОДПИСЬЮ	
Сертификат:	299004752751123544092799199322412791899
Владелец:	Суханов Сергей Михайлович
Действителен:	с 11.02.2025 по 07.05.2026

(подпись)

07.07.2025
(дата)

Дата проведения обследования: 03.07.2025

Исполнитель работ по проведению лесопатологического обследования:

инженер-лесопатолог I
категории
(Руководитель юридического лица,
индивидуальный предприниматель,
гражданин, иное уполномоченное лицо)

СУХАНОВ СЕРГЕЙ
МИХАЙЛОВИЧ
(фамилия, имя, отчество
(последнее при наличии))

КИРОВСКОЕ ОБЛАСТНОЕ
ГОСУДАРСТВЕННОЕ
КАЗЕННОЕ УЧРЕЖДЕНИЕ
"КИРОВСКИЙ ЦЕНТР
ЛЕСНОГО ХОЗЯЙСТВА"
(организация)

+7 922 660-47-00
(телефон)

ДОКУМЕНТ ПОДПИСАН ЭЛЕКТРОННОЙ ПОДПИСЬЮ	
Сертификат:	299004752751123544092799199322412791899
Владелец:	Суханов Сергей Михайлович
Действителен:	с 11.02.2025 по 07.05.2026

07.07.2025
(дата)

Ведомость участков леса с выявленными несоответствиями таксационным описаниям

Субъект Российской Федерации Кировская область Лесничество Суводское
Участковое лесничество Пижанское Урочище (дача) _____

Год проведения лесоустройства	Номер квартала	Номер выдела	Площадь выдела, га	Целевое назначение лесов	Категория защитных лесов	ОЗУ	Источник данных	Номер лесопатологического выдела	Площадь лесопатологического выдела, га	Таксационная характеристика									Заложено пробных площадей	
										состав	порода	возраст, лет	средняя высота, м	средний диаметр, см	тип леса	полнота	бонитет	запас, куб. м /га	количество, шт.	Общая площадь, га
1	2	3	4	5	6	7	8	9	10	11	12	13	14	15	16	17	18	19	20	21
2012	58	2	1.5	Защитные леса	Лесостепные леса		ТО	х	х	1 ярус древостоя 4ПЗЕЕ 2Б1ОС	Пихта	70	21	24	Влажный пихтарник	0.6	2	210	0	
											Ель обыкновенная (европейская)	70	21	24						
											Береза	70	23	26						
											Осина	70	24	28						
							Ф	1	1.5	1 ярус древостоя 4ПЗЕЕ 2Б1ОС	Пихта	83	21	24		0.6		210		
											Ель обыкновенная (европейская)	83	21	24						
											Береза	83	23	26						
											Осина	83	24	28						
2012	57	1	7.7	Защитные леса	Лесостепные леса		ТО	х	х	1 ярус древостоя 4ЕЕЗС О2ОС 1Б	Ель обыкновенная (европейская)	85	23	28	Ельничный	0.6	2	240	0	
											Сосна обыкновенная	85	24	32						
											Осина	60	24	32						
											Береза	60	23	26						
							Ф	1	7.6	1 ярус древостоя 4ЕЕЗС О2ОС 1Б	Ель обыкновенная (европейская)	98	23	28		0.6		240		
											Сосна обыкновенная	98	24	32						
											Осина	73	24	32						

Год проведения лесоустройства	Номер квартала	Номер выдела	Площадь выдела, га	Целевое назначение лесов	Категория защитных лесов	ОЗУ	Источник данных	Номер лесопатологического выдела	Площадь лесопатологического выдела, га	Таксационная характеристика								Заложено пробных площадей		
										состав	порода	возраст, лет	средняя высота, м	средний диаметр, см	тип леса	полнота	бонитет	запас, куб. м /га	количество, шт.	Общая площадь, га
1	2	3	4	5	6	7	8	9	10	11	12	13	14	15	16	17	18	19	20	21
											Береза	73	23	26						

Условные обозначения:

ТО - таксационные описания; Ф - фактическая характеристика лесного насаждения

Исполнитель работ по проведению лесопатологического обследования:

инженер-лесопатолог I
категории
(Руководитель юридического лица,
индивидуальный предприниматель,
гражданин, иное уполномоченное лицо)

СУХАНОВ СЕРГЕЙ
МИХАЙЛОВИЧ
(фамилия, имя, отчество
последнее при наличии)

КИРОВСКОЕ ОБЛАСТНОЕ
ГОСУДАРСТВЕННОЕ
КАЗЕННОЕ УЧРЕЖДЕНИЕ
"КИРОВСКИЙ ЦЕНТР
ЛЕСНОГО ХОЗЯЙСТВА"

(организация)

+7 922 660-47-00

(телефон)

**ДОКУМЕНТ ПОДПИСАН
ЭЛЕКТРОННОЙ ПОДПИСЬЮ**

Сертификат: 299004752751123544092799199322412791899

Владелец: Суханов Сергей Михайлович

Действителен: с 11.02.2025 по 07.05.2026

(подпись)

07.07.2025

(дата)

Условные обозначения:

Н - деревья не подлежат рубке; Р - деревья подлежат рубке.

Исполнитель работ по проведению лесопатологического обследования:

инженер-лесопатолог I
категории
(Руководитель юридического лица,
индивидуальный предприниматель,
гражданин, иное уполномоченное лицо)

СУХАНОВ СЕРГЕЙ
МИХАЙЛОВИЧ
(фамилия, имя, отчество
(последнее при наличии))

КИРОВСКОЕ ОБЛАСТНОЕ
ГОСУДАРСТВЕННОЕ
КАЗЕННОЕ УЧРЕЖДЕНИЕ
"КИРОВСКИЙ ЦЕНТР
ЛЕСНОГО ХОЗЯЙСТВА"
(организация)

+7 922 660-47-00
(телефон)

ДОКУМЕНТ ПОДПИСАН ЭЛЕКТРОННОЙ ПОДПИСЬЮ	
Сертификат:	299004752751123544092799199322412791899
Владелец:	Суханов Сергей Михайлович
Действителен:	с 11.02.2025 по 07.05.2026

07.07.2025
(дата)

Результаты проведения лесопатологического обследования лесных насаждений, поврежденных вредителями леса (хвое-листогрызущими) за июль 2025 г.

Субъект Российской Федерации
Участковое лесничество

Кировская область
Пижанское

Лесничество
Урочище (дача)

Суводское

1	2	3	4	5	6	7	Таксационная характеристика лесного насаждения										18	Распределение деревьев по степени объедания кроны, % от числа стволов				23
							8	9	10	11	12	13	14	15	16	17		19	20	21	22	
							состав	порода	возраст	средняя высота, м	средний диаметр, см	тип леса	полнота	бонитет	запас, куб. м./га	Вид вредителя	Доля поврежденных деревьев, % от количества	до 25	25 - 50	25 - 50	более 75	Фаза развития вредителя

Исполнитель работ по проведению лесопатологического обследования:

инженер-лесопатолог I
категории
(Руководитель юридического лица,
индивидуальный предприниматель,
гражданин, иное уполномоченное лицо)

СУХАНОВ СЕРГЕЙ
МИХАЙЛОВИЧ
(фамилия, имя, отчество
последнее при наличии)

КИРОВСКОЕ ОБЛАСТНОЕ
ГОСУДАРСТВЕННОЕ
КАЗЕННОЕ УЧРЕЖДЕНИЕ
"КИРОВСКИЙ ЦЕНТР
ЛЕСНОГО ХОЗЯЙСТВА"
(организация)

+7 922 660-47-00
(телефон)

**ДОКУМЕНТ ПОДПИСАН
ЭЛЕКТРОННОЙ ПОДПИСЬЮ**
Сертификат: 299004752751123544092799199322412791899
Владелец: Суханов Сергей Михайлович
Действителен: с 11.02.2025 по 07.05.2026
(подпись)

07.07.2025
(дата)

1	2	3	4	5	6	Доля усыхающих и погибших деревьев, %						Степень повреждения полога, %		16	17	Назначенные мероприятия			
						7	8	9	10	11	12	13	14			15	18	19	20
Номер квартала	Номер выдела	Номер лесопатологического выдела	Площадь лесопатологического выдела, га	Перечень таксационных выделов, входящих в лесопатологический выдел	Повреждаемая порода	усыхающие	свежий сухостой	старый сухостой	свежий ветровал	свежий бурелом	старый ветровал	старый бурелом	дефолиация	дехромация	Тип распределения поврежденных (погибших) деревьев (равномерное, групповое, куртинное, сплошное усыхание (повреждение))	Причины ослабления, повреждения	ВИД	ПЛОЩАДЬ, га	Сроки проведения

Исполнитель работ по проведению лесопатологического обследования:

инженер-лесопатолог I
категории
(Руководитель юридического лица,
индивидуальный предприниматель,
гражданин, иное уполномоченное лицо)

СУХАНОВ СЕРГЕЙ
МИХАЙЛОВИЧ
(фамилия, имя, отчество
(последнее при наличии))

КИРОВСКОЕ ОБЛАСТНОЕ
ГОСУДАРСТВЕННОЕ
КАЗЕННОЕ УЧРЕЖДЕНИЕ
"КИРОВСКИЙ ЦЕНТР
ЛЕСНОГО ХОЗЯЙСТВА"
(организация)

+7 922 660-47-00
(телефон)

ДОКУМЕНТ ПОДПИСАН ЭЛЕКТРОННОЙ ПОДПИСЬЮ	
Сертификат:	299004752751123544092799199322412791899
Владелец:	Суханов Сергей Михайлович
Действителен:	с 11.02.2025 по 07.05.2026

(подпись)

07.07.2025
(дата)

Результаты проведения лесопатологического обследования лесных насаждений с использованием данных дистанционного зондирования Земли (авиационных и космических снимков)

Субъект Российской Федерации
Участковое лесничество

Кировская область
Пижанское

Лесничество
Урочище (дача)

Суводское

1	2	3	4	5	Краткая таксационная характеристика лесных насаждений по данным лесоустройства								Краткая характеристика материалов дистанционного зондирования Земли							
					6	7	8	9	10	11	12	13	14	15	16	17	18	19	20	21
Номер квартала	Номер выдела	Площадь лесотаксационного выдела, га	Номер лесопатологического выдела	Площадь лесопатологического выдела, га	породный состав	средний возраст	средняя высота, м	средний диаметр, см	тип леса/тип лесорастительных условий	относительная полнота	бонитет	общий запас древесины, куб. м/га	Тип и наименование летательного аппарата	Наименование съемочной аппаратуры	Режим съемки (панхроматический/мультиспектральный/гиперспектральный/красный/БИК/ИК)	Пространственное разрешение (для каждого режима), м	Дата съемки (дд.мм.гггг)	Дата дешифрирования (дд.мм.гг)	Предполагаемая причина повреждения	Площадь повреждения, га

Исполнитель работ по проведению лесопатологического обследования:

инженер-лесопатолог I категории
(Руководитель юридического лица, индивидуальный предприниматель, гражданин, иное уполномоченное лицо)

СУХАНОВ СЕРГЕЙ МИХАЙЛОВИЧ
(фамилия, имя, отчество (последнее при наличии))

КИРОВСКОЕ ОБЛАСТНОЕ ГОСУДАРСТВЕННОЕ КАЗЕННОЕ УЧРЕЖДЕНИЕ "КИРОВСКИЙ ЦЕНТР ЛЕСНОГО ХОЗЯЙСТВА"
(организация)

+7 922 660-47-00
(телефон)

ДОКУМЕНТ ПОДПИСАН ЭЛЕКТРОННОЙ ПОДПИСЬЮ	
Сертификат:	299004752751123544092799199322412791899
Владелец:	Суханов Сергей Михайлович
Действителен:	с 11.02.2025 по 07.05.2026

07.07.2025
(дата)

Абрис участка леса

в кв. 57 выд. 2 лв 1 на площ. 7,6 га выд. 3 лв 1 на площ. 1,0 га выд. 5 лв 1 на площ. 2,8 га выд. 7 лв 1
на площ. 0,7 га Суводское лесничество Пижанское участковое лесничество

Масштаб 1:10 000



Условные обозначения:


участок, намечаемый без назначения / выборочную санитарную рубку



Исполнитель работ по проведению лесопатологического обследования:

ФИО Суханов С.М. Подпись [Signature]

Дата составления документа 07.07.2025 г.


Фотофиксация Пижанское участковое лесничество кв. 57 выд. 1,3,5,7









Широта: 57.377758
Долгота: 48.332282
Точность: 3.8 м
Время: 3 июл. 2025 11:58
KB 57 B 5



Широта: 57.377855
Долгота: 48.332117
Точность: 2.0 м
Время: 3 июл. 2025 11:59
KB 57 B 5





Широта: 57.377595
Долгота: 48.334845
Июности: 3.7 м
Бреман: 3 июл. 2025 11:52
кв 57 б 7



Широта: 57.377515
Долгота: 48.334738
Июности: 2.4 м
Бреман: 3 июл. 2025 11:52
кв 57 б 7

Фотофиксация Пижанское участковое лесничество кв. 58 выд. 2



№ выдела	Площадь га	Состав. Подрост, подлесок, покров, почва, рельеф, особенности выдела. Отметка о порослевом проиех. Наименование категорий незалес. земель. Хар. лесных культур. Кадастровая оценка.	Ярус	Высота	Элемент леса	Возраст	Высота	Диаметр	Класс	Группа	Бонитет	Тип леса	Полнота	Знаес сырораст. леса, кбм			Класс	Знаес на выделе, кбм				Хозяйственные мероприятия	
														на 1 га	общий на выдел	в т.ч. по состав. породам		сухостоя (старого)	редин	единич. дер	Захламленность		
																					общая		ликвид а
1	2	3	4	5	6	7	8	9	10	11	12	13	14	15	16	17	18	19	20	21	22	23	24

1	2.2	4Б1ИВД1ОЛС2Е2П	1	22	4 Б	60	22	22	6	4	2	РТ	0.6	160	352	141							
					1 ИВД							С2				35							
					1 ОЛС											35							
					2 Е											70							
					2 П											70							

подрост: 6Е4П; (15); 2 м; 0.5 тыс.шт/га
 озу: Берегозащитные участки леса
 Особенности:, Состав неоднородный

2	1.5	4П3Е2Б1ОС	1	22	4 П	70	21	24	4	4	2	К	0.6	210	315	126	3				18	12	Уборка захламлен.
					3 Е		21	24				С3				94	2						УЗ-2013г.
					2 Б		23	26								63	3						
					1 ОС		24	28								32	3						

подрост: 8П2Е; (10); 1.5 м; 0.5 тыс.шт/га
 Повреждения насаждения:, Энтомовредители, Ель, Коросды, Слабая поврежденность

3	6.9	5П4Е1Б+ОС	1	21	5 П	70	21	24	4	4	2	К	0.7	240	1656	828	3				76	55	Уборка захламлен.
					4 Е		21	24				С3				662	2						УЗ-2013г.
					1 Б		23	26								166	3						
					ОС																		

подрост: 8П2Е; (10); 1 м; 0.5 тыс.шт/га
 Особенности:, Полнота неравномерная
 Повреждения насаждения:, Энтомовредители, Ель, Коросды, Слабая поврежденность

4	0.8	Культуры лесные 10С+Е+П	1	22	10 С	58	22	24	3	3	1	РТ	0.8	280	224	224							
					Е							С2											
					П																		

Культуры:, год создания л/к - 1955, Вспанка борозд., Посадка ручная, состояние - Хорошие
 Особенности:, Полнота в куртинах, до 0,8

5	0.5	7П2Е1Б	1	21	7 П	70	21	24	4	4	2	К	0.6	210	105	74							
					2 Е		21	24				С3				21							
					1 Б		23	26								10							

6 0.1 Дороги автомоб. грунтовые
 Земли линейного протяжения:, ширина - 4 м, протяженность - 0.2 км, Состояние удовлетворительное, Лесохозяйственная, Грунтовая

Итого:	12															2652	2652				94	67	
--------	----	--	--	--	--	--	--	--	--	--	--	--	--	--	--	------	------	--	--	--	----	----	--

Б 380
 ИВД 35
 ОЛС 35
 Е 848
 П 1098
 ОС 32
 С 224

Юлия Герас
 ... 2 111

№ выдела	Площадь га	Состав. Подrost, подлесок, покров, почва, рельеф, особенности выдела. Отметка о порослевом прорех. Наименование категорий незалес. земель. Хар. лесных культур. Кадастровая оценка.	Ярусы	Высота яруса	Элемент леса	Возраст	Высота	Диаметр	Класс	Группа	Бонитет	Тип леса	Полнота	Запас сырораст. леса, кбм			Класс	Запас на выделе, кбм				Хозяйственные мероприятия	
														на I га	общий на выдел	в т.ч. по состав. породам		сухостоя (старого)	редши	единич. дер	Захламленность		
																					общая		ликвидная
2	3	4	5	6	7	8	9	10	11	12	13	14	15	16	17	18	19	20	21	22	23	24	
7.7	4ЕЗС2ОС1Б		1	24	4 Е	85	23	28	5	5	2	К	0.6	240	1848	739	1						
					3 С		24	32				С3				554	1						
					2 ОС	60	24	32								370	3						
					1 Б		23	26								185	2						
		подрост: 8Е2П: (15); 2 м; 1 тыс.шт/га Особенности: Полнота неравномерная, Насажение пройдено рубкой Селекционная оценка: Нормальные																					
2.9	4С3Е2Б1ОС		1	25	4 С	105	26	40	6	6	2	К	0.6	240	696	278	1						
					3 Е		24	32				С3				209	1						
					2 Б		23	26								139	2						
					1 ОС		24	32								70	3						
		подрост: ЮЕ: (15); 2 м; 2 тыс.шт/га Особенности: Насажение разновозрастное Селекционная оценка: Нормальные																					
1	5Е2П1С1Б1ОС		1	23	5 Е	85	23	28	5	5	2	К	0.6	240	240	120	1						
					2 П		23	28				С3				-48	2						
					1 С		24	32								24	1						
					1 Б		23	26								24	2						
					1 ОС		24	32								24	3						
		подрост: 10Е: (15); 2 м; 1 тыс.шт/га Селекционная оценка: Нормальные																					
0.9	4ЕЗС2ОС1Б		1	16	4 Е	50	16	18	3	3	2	К	0.6	140	126	50							
					3 С							С3				38							
					2 ОС											25							
					1 Б											13							
		Особенности: Полнота в куртинах, до 0,8																					
2.8	4ЕЗС2ОС1Б		1	24	4 Е	85	23	28	5	5	2	К	0.5	200	560	224	1						
					3 С		24	32				С3				168	1						
					2 ОС	65	24	32								112	3						
					1 Б		23	26								56	2						
		подрост: 8Е2П: (15); 2 м; 1 тыс.шт/га Особенности: Насажение пройдено рубкой. Выдел обеспечен трелев. волоками, Полнота неравномерная Селекционная оценка: Нормальные																					
1.6	5С2Е2Б1ОС		1	16	5 С	40	16	18	2	2	1	К	0.6	140	224	112							
					2 Е							С3				45							
					2 Б											45							
					1 ОС											22							
		Особенности: Полнота в куртинах, до 0,8																					

ВСР-14г. 7,7га.
УЗ-2,2га.

Постепенная рубка ВР-15г. 2,9га.
УЗ-0,5га, 0,4га / 2/2

УЗ-0,4га / 2/2.

Юлия Влас
Д. ...

Категория защитности: Леса водоохраных зон

Участковое лесничество: Пижанское Ар-р:ООО"Иж-Агро"

№ выдела	Площадь га	Состав, подрост, подлесок, покров, почва, рельеф, особенности выдела. Отметка о порослевом происх. Наименование категорий незалес. земель. Хар. лесных культур. Кадастровая оценка.	Ярус	Высота	Элемент леса	Возраст	Высота	Диаметр	Класс	Группа	Бонитет	Тип леса	Полнота	Запас сырораств. леса, кбм			Класс	Запас на выделе, кбм					Хозяйственные мероприятия
														на 1 га	общий на выдел	в т.ч. по состав. породам		сухостоя (старого)	редин	единич. дер	Захламленность		
																					общая	ликвидная	
1	2	3	4	5	6	7	8	9	10	11	12	13	14	15	16	17	18	19	20	21	22	23	24

7	0.7	4ЕЗС2ОС1Б	1	24	4 Е	85	23	28	5	5	2	К	0.6	240	168	67	1						
					3 С			24				СЗ					50						
					2 ОС	60	24	32									34						
					1 Б			23									17						

подрост: 8Е2П; (15); 2 м; 1 тыс.шт/га
Селекционная оценка: Нормальные

8	0.3	4ЕЗС2ОС1Б	1	16	4 Е	50	16	18	3	3	2	К	0.6	140	42	17							
					3 С							СЗ					13						
					2 ОС												8						
					1 Б												4						

Особенности: Полнота в куртинах, до 0,8

Итого:
1

210	210
Е	84
С	63
ОС	42
Б	21

Конча Бернес

Мещеряков Александр А.Н.