

УТВЕРЖДАЮ:

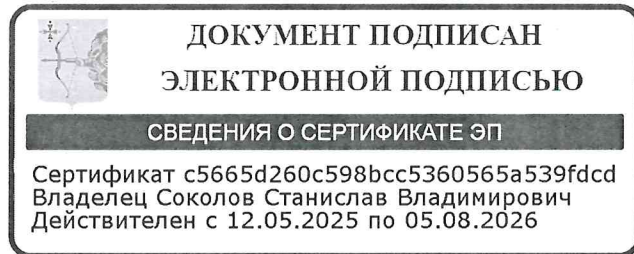
Заместитель министра лесного хозяйства Кировской области

подпись

Соколов Станислав Владимирович

(фамилия, имя и отчество (при наличии))

30.06.2025



Акт
лесопатологического обследования № 26

лесных насаждений Суводское (лесничество)
Кировская область (субъект Российской Федерации)

Способ лесопатологического обследования: 1. Визуальный
2. Инструментальный

Место проведения:

Участковое лесничество	Урочище	Квартал	Выдел	Площадь выдела, га	Лесопатологический выдел	Площадь лесопатологического выдела, га
Заречное сельское		27	15	3.9	1	3.9
Заречное сельское		27	17	6.4	1	6.4
Заречное сельское		27	14	1.8	1	1.8
Заречное сельское		28	6	8.7	1	8.7

Лесопатологическое обследование проведено на общей площади 20.8 га.

Кадастровый номер участка:

(для участков, предоставленных в постоянное (бессрочное) пользование, аренду)

Документ о праве пользования:

Договор аренды лесного участка, 04.06.2025, ФДА 398666

(тип документа о праве пользования, дата, номер, вид разрешенного вида использования)

Дата проведения обследования: 17.06.2025

Исполнитель работ по проведению лесопатологического обследования:

инженер-лесопатолог I
категории
(Руководитель юридического лица,
индивидуальный предприниматель,
гражданин, иное уполномоченное лицо)

СУХАНОВ СЕРГЕЙ
МИХАЙЛОВИЧ
(фамилия, имя, отчество
(последнее при наличии))

КИРОВСКОЕ ОБЛАСТНОЕ
ГОСУДАРСТВЕННОЕ
КАЗЕННОЕ УЧРЕЖДЕНИЕ
"КИРОВСКИЙ ЦЕНТР
ЛЕСНОГО ХОЗЯЙСТВА "
(организация)

+7 922 660-47-00
(телефон)

**ДОКУМЕНТ ПОДПИСАН
ЭЛЕКТРОННОЙ ПОДПИСЬЮ**
Сертификат: 299004752751123544092799199322412791899
Владелец: Суханов Сергей Михайлович
Действителен: с 11.02.2025 по 07.05.2026

(подпись)

23.06.2025
(дата)

Дата проведения обследования: 17.06.2025

Исполнитель работ по проведению лесопатологического обследования:

инженер-лесопатолог I
категории
(Руководитель юридического лица,
индивидуальный предприниматель,
гражданин, иное уполномоченное лицо)

СУХАНОВ СЕРГЕЙ
МИХАЙЛОВИЧ
(фамилия, имя, отчество
(последнее при наличии))

КИРОВСКОЕ ОБЛАСТНОЕ
ГОСУДАРСТВЕННОЕ
КАЗЕННОЕ УЧРЕЖДЕНИЕ
"КИРОВСКИЙ ЦЕНТР
ЛЕСНОГО ХОЗЯЙСТВА"
(организация)

+7 922 660-47-00
(телефон)

ДОКУМЕНТ ПОДПИСАН ЭЛЕКТРОННОЙ ПОДПИСЬЮ	
Сертификат:	299004752751123544092799199322412791899
Владелец:	Суханов Сергей Михайлович
Действителен:	с 11.02.2025 по 07.05.2026

23.06.2025
(дата)

Дата проведения обследования: 17.06.2025

Исполнитель работ по проведению лесопатологического обследования:

инженер-лесопатолог I
категории
(Руководитель юридического лица,
индивидуальный предприниматель,
гражданин, иное уполномоченное лицо)

СУХАНОВ СЕРГЕЙ
МИХАЙЛОВИЧ
(фамилия, имя, отчество
(последнее при наличии))

КИРОВСКОЕ ОБЛАСТНОЕ
ГОСУДАРСТВЕННОЕ
КАЗЕННОЕ УЧРЕЖДЕНИЕ
"КИРОВСКИЙ ЦЕНТР
ЛЕСНОГО ХОЗЯЙСТВА"
(организация)

+7 922 660-47-00
(телефон)

**ДОКУМЕНТ ПОДПИСАН
ЭЛЕКТРОННОЙ ПОДПИСЬЮ**
Сертификат: 299004752751123544092799199322412791899
Владелец: Суханов Сергей Михайлович
Действителен: с 11.02.2025 по 07.05.2026

(подпись)

23.06.2025
(дата)

Дата проведения обследования: 17.06.2025

Исполнитель работ по проведению лесопатологического обследования:

инженер-лесопатолог I
категории
(Руководитель юридического лица,
индивидуальный предприниматель,
гражданин, иное уполномоченное лицо)

СУХАНОВ СЕРГЕЙ
МИХАЙЛОВИЧ
(фамилия, имя, отчество
(последнее при наличии))

КИРОВСКОЕ ОБЛАСТНОЕ
ГОСУДАРСТВЕННОЕ
КАЗЕННОЕ УЧРЕЖДЕНИЕ
"КИРОВСКИЙ ЦЕНТР
ЛЕСНОГО ХОЗЯЙСТВА"
(организация)

+7 922 660-47-00
(телефон)

**ДОКУМЕНТ ПОДПИСАН
ЭЛЕКТРОННОЙ ПОДПИСЬЮ**

Сертификат: 299004752751123544092799199322412791899
Владелец: Суханов Сергей Михайлович
Действителен: с 11.02.2025 по 07.05.2026

(подпись)

23.06.2025
(дата)

Ведомость участков леса с выявленными несоответствиями таксационным описаниям

Субъект Российской Федерации Кировская область Лесничество Суводское
Участковое лесничество Заречное сельское Урочище (дача) _____

Год проведения лесоустройства	Номер квартала	Номер выдела	Площадь выдела, га	Целевое назначение лесов	Категория защитных лесов	ОЗУ	Источник данных	Номер лесопатологического выдела	Площадь лесопатологического выдела, га	Таксационная характеристика								Заложено пробных площадей		
										состав	порода	возраст, лет	средняя высота, м	средний диаметр, см	тип леса	полнота	бонитет	запас, куб. м /га	количество, шт.	Общая площадь, га
1	2	3	4	5	6	7	8	9	10	11	12	13	14	15	16	17	18	19	20	21
2012	28	6	8.7	Эксплуатационные леса	Эксплуатационные леса		ТО	х	х	1 ярус древостоя 10СО ЕЕБ	Сосна обыкновенная	85	24	32	Сосняк майник-ово-брусничный	0.6	2	230	0	
											Ель обыкновенная (европейская)									
							Береза													
							Ф	1	8.7	1 ярус древостоя 10СО ЕЕБ	Сосна обыкновенная	85	24	32		0.3	110			
Ель обыкновенная (европейская)																				
Береза																				

Условные обозначения:

ТО - таксационные описания; Ф - фактическая характеристика лесного насаждения

Исполнитель работ по проведению лесопатологического обследования:

инженер-лесопатолог I
категории
(Руководитель юридического лица,
индивидуальный предприниматель,
гражданин, иное уполномоченное лицо)

**СУХАНОВ СЕРГЕЙ
МИХАЙЛОВИЧ**
(фамилия, имя, отчество
(последнее при наличии))

КИРОВСКОЕ ОБЛАСТНОЕ
ГОСУДАРСТВЕННОЕ
КАЗЕННОЕ УЧРЕЖДЕНИЕ
"КИРОВСКИЙ ЦЕНТР
ЛЕСНОГО ХОЗЯЙСТВА"
(организация)

+7 922 660-47-00
(телефон)

**ДОКУМЕНТ ПОДПИСАН
ЭЛЕКТРОННОЙ ПОДПИСЬЮ**

Сертификат: 299004752751123544092799199322412791899
Владелец: Суханов Сергей Михайлович
Действителен: с 11.02.2025 по 07.05.2026

(подпись)

23.06.2025
(дата)

Результаты проведения лесопатологического обследования лесных насаждений за июнь 2025 г.

Субъект Российской Федерации Кировская область Лесничество Суволское
Участковое лесничество Заречное сельское Урочище (дача) _____

Номер квартала	Номер выдела	Площадь выдела, га	Целевое назначение лесов	Категория защитных лесов	ОЗУ	Номер лесопатологического выдела	Площадь лесопатологического выдела, га	Таксационная характеристика лесного насаждения									Число деревьев на временной пробной площади, шт.	Распределение деревьев по категориям состояния, % от запаса												Причина ослабления, повреждения	Подлежит рубке, % от запаса		Назначенные мероприятия								
								состав	порода	возраст	средняя высота, м	средний диаметр, см	тип леса	полнота	бонитет	запас, куб.м./га		без признаков ослабления		ослабленные		сильно ослабленные		усыхающие		свежий сухой	свежий ветровал	свежий бурелом	старый сухой		старый ветровал	старый бурелом	Полдежит рубке, % от запаса	вид	площадь, га						
																		Н	Р	Н	Р	Н	Р	Н	Р																
1	2	3	4	5	6	7	8	9	10	11	12	13	14	15	16	17	18	19	20	21	22	23	24	25	26	27	28	29	30	31	32	33	34	35	36						
27	15	3.9	Эксплуатационные леса	Эксплуатационные леса		1	3.9	1 ярус древостоя 10С ОЕЕ	Сосна обыкновенная	75	23	32	Майник оворчичный	0.6	1	220	99																1								
									Ель обыкновенная (европейская)								98																2			Повреждение (заселено или отработано) оморфотипографом	2				
27	17	6.4	Эксплуатационные леса	Эксплуатационные леса		1	6.4	1 ярус древостоя 7СО 1ЕЕ 1Б1 ОС	Сосна обыкновенная	75	22	28	Майник оворчичный	0.6	2	210	100																		0						
									Ель обыкновенная (европейская)	75	20	20							98															2				2			
									Береза	75	23	26																							0				0		
									Осина	75	24	32																							0				0		
27	14	1.8	Эксплуатационные леса	Эксплуатационные леса		1	1.8	1 ярус древостоя	Сосна обыкновенная	65	23	32	Майник оворчичный	0.5	1	180	100																		0				0		

Результаты проведения лесопатологического обследования лесных насаждений, поврежденных вредителями леса (хвое-листогрызущими) за июнь 2025 г.

Субъект Российской Федерации
Участковое лесничество

Кировская область
Заречное сельское

Лесничество
Урочище (дача)

Суводское

1	2	3	4	5	6	7	Таксационная характеристика лесного насаждения									17	18	Распределение деревьев по степени объедания кроны, % от числа стволов				23
							8	9	10	11	12	13	14	15	16			19	20	21	22	
Номер квартала	Номер выдела	Площадь выдела, га	Целевое назначение лесов	Категория защитных лесов	Номер лесопатологического выдела	Площадь лесопатологического выдела, га	состав	порода	возраст	средняя высота, м	средний диаметр, см	тип леса	полнота	бонитет	запас, куб.м./га	Вид вредителя	Доля поврежденных деревьев, % от количества	до 25	2,5 - 50	2,5 - 50	более 75	Фаза развития вредителя

Исполнитель работ по проведению лесопатологического обследования:

инженер-лесопатолог I
категории
(Руководитель юридического лица,
индивидуальный предприниматель,
гражданин, иное уполномоченное лицо)

СУХАНОВ СЕРГЕЙ
МИХАЙЛОВИЧ
(фамилия, имя, отчество
последнее при наличии)

КИРОВСКОЕ ОБЛАСТНОЕ
ГОСУДАРСТВЕННОЕ
КАЗЕННОЕ УЧРЕЖДЕНИЕ
"КИРОВСКИЙ ЦЕНТР
ЛЕСНОГО ХОЗЯЙСТВА"
(организация)

+7 922 660-47-00
(телефон)

ДОКУМЕНТ ПОДПИСАН
ЭЛЕКТРОННОЙ ПОДПИСЬЮ

Сертификат: 299004752751123544092799199322412791899
Владелец: Суханов Сергей Михайлович
Действителен: с 11.02.2025 по 07.05.2026

(подпись)

23.06.2025
(дата)

1	2	3	4	5	6	Доля усыхающих и погибших деревьев, %						Степень повреждения полога, %		16	17	Назначенные мероприятия			
						7	8	9	10	11	12	13	14			15	18	19	20
						усыхающие	свежий сухой	старый сухой	свежий ветровал	свежий бурелом	старый ветровал	старый бурелом	дефолиация	дехромация	Тип распределения поврежденных (погибших) деревьев (равномерное, групповое, куртинное, сплошное усыхание (повреждение))	Причины ослабления, повреждения	ВИД	ПЛОЩАДЬ, га	Сроки проведения

Исполнитель работ по проведению лесопатологического обследования:

инженер-лесопатолог I
категории

(Руководитель юридического лица,
индивидуальный предприниматель,
гражданин, иное уполномоченное лицо)

СУХАНОВ СЕРГЕЙ
МИХАЙЛОВИЧ

(фамилия, имя, отчество
(последнее при наличии))

КИРОВСКОЕ ОБЛАСТНОЕ
ГОСУДАРСТВЕННОЕ
КАЗЕННОЕ УЧРЕЖДЕНИЕ
"КИРОВСКИЙ ЦЕНТР
ЛЕСНОГО ХОЗЯЙСТВА"

(организация)

+7 922 660-47-00

(телефон)

**ДОКУМЕНТ ПОДПИСАН
ЭЛЕКТРОННОЙ ПОДПИСЬЮ**

Сертификат: 299004752751123544092799199322412791899

Владелец: Суханов Сергей Михайлович

Действителен: с 11.02.2025 по 07.05.2026

(подпись)

23.06.2025

(дата)

Результаты проведения лесопатологического обследования лесных насаждений с использованием данных дистанционного зондирования Земли (авиационных и космических снимков)

Субъект Российской Федерации
Участковое лесничество

Кировская область
Заречное сельское

Лесничество
Урочище (дача)

Суводское

1	2	3	4	5	Краткая таксационная характеристика лесных насаждений по данным лесоустройства								Краткая характеристика материалов дистанционного зондирования Земли					19	20	21
					6	7	8	9	10	11	12	13	14	15	16	17	18			
Номер квартала	Номер выдела	Площадь лесотаксационного выдела, га	Номер лесопатологического выдела	Площадь лесопатологического выдела, га	породный состав	средний возраст	средняя высота, м	средний диаметр, см	тип леса/тип лесорастительных условий	относительная полнота	бонитет	общий запас древесины, куб. м/га	Тип и наименование летательного аппарата	Наименование съемочной аппаратуры	Режим съемки (панхроматический/мультиспектральный/гиперспектральный/красный/БИК/ИК)	Пространственное разрешение (для каждого режима), м	Дата съемки (дд.мм.гггг)	Дата дешифрирования (дд.мм.гг)	Предполагаемая причина повреждения	Площадь повреждения, га

Исполнитель работ по проведению лесопатологического обследования:

инженер-лесопатолог I
категории
(Руководитель юридического лица,
индивидуальный предприниматель,
гражданин, иное уполномоченное лицо)

**СУХАНОВ СЕРГЕЙ
МИХАЙЛОВИЧ**
(фамилия, имя, отчество
(последнее при наличии))

КИРОВСКОЕ ОБЛАСТНОЕ
ГОСУДАРСТВЕННОЕ
КАЗЕННОЕ УЧРЕЖДЕНИЕ
"КИРОВСКИЙ ЦЕНТР
ЛЕСНОГО ХОЗЯЙСТВА"
(организация)

+7 922 660-47-00
(телефон)

**ДОКУМЕНТ ПОДПИСАН
ЭЛЕКТРОННОЙ ПОДПИСЬЮ**

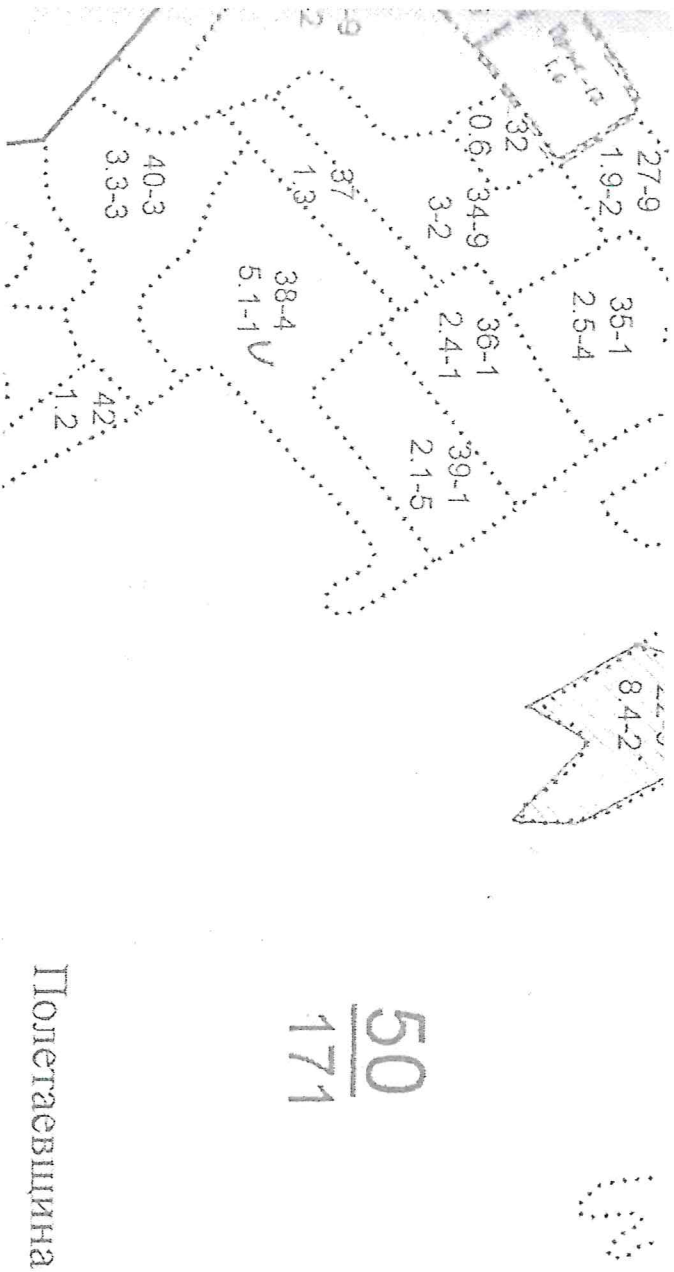
Сертификат: 299004752751123544092799199322412791899
Владелец: Суханов Сергей Михайлович
Действителен: с 11.02.2025 по 07.05.2026
(подпись)

23.06.2025
(дата)

Абрис участка леса

в кв. 50 выд. 38 лв 1 на площ. 5,1 га Суводское лесничество Заречное сельское участковое
лесничество

Масштаб 1:10 000




$\frac{50}{171}$

Полетаєвщина

Условные обозначения:

Участок, намечаемый без назначения / выборочную санитарную рубку

Исполнитель работ по проведению лесопатологического обследования:

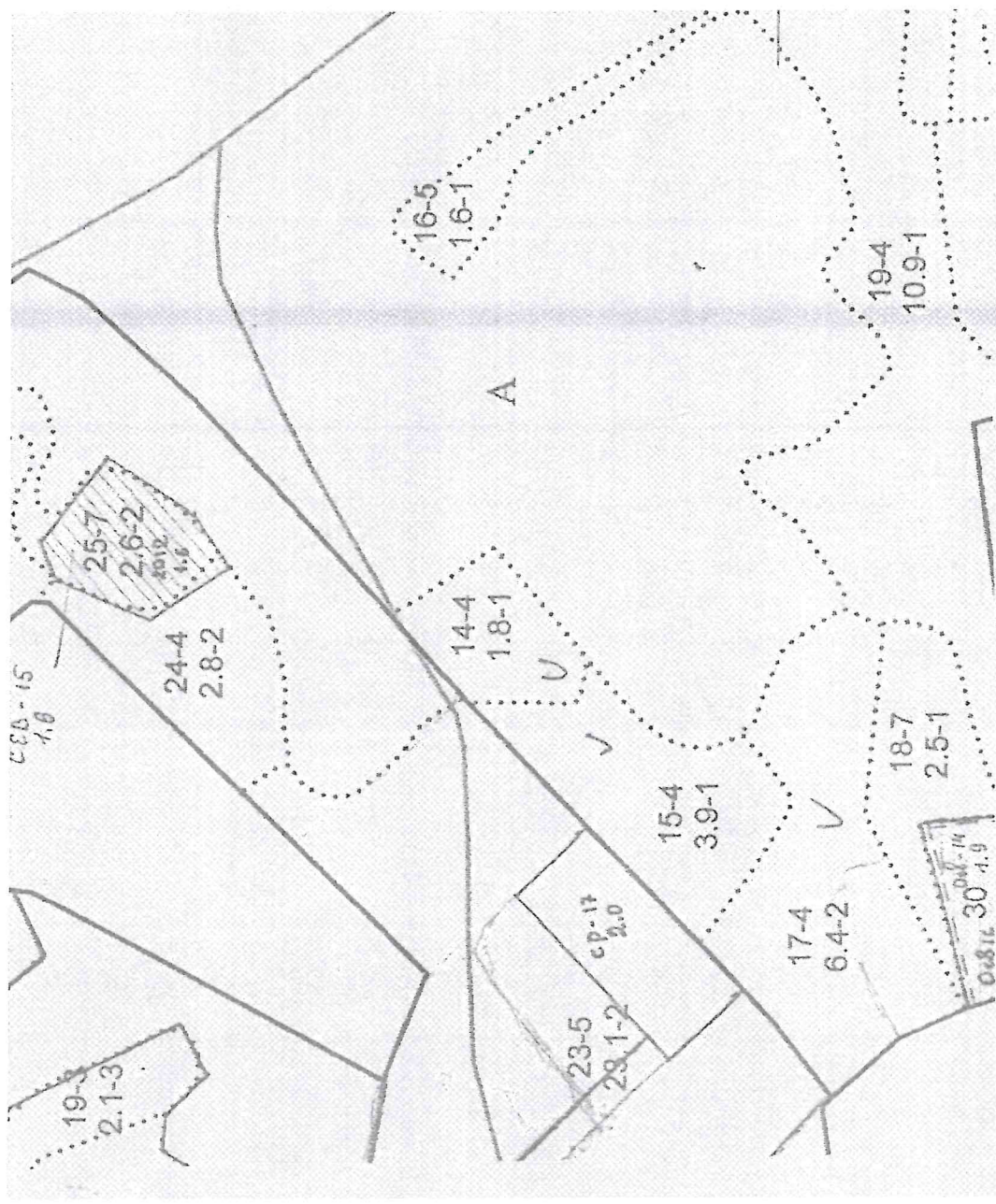
ФИО Суханов С.М. Подпись 

Дата составления документа 23.06.2025 г.

Абрис участка леса

в кв. 27 выд. 14 лв 1 на площ. 1,8 га выд. 15 лв 1 на площ. 3,9 га выд. 17 лв 1 на площ. 6,4 га
Суводское лесничество Заречное сельское участковое лесничество


Масштаб ___ 1:10 000 ___



Условные обозначения:

участок, намечаемый без назначения / выборочную санитарную рубку

Исполнитель работ по проведению лесопатологического обследования:

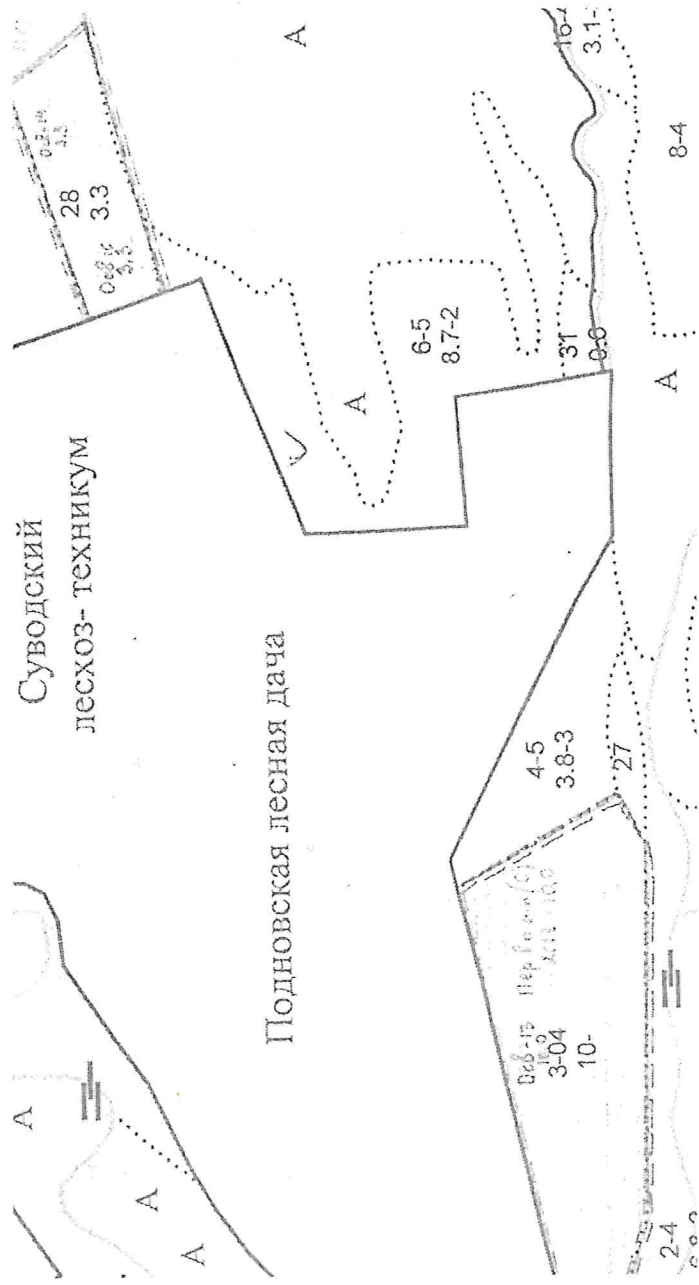
ФИО _ Суханов С.М. _ Подпись 

Дата составления документа 23.06.2025 г. ___

Абрис участка леса

в кв. 28 выд. 6 лв 1 на площ. 8,7 га Суводское лесничество Заречное сельское участковое
лесничество

Масштаб 1:10 000



Условные обозначения:


участок, намечаемый без назначения / выборочную санитарную рубку


Исполнитель работ по проведению лесопатологического обследования:


ФИО — Суханов С.М. Подпись 

Дата составления документа 23.06.2025 г. _____

Фотофиксация Заречное сельское участковое лесничество кв. 27 выд. 14,15,17









№ выдела	Площадь га	Состав. Подрост, подрост, покров, почва, рельеф, особенности выдела. Отметка о порослевом проих. Наименование категорий незалес. земель. Хар. лесных культур. Кадастровая оценка.	Ярус	Высота яруса	Элемент леса	Возраст	Высота	Диаметр	Класс	Группа	Бонитер	Тип леса	Полнота	Запас сырораств. леса, кбм			Класс	Запас на выделе, кбм				Хозяйственные мероприятия			
														Сумма площадей сечений	на 1 га	общий на выдел		в т.ч. по состав. породам	то-варности	сухостоя (старого)	редин		единич. дер	Закламенность	
																								общая	ликвид а
1	2	3	4	5	6	7	8	9	10	11	12	13	14	15	16	17	18	19	20	21	22	23	24		
14	1.8	5С1Е4Б	1	23	5 С 1 Е 4 Б	65	23	32	4		1	МЧ В3	0.5	180	324	162	1								
		селекционная оценка - Нормальные																							
15	3.9	10С+Е	1	23	10 С Е	75	23	32	4		1	МЧ В3 В3	0.6	220	858	858	1	156							
		подрост: 10Е; (20); 1 м; 1 тыс.шт/га Выборочная сан.рубка, 2007, Сосна, запас - 129 кбм, 3 Выдел, обеспечен. трелев. волоком селекционная оценка - Нормальные																							
16	1.6	8В1С1Е	1	20	8 Б 1 С 1 Е	45	20	20	5		1	МБ В2	0.7	160	256	205	3								
17	6.4	7С1Е1В1ОС	1	22	7 С 1 Е 1 Б 1 ОС	75	22	28	4		2	МЧ В3	0.6	210	1344	941	1	832							
		подрост: 10Е; (25); 2 м; 2 тыс.шт/га Фитовредители, Осина, Стволовая гниль, Средняя поврежденность Выборочная сан.рубка, 2007, Сосна, запас - 344 кбм, 3 Выдел, обеспечен. трелев. волоком селекционная оценка - Нормальные																							
18	2.5	4ОС2Б3С1Е	1	24	4 ОС 2 Б 3 С 1 Е	70	25	32	7		1	МЧ В3	0.7	250	625	250	3								
		подрост: 10Е; (10); 3 м; 2 тыс.шт/га Фитовредители, Осина, Стволовая гниль, Средняя поврежденность 18, 42, Насажд. естеств.пронхождения, 4, Осина, Осина, 1 провед. х/м экон. нецелесообразн.																							
19	10.9	8С1Е1Б	1	23	8 С 1 Е 1 Б	75	23	28	4		1	МЧ В3	0.6	220	2398	1918	1								
		подрост: 10Е; (20); 2 м; 1.5 тыс.шт/га селекционная оценка - Нормальные																							
20	5.9	6С4Б	1	15	6 С 4 Б	45	16	20	3		2	МБ В2	0.5	110	649	389	1								
		Единичные деревья 10Е	9	6	10 Е	34	6	6					0.4	30		260	2								

Сплошная рубка (100%)
Сохранение подроста

Участковое лесничество: Искра

Категория защитности: Эксплуатационные леса

№ выдела	Площадь	Состав, подрост, подлесок, покров, почва, рельеф, особенности выдела. Отметка о порослевом проех. Наименование категорий незалес. земель. Хар. лесных культур. Кадастровая оценка.	Ярусы	Высота	Элемент леса	Возраст	Высота	Диаметр	Класс	Группа	Бонитет	Тип леса	Полнота	Запас сыров. раст. леса, кбм			Класс	Запас на выдел, кбм				Хозяйственные мероприятия	
														на I га	общий на выдел	в т.ч. по состав. породам		сухостоя (старого)	редин	единич. дер	Захламленность		
																					обная		ликвид а
1	2	3	4	5	6	7	8	9	10	11	12	13	14	15	16	17	18	19	20	21	22	23	24
35	2.5	Культуры лесные 10Е	1 2	10	Е	16	2	2	1		4	ч	0.3	3	8	8	1						
		Естеств. возобновл. 80С2Е+П	5 5	8	ОС	20	5	4				В3	0.4	10	25	20	3						
				2	Е	30																	
		Единичные деревья 10Е	9 12	10	Е	50	12	14					0.3	10			2			25			
		год создания л/к - 1996, Вспашка борозд., Посадка ручная, состояние - Удовлетворительные Освещение, 2009, Осина, 3																					
36	2.4	80С2Е+П	1 2	8	ОС	10	2	2	1		1	ч	0.8	8	19	15	3					24	
				2	Е	20						В3				4							
					П																	24	
		Единичные деревья 10Е	9 12	10	Е	45	12	14					0.2	10			1						
37	1.3	Культуры лесные 8Е2С	1 6	8	Е	27	5	6	2		4	Б	0.8	50	65	52	1						
				2	С	9	10					В2				13							
		год создания л/к - 1985, Вспашка борозд., Посадка ручная, состояние - Удовлетворительные Прочистка, 2006, Осина, 3																					
38	5.1	9С1Б+Е	1 23	9	С	65	23	26	4		1	ч	0.8	300	1530	1377	1					26	
				1	Б	24	26					В3				153	2						
					Е																		
		подрост: 10Е; (20); 3 м; 1 тыс.шт/га																					
39	2.1	Культуры лесные 10Е	1 1	10	Е	15	1	2	1		5	ч	0.3	3	6	6	1						
		Естеств. возобновл. 80С2Е+П	5 5	8	ОС	12	5	4				В3	0.5	20	42	34	3						
				2	Е											8							
					П																		
		Единичные деревья 10Е	9 12	10	Е	50	12	14					0.2	10			2				21		
		год создания л/к - 1997, Вспашка борозд., Посадка ручная, состояние - Удовлетворительные																					
40	3.3	7Е1С2Б	1 15	7	Е	45	12	14	3		3	Б	0.5	100	330	231	2						
				1	С	75	24	28				В2				33	2						
				2	Б	45	20	20								66	3						

