


УТВЕРЖДАЮ:  
Заместитель министра лесного  
хозяйства Кировской области

  
В.Г. Глушков  
« 05.09.2023 г.

Акт  
лесопатологического обследования N 67

лесных насаждений Нагорского лесничества  
Министерства лесного хозяйства Кировской области

Способ лесопатологического обследования: 1. Визуальный

2. Инструментальный

Место проведения:

Участковое лесничество	Урочище (дача)	Квартал	Выдел	Площадь выдела, га	Лесопатологич еский выдел	Площадь лесопатологическог о выдела, га
Симоновское	-	6	19	150,5	-	150,5

Лесопатологическое обследование проведено на общей площади 150,5 га.

Кадастровый номер участка: 43:19:000000:151

(для участков, предоставленных в постоянное(бессрочное) пользование, аренду)

Документ о праве пользования:

Договор аренды лесных насаждений № 17-16 от 19.10.2008г. с ООО «Вятский фанерный комбинат», вид разрешенного использования лесов: заготовка древесины.

(тип документа о праве пользования, дата, номер, вид разрешенного использования лесов)

1. Визуальное (рекогносцировочное) лесопатологическое обследование  
(раздел включается в акт, в случае проведения  
лесопатологического обследования визуальным способом).

Наземное

Дистанционное

1.1. На площади 150,5 га фактическая таксационная характеристика лесного насаждения не соответствует таксационному описанию.

Причины несоответствия:

Ошибка лесоустройства.

Ведомость участков с выявленными несоответствиями приведена в приложении 1 к Акту.

1.2. Лесные насаждения с нарушенной и утраченной устойчивостью выявлены на площади 0 га:

Участковое лесничество	Урочище (дача)	Квартал	Выдел	Площадь (га) насаждений:		Причины ослабления, повреждения
				с нарушенной устойчивостью	с утраченной устойчивостью	
1	2	3	4	5	6	8
-	-	-	-	-	-	-
Итого						

Состояние обследованных лесных насаждений приведено в приложениях 1.1 - 1.4 к Акту в зависимости от метода проведения ЛПО.

1.3. В обследованных лесных насаждениях прогнозируется:

Прогноз	Площадь, га
1	2
Ослабление лесных насаждений	-
Усыхание лесных насаждений различной степени	-
Развитие очагов вредных организмов	-

1.4. Обнаружено загрязнение лесного участка отходами и выбросами:

промышленными

бытовыми

Вид загрязнения	Размеры загрязнения			Объем, куб. м	Площадь загрязнения, га
	длина, м	ширина, м	высота, м		
1	2	3	4	5	6
-	-	-	-	-	-

**ЗАКЛЮЧЕНИЕ:**

Оценка текущего санитарного и лесопатологического состояния лесных насаждений, назначенные профилактические мероприятия по защите лесов, заключение о необходимости проведения инструментального ЛПО.

Проведено переобследование назначенных ранее санитарно-оздоровительных мероприятий (кв. 6, выд. 19 в 2013 году была назначена сплошная санитарная рубка на площади 121,1 га). Старый

ветровал технически не пригодный для переработки, происходит естественное заращивание. По результатам визуального обследования санитарного и лесопатологического состояния установлено, что насаждение не требует проведения СОМ. СКС – 1,0


Участковое лесничество	Урочище (дача)	Квартал	Выдел	Площадь выдела, га	Лесопатологический выдел	Площадь лесопатологического выдела, га	Вид мероприятия	Рекомендуемый срок проведения мероприятия
1	2	3	4	5	6	7	8	9
Симоновское	-	6	19	150,5	-	150,5	Б/Н	-

Дата проведения обследования 23.08.2023г.

Дата составления документа 29.08.2023г.

Исполнители работ по проведению лесопатологического обследования:  
Лоскутов А.А., ООО «Вятский фанерный комбинат», начальник участка

Подпись



Телефон 8-922-969-1542

Ведомость

участков леса с выявленными несоответствиями  
таксационным описаниям

Субъект Российской Федерации Кировская область, лесничество Нагорское,  
Участковое лесничество Симоновское, Урочище (лесная дача) –

Год проведения лесоустройства	Номер квартала	Номер выдела	Площадь выдела, га	Целевое назначение лесов	Категория защитных лесов	ОЗУ	Источник данных	Номер лесоплато о выдела	Площадь лесоплато выдела, га	Таксационная характеристика										Заложено пробных площадей		
										состав	порода	возраст, лет	ср. высота, м	ср. диаметр, см	тип леса	полнота	бонитет	запас, куб. м/га	количество, шт.	Общая площадь, га		
1	2	3	4	5	6	7	8	9	10	11	12	13	14	15	16	17	18	19	20	21		
2018	6	19	150,5	экспл.	-	-	ТО	x	x	Особенности: ветровал свыше 100 куб/га										-	-	
										SE	E	20	2	2	DM	0,5	4	5,0				
										3B	B	5			B4							
										20c	Oc											
										+C	C											
										Естественное возобновление												
							Ф	x	x	9Oc	Oc	10	4	3	DM	0,5	4	18,0	-	-		
										1B	B	5	3	3	B4							
										+E	E	10	2	3								
										+C	C	10	2	3								

Условные обозначения:

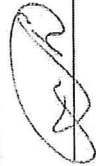
ТО - таксационные описания

Ф - фактическая характеристика лесного насаждения

Исполнитель работ по проведению лесопатологического обследования:

Лоскутов А.А.

Подпись



Приложение 1.1  
к акту лесопатологического  
обследования, утвержденному  
Приказом Минприроды России  
от 09.11.2020 N 910

Результаты  
проведения лесопатологического обследования  
лесных насаждений  
за август 2023 г.  
Субъект Российской Федерации Кировская область, Нагорский район, Лесничество Нагорское,  
Участковое лесничество Симоновское Урочище (лесная дача)

Номер квартала	Номер выдела	Площадь выдела, га	Целевое назначение лесов	Категория защитных лесов	ОЗУ	Номер лесопатологического	Площадь лесопатологического выдела, га	Таксационная характеристика лесного насаждения										Число деревьев на временной пробной площадке, шт	Распределение деревьев по категориям состояния, % от запаса										Причина ослабления, повреждения	Подлежит рубке, % от запаса	Назначенные мероприятия				
								состав	порода	возраст	средняя высота, м	средний диаметр, см	тип леса	полнота	бонитет	запас, куб. м/га	без признака ослабления		ослабленные	сильно ослабленные	ослабленные	усыхающие	свежий сухостой	свежий ветровал	свежий дуплом	старый сухостой	старый ветровал	старый дуплом			вид	площадь, га			
1	2	150,5	экс пл.	-	-	7	-	9	10	11	12	13	14	15	16	17	18	19	20	21	22	23	24	25	26	27	28	29	30	31	32	33	34	35	36
6	19	150,5	экс пл.	-	-	7	150,5	90с 1Б +Е +С	Ос Б Е С	10 5 10 10	4 3 2 2	3 3 3 3	3 ДМ Б4	0,5	4	18	100	19	20	21	22	23	24	25	26	27	28	29	30	31	32	33	34	Б/Н	

Условные обозначения:

Н - деревья не подлежат рубке;

Р - деревья подлежат рубке.

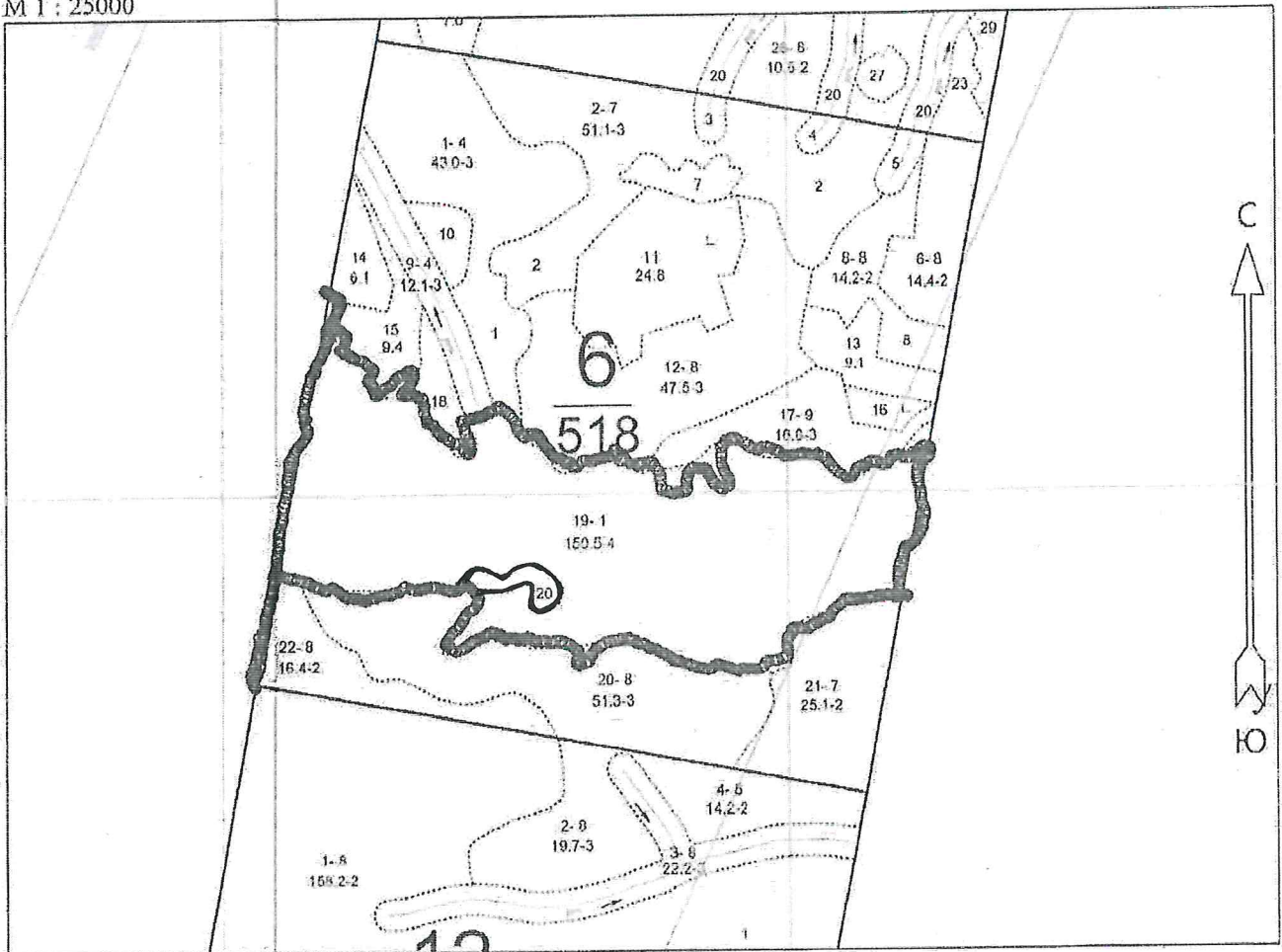
Исполнитель работ по проведению лесопатологического обследования:

Лоскутов А.А. Подпись 

Дата составления документа: 29.08.2023г.

Абрис участка леса

М 1 : 25000



Пространственное размещение лесопатологических выделов

(включается в Акт при выделении лесопатологических выделов, для указания пространственного расположения повреждённых и погибших насаждений)

Месторасположение участка:

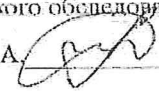
Нагорское лесничество, Симоновское участковое лесничество, кв. 6, выд. 19.

Площадь участка - 150,5 га.

Арендатор: ООО "Вятский фанерный комбинат".

Без назначения.

Исполнитель работ по проведению лесопатологического обследования:

Фамилия, имя и отчество (при наличии) Лоскутов А.А.  Подпись

Дата составления документа 29.08.2023



Фото 1. Нагорское лесничество, Симоновское участковое лесничество, квартал 6, выдел 19  
N 59°34.026' E 50°28.268'

Дата проведения ЛПО – 23.08.2023

Дата составления документа – 29.08.2023

Исполнитель работ по-проведению лесопатологического обследования


Лоскутов А.А.  т. 8-922-969-1542



Фото 2. Нагорское лесничество, Симоновское участковое лесничество, квартал 6, выдел 19  
N 59°34.558' E 50°28.460'

Дата проведения ЛПО – 23.08.2023

Дата составления документа – 29.08.2023

Исполнитель работ по проведению лесопатологического обследования


Лоскутов А.А.  т. 8-922-969-1542



Фото 3. Нагорское лесничество, Симоновское участковое лесничество, квартал 6, выдел 19

№ 59°34.707' Е 50°28.546'

Дата проведения ЛПО – 23.08.2023

Дата составления документа – 29.08.2023

Исполнитель работ по проведению лесопатологического обследования


Лоскутов А.А.  т. 8-922-969-1542



Фото 4. Нагорское лесничество, Симоновское участковое лесничество, квартал 6, выдел 19  
N 59°34.694' E 50°28.623'

Дата проведения ЛПО – 23.08.2023

Дата составления документа – 29.08.2023

Исполнитель работ по проведению лесопатологического обследования


Лоскутов А.А.  т. 8-922-969-1542




Фото 5. Нагорское лесничество, Симоновское участковое лесничество, квартал 6, выдел 19  
N 59°34.580' E 50°28.833'

Дата проведения ЛПО – 23.08.2023

Дата составления документа – 29.08.2023

Исполнитель работ по проведению лесопатологического обследования

Лоскутов А.А.  т. 8-922-969-1542

№ выдела	Площадь	Цель	Состав, подрост, подлесок, покров, почва, рельеф, особенности выдела. Отметка о порослевом проносе. Наименование катедорий нецелев. земель. Хар. лесных культур. Категория выдела	Ярота	Высота	Элемент леса	Возраст	Высота от основания	Диаметр	Класс	Группа	Бонитет	Тип леса	Полнота	Запас сърораст. леса, кмб					Класс	Запас на выделе, кмб			Хозяйственные мероприятия
															на I	II	III	IV	общий		в т.ч. по составу породам	сучко-стой (старого)	редлин	
1	2	3	4	5	6	7	8	9	10	11	12	13	14	15	16	17	18	19	20	21	22	23	24	
19	150.5	5БЗБ2ОС-С	1 2 5Б 20 2 2 1 1 4	5Б	20 2 2 1 1 4	ДМ	0.5	5	752	376	27090	1026	Сплошная рубка (100%) Естественнос ЛВ вып											
20	51.3	7Б2ОС1Е-С	1 21 7Б 75 21 20 8 6 3	7Б	75 21 20 8 6 3	ДМ	0.7	3	8721	6105	3	1026	Сплошная рубка (100%) Естественнос ЛВ вып											
21	25.1	6Б3ОС1Е	1 22 6Б 70 22 20 7 6 2	6Б	70 22 20 7 6 2	Ч	0.7	2	190	4769	2861	3	Сплошная рубка (100%) Минерализация											
22	16.4	7Б2ОС1Е	1 23 7Б 75 23 20 8 6 2	7Б	75 23 20 8 6 2	Ч	0.7	2	200	3280	2296	3	Сплошная рубка (100%) Минерализация											
23	0.3	Ручей																						
24	0.5	Дорога автомоб. грунтовые																						
25	1.8	Просека квартальная																						

Итого: 518

59926 59926 28116

С 7554  
Е 8617  
Б 32579  
ОС 11177

Итого: 518

59926 59926 28116

С 7554  
Е 8617  
Б 32579  
ОС 11177

Итого: 518

59926 59926 28116

С 7554  
Е 8617  
Б 32579  
ОС 11177

Итого: 518

59926 59926 28116

С 7554  
Е 8617  
Б 32579  
ОС 11177

Итого: 518

59926 59926 28116

С 7554  
Е 8617  
Б 32579  
ОС 11177

Итого: 518

59926 59926 28116

С 7554  
Е 8617  
Б 32579  
ОС 11177

Итого: 518

59926 59926 28116

С 7554  
Е 8617  
Б 32579  
ОС 11177

Итого: 518

59926 59926 28116

С 7554  
Е 8617  
Б 32579  
ОС 11177

Итого: 518

59926 59926 28116

С 7554  
Е 8617  
Б 32579  
ОС 11177

Итого: 518

59926 59926 28116

С 7554  
Е 8617  
Б 32579  
ОС 11177

Итого: 518

59926 59926 28116

С 7554  
Е 8617  
Б 32579  
ОС 11177

Итого: 518

59926 59926 28116

С 7554  
Е 8617  
Б 32579  
ОС 11177

Итого: 518

59926 59926 28116

С 7554  
Е 8617  
Б 32579  
ОС 11177

Итого: 518

59926 59926 28116

С 7554  
Е 8617  
Б 32579  
ОС 11177

Итого: 518

59926 59926 28116

С 7554  
Е 8617  
Б 32579  
ОС 11177

Итого: 518

59926 59926 28116

С 7554  
Е 8617  
Б 32579  
ОС 11177

Итого: 518

59926 59926 28116

С 7554  
Е 8617  
Б 32579  
ОС 11177

Итого: 518

59926 59926 28116

С 7554  
Е 8617  
Б 32579  
ОС 11177

Итого: 518

59926 59926 28116

С 7554  
Е 8617  
Б 32579  
ОС 11177

Итого: 518

59926 59926 28116

С 7554  
Е 8617  
Б 32579  
ОС 11177

Итого: 518

59926 59926 28116

С 7554  
Е 8617  
Б 32579  
ОС 11177

Итого: 518

59926 59926 28116

С 7554  
Е 8617  
Б 32579  
ОС 11177

Итого: 518

59926 59926 28116

С 7554  
Е 8617  
Б 32579  
ОС 11177

Итого: 518

59926 59926 28116

С 7554  
Е 8617  
Б 32579  
ОС 11177

Итого: 518

59926 59926 28116

С 7554  
Е 8617  
Б 32579  
ОС 11177

Итого: 518

59926 59926 28116

С 7554  
Е 8617  
Б 32579  
ОС 11177

Итого: 518

59926 59926 28116

С 7554  
Е 8617  
Б 32579  
ОС 11177

Итого: 518

59926 59926 28116

С 7554  
Е 8617  
Б 32579  
ОС 11177

Итого: 518

59926 59926 28116

С 7554  
Е 8617  
Б 32579  
ОС 11177

Итого: 518

59926 59926 28116

С 7554  
Е 8617  
Б 32579  
ОС 11177

Итого: 518

59926 59926 28116

С 7554  
Е 8617  
Б 32579  
ОС 11177

Итого: 518

59926 59926 28116

С 7554  
Е 8617  
Б 32579  
ОС 11177

Итого: 518

59926 59926 28116

С 7554  
Е 8617  
Б 32579  
ОС 11177

Итого: 518

59926 59926 28116

С 7554  
Е 8617  
Б 32579  
ОС 11177

Итого: 518

59926 59926 28116

С 7554  
Е 8617  
Б 32579  
ОС 11177

Итого: 518

59926 59926 28116

С 7554  
Е 8617  
Б 32579  
ОС 11177

Итого: 518

59926 59926 28116

С 7554  
Е 8617  
Б 32579  
ОС 11177

Итого: 518

59926 59926 28116

С 7554  
Е 8617  
Б 32579  
ОС 11177

Итого: 518

59926 59926 28116

С 7554  
Е 8617  
Б 32579  
ОС 11177

Итого: 518

59926 59926 28116

С 7554  
Е 8617  
Б 32579  
ОС 11177

Итого: 518

59926 59926 28116

С 7554  
Е 8617  
Б 32579  
ОС 11177

Итого: 518

59926 59926 28116

С 7554  
Е 8617  
Б 32579  
ОС 11177

Итого: 518

59926 59926 28116

С 7554  
Е 8617  
Б 32579  
ОС 11177

Итого: 518

59926 59926 28116

С 7554  
Е 8617  
Б 32579  
ОС 11177

Итого: 518

59926 59926 28116

С 7554  
Е 8617  
Б 32579  
ОС 11177

Итого: 518

59926 59926 28116

С 7554  
Е 8617  
Б 32579  
ОС 11177

Итого: 518

59926 59926 28116

С 7554  
Е 8617  
Б 32579  
ОС 11177

Итого: 518

59926 59926 28116

С 7554  
Е 8617  
Б 32579  
ОС 11177

Итого: 518

59926 59926 28116

С 7554  
Е 8617  
Б 32579  
ОС 11177

Итого: 518

59926 59926 28116

С 7554  
Е 8617  
Б 32579  
ОС 11177

Итого: 518

59926 59926 28116

С 7554  
Е 8617  
Б 32579  
ОС 11177

Итого: 518

59926 59926 28116

С 7554  
Е 8617  
Б 32579  
ОС 11177

Итого: 518

59926 59926 28116

С 7554  
Е 8617  
Б 32579  
ОС 11177

Итого: 518

59926 59926 28116

С 7554  
Е 8617  
Б 32579  
ОС 11177

Итого: 518

59926 59926 28116

С 7554  
Е 8617  
Б 32579  
ОС 11177

Итого: 518

59926 59926 28116

С 7554  
Е 8617  
Б 32579  
ОС 11177

Итого: 518

59926 59926 28116

С 7554  
Е 8617  
Б 32579  
ОС 11177

Итого: 518

59926 59926 28116

С 7554  
Е 8617  
Б 32579  
ОС 11177

Итого: 518

59926 59926 28116

С 7554  
Е 8617  
Б 32579  
ОС 11177

Итого: 518

59926 59926 28116

С 7554  
Е 8617  
Б 32579  
ОС 11177

Итого: 518

59926 59926 28116

С 7554  
Е 8617  
Б 32579  
ОС 11177

Итого: 518

59926 59926 28116

С 7554  
Е 8617  
Б 32579  
ОС 11177

Итого: 518

59926 59926 28116

С 7554  
Е 8617  
Б 32579  
ОС