

УТВЕРЖДАЮ:

Министр лесного хозяйства Кировской области

Должность

Тетерин Андрей Алексеевич

Фамилия, имя и отчество (полностью)

01.12.2025



Акт  
лесопатологического обследования № 137

лесных насаждений Парковое (лесничество)  
Кировская область (субъект Российской Федерации)

Способ лесопатологического обследования: 1. Визуальный   
2. Инструментальный

Место проведения:

Участковое лесничество	Урочище	Квартал	Выдел	Площадь выдела, га	Лесопатологический выдел	Площадь лесопатологического выдела, га
Бахтинское сельское		67	27	14.4	1	14.4
Бахтинское сельское		65	32	2.7	1	2.7
Бахтинское сельское		65	33	17.8	1	17.8
Бахтинское сельское		76	10	1.3	1	1.3
Бахтинское сельское		70	9	0.4	1	0.4
Бахтинское сельское		70	76	0.7	1	0.7

Лесопатологическое обследование проведено на общей площади 37.3 га.

Кадастровый номер участка:

(для участков, предоставленных в постоянное (бессрочное) пользование, аренду)

Документ о праве пользования:

Договор аренды лесного участка, 04.06.2025, ФДА 398666

(тип документа о праве пользования, дата, номер, вид разрешенного вида использования)



Дата проведения обследования: 17.11.2025

Исполнитель работ по проведению лесопатологического обследования:

<u>инженер-лесопатолог I категории</u> (Руководитель юридического лица, индивидуальный предприниматель, гражданин, иное уполномоченное лицо)	<u>СУХАНОВ СЕРГЕЙ МИХАЙЛОВИЧ</u> (фамилия, имя, отчество (последнее при наличии))	<u>КИРОВСКОЕ ОБЛАСТНОЕ ГОСУДАРСТВЕННОЕ КАЗЕННОЕ УЧРЕЖДЕНИЕ "КИРОВСКИЙ ЦЕНТР ЛЕСНОГО ХОЗЯЙСТВА"</u> (организация)	<u>+7 922 660-47-00</u> (телефон)	<table border="1"><tr><td colspan="2" style="text-align: center;"><b>ДОКУМЕНТ ПОДПИСАН ЭЛЕКТРОННОЙ ПОДПИСЬЮ</b></td></tr><tr><td>Сертификат:</td><td>299004752751123544092799199322412791899</td></tr><tr><td>Владелец:</td><td>Суханов Сергей Михайлович</td></tr><tr><td>Действителен:</td><td>с 11.02.2025 по 07.05.2026</td></tr></table> (подпись)	<b>ДОКУМЕНТ ПОДПИСАН ЭЛЕКТРОННОЙ ПОДПИСЬЮ</b>		Сертификат:	299004752751123544092799199322412791899	Владелец:	Суханов Сергей Михайлович	Действителен:	с 11.02.2025 по 07.05.2026	<u>18.11.2025</u> (дата)
<b>ДОКУМЕНТ ПОДПИСАН ЭЛЕКТРОННОЙ ПОДПИСЬЮ</b>													
Сертификат:	299004752751123544092799199322412791899												
Владелец:	Суханов Сергей Михайлович												
Действителен:	с 11.02.2025 по 07.05.2026												



Дата проведения обследования: 17.11.2025

Исполнитель работ по проведению лесопатологического обследования:

инженер-лесопатолог I  
категории  
(Руководитель юридического лица,  
индивидуальный предприниматель,  
гражданин, иное уполномоченное лицо)

СУХАНОВ СЕРГЕЙ  
МИХАЙЛОВИЧ  
(фамилия, имя, отчество  
(последнее при наличии))

КИРОВСКОЕ ОБЛАСТНОЕ  
ГОСУДАРСТВЕННОЕ  
КАЗЕННОЕ УЧРЕЖДЕНИЕ  
"КИРОВСКИЙ ЦЕНТР  
ЛЕСНОГО ХОЗЯЙСТВА"  
(организация)

+7 922 660-47-00  
(телефон)

**ДОКУМЕНТ ПОДПИСАН  
ЭЛЕКТРОННОЙ ПОДПИСЬЮ**  
Сертификат: 299004752751123544092799199322412791899  
Владелец: Суханов Сергей Михайлович  
Действителен: с 11.02.2025 по 07.05.2026

(подпись)

18.11.2025  
(дата)



Дата проведения обследования: 17.11.2025

Исполнитель работ по проведению лесопатологического обследования:

<u>инженер-лесопатолог I категории</u> (Руководитель юридического лица, индивидуальный предприниматель, гражданин, иное уполномоченное лицо)	<u>СУХАНОВ СЕРГЕЙ МИХАЙЛОВИЧ</u> (фамилия, имя, отчество (последнее при наличии))	<u>КИРОВСКОЕ ОБЛАСТНОЕ ГОСУДАРСТВЕННОЕ КАЗЕННОЕ УЧРЕЖДЕНИЕ "КИРОВСКИЙ ЦЕНТР ЛЕСНОГО ХОЗЯЙСТВА"</u> (организация)	<u>+7 922 660-47-00</u> (телефон)	<table border="1"><tr><td colspan="2" style="text-align: center;"><b>ДОКУМЕНТ ПОДПИСАН ЭЛЕКТРОННОЙ ПОДПИСЬЮ</b></td></tr><tr><td>Сертификат:</td><td>299004752751123544092799199322412791899</td></tr><tr><td>Владелец:</td><td>Суханов Сергей Михайлович</td></tr><tr><td>Действителен:</td><td>с 11.02.2025 по 07.05.2026</td></tr></table> (подпись)	<b>ДОКУМЕНТ ПОДПИСАН ЭЛЕКТРОННОЙ ПОДПИСЬЮ</b>		Сертификат:	299004752751123544092799199322412791899	Владелец:	Суханов Сергей Михайлович	Действителен:	с 11.02.2025 по 07.05.2026	<u>18.11.2025</u> (дата)
<b>ДОКУМЕНТ ПОДПИСАН ЭЛЕКТРОННОЙ ПОДПИСЬЮ</b>													
Сертификат:	299004752751123544092799199322412791899												
Владелец:	Суханов Сергей Михайлович												
Действителен:	с 11.02.2025 по 07.05.2026												



Дата проведения обследования: 17.11.2025

Исполнитель работ по проведению лесопатологического обследования:

<u>инженер-лесопатолог I категории</u> (Руководитель юридического лица, индивидуальный предприниматель, гражданин, иное уполномоченное лицо)	<u>СУХАНОВ СЕРГЕЙ МИХАЙЛОВИЧ</u> (фамилия, имя, отчество (последнее при наличии))	<u>КИРОВСКОЕ ОБЛАСТНОЕ ГОСУДАРСТВЕННОЕ КАЗЕННОЕ УЧРЕЖДЕНИЕ "КИРОВСКИЙ ЦЕНТР ЛЕСНОГО ХОЗЯЙСТВА"</u> (организация)	<u>+7 922 660-47-00</u> (телефон)	<table border="1"><tr><td colspan="2" style="text-align: center;"><b>ДОКУМЕНТ ПОДПИСАН ЭЛЕКТРОННОЙ ПОДПИСЬЮ</b></td></tr><tr><td>Сертификат:</td><td>299004752751123544092799199322412791899</td></tr><tr><td>Владелец:</td><td>Суханов Сергей Михайлович</td></tr><tr><td>Действителен:</td><td>с 11.02.2025 по 07.05.2026</td></tr></table> (подпись)	<b>ДОКУМЕНТ ПОДПИСАН ЭЛЕКТРОННОЙ ПОДПИСЬЮ</b>		Сертификат:	299004752751123544092799199322412791899	Владелец:	Суханов Сергей Михайлович	Действителен:	с 11.02.2025 по 07.05.2026	<u>18.11.2025</u> (дата)
<b>ДОКУМЕНТ ПОДПИСАН ЭЛЕКТРОННОЙ ПОДПИСЬЮ</b>													
Сертификат:	299004752751123544092799199322412791899												
Владелец:	Суханов Сергей Михайлович												
Действителен:	с 11.02.2025 по 07.05.2026												



Дата проведения обследования: 17.11.2025

Исполнитель работ по проведению лесопатологического обследования:

инженер-лесопатолог I  
категории  
(Руководитель юридического лица,  
индивидуальный предприниматель,  
гражданин, иное уполномоченное лицо)

СУХАНОВ СЕРГЕЙ  
МИХАЙЛОВИЧ  
(фамилия, имя, отчество  
(последнее при наличии))

КИРОВСКОЕ ОБЛАСТНОЕ  
ГОСУДАРСТВЕННОЕ  
КАЗЕННОЕ УЧРЕЖДЕНИЕ  
"КИРОВСКИЙ ЦЕНТР  
ЛЕСНОГО ХОЗЯЙСТВА"  
(организация)

+7 922 660-47-00  
(телефон)

**ДОКУМЕНТ ПОДПИСАН  
ЭЛЕКТРОННОЙ ПОДПИСЬЮ**  
Сертификат: 299004752751123544092799199322412791899  
Владелец: Суханов Сергей Михайлович  
Действителен: с 11.02.2025 по 07.05.2026

(подпись)

18.11.2025  
(дата)



Дата проведения обследования: 17.11.2025

Исполнитель работ по проведению лесопатологического обследования:

инженер-лесопатолог I  
категории  
(Руководитель юридического лица,  
индивидуальный предприниматель,  
гражданин, иное уполномоченное лицо)

СУХАНОВ СЕРГЕЙ  
МИХАЙЛОВИЧ  
(фамилия, имя, отчество  
(последнее при наличии))

КИРОВСКОЕ ОБЛАСТНОЕ  
ГОСУДАРСТВЕННОЕ  
КАЗЕННОЕ УЧРЕЖДЕНИЕ  
"КИРОВСКИЙ ЦЕНТР  
ЛЕСНОГО ХОЗЯЙСТВА"  
(организация)

+7 922 660-47-00  
(телефон)

**ДОКУМЕНТ ПОДПИСАН  
ЭЛЕКТРОННОЙ ПОДПИСЬЮ**  
Сертификат: 299004752751123544092799199322412791899  
Владелец: Суханов Сергей Михайлович  
Действителен: с 11.02.2025 по 07.05.2026

(подпись)

18.11.2025  
(дата)

**Ведомость участков леса с выявленными несоответствиями таксационным описаниям**

Субъект Российской Федерации Кировская область Лесничество Парковое  
Участковое лесничество Бахтинское сельское Урочище (дача) \_\_\_\_\_

Год проведения лесоустройства	Номер квартала	Номер выдела	Площадь выдела, га	Целевое назначение лесов	Категория защитных лесов	ОЗУ	Источник данных	Номер лесопатологического выдела	Площадь лесопатологического выдела, га	Таксационная характеристика									Заложено пробных площадей	
										состав	порода	возраст, лет	средняя высота, м	средний диаметр, см	тип леса	полнота	бонитет	запас, куб. м /га	количество, шт.	Общая площадь, га
1	2	3	4	5	6	7	8	9	10	11	12	13	14	15	16	17	18	19	20	21

Условные обозначения:

ТО - таксационные описания; Ф - фактическая характеристика лесного насаждения

Исполнитель работ по проведению лесопатологического обследования:

инженер-лесопатолог I  
категории  
(Руководитель юридического лица,  
индивидуальный предприниматель,  
гражданин, иное уполномоченное лицо)

СУХАНОВ СЕРГЕЙ  
МИХАЙЛОВИЧ  
(фамилия, имя, отчество  
(последнее при наличии))

КИРОВСКОЕ ОБЛАСТНОЕ  
ГОСУДАРСТВЕННОЕ  
КАЗЕННОЕ УЧРЕЖДЕНИЕ  
"КИРОВСКИЙ ЦЕНТР  
ЛЕСНОГО ХОЗЯЙСТВА"  
(организация)

+7 922 660-47-00  
(телефон)

**ДОКУМЕНТ ПОДПИСАН  
ЭЛЕКТРОННОЙ ПОДПИСЬЮ**

Сертификат: 299004752751123544092799199322412791899  
Владелец: Суханов Сергей Михайлович  
Действителен: с 11.02.2025 по 07.05.2026

(подпись)

18.11.2025  
(дата)









Условные обозначения:

Н - деревья не подлежат рубке; Р - деревья подлежат рубке.

Исполнитель работ по проведению лесопатологического обследования:

инженер-лесопатолог I  
категории  
(Руководитель юридического лица,  
индивидуальный предприниматель,  
гражданин, иное уполномоченное лицо)

**СУХАНОВ СЕРГЕЙ  
МИХАЙЛОВИЧ**  
(фамилия, имя, отчество  
(последнее при наличии))

КИРОВСКОЕ ОБЛАСТНОЕ  
ГОСУДАРСТВЕННОЕ  
КАЗЕННОЕ УЧРЕЖДЕНИЕ  
"КИРОВСКИЙ ЦЕНТР  
ЛЕСНОГО ХОЗЯЙСТВА"  
(организация)

**+7 922 660-47-00**  
(телефон)

**ДОКУМЕНТ ПОДПИСАН  
ЭЛЕКТРОННОЙ ПОДПИСЬЮ**  
Сертификат: 299004752751123544092799199322412791899  
Владелец: Суханов Сергей Михайлович  
Действителен: с 11.02.2025 по 07.05.2026

(подпись)

**18.11.2025**  
(дата)

**Результаты проведения лесопатологического обследования лесных насаждений, поврежденных вредителями леса (хвое-листогрызущими) за ноябрь 2025 г.**

Субъект Российской Федерации Кировская область Лесничество Парковое  
Участковое лесничество Бахтинское сельское Урочище (дача) \_\_\_\_\_

1	2	3	4	5	6	7	Таксационная характеристика лесного насаждения									17	18	Распределение деревьев по степени объедания кроны, % от числа стволов				23	
							8	9	10	11	12	13	14	15	16			19	20	21	22		
Номер квартала	Номер выдела	Площадь выдела, га	Целевое назначение лесов	Категория защитных лесов	Номер лесопатологического выдела	Площадь лесопатологического выдела, га	состав	порода	возраст	средняя высота, м	средний диаметр, см	тип леса	полнота	бонитет	запас, куб.м./га	Вид вредителя	Доля поврежденных деревьев, % от количества	до 25	25 - 50	25 - 50	более 75	Фаза развития вредителя	

Исполнитель работ по проведению лесопатологического обследования:

инженер-лесопатолог I  
категории  
(Руководитель юридического лица,  
индивидуальный предприниматель,  
гражданин, иное уполномоченное лицо)

СУХАНОВ СЕРГЕЙ  
МИХАЙЛОВИЧ  
(фамилия, имя, отчество  
(последнее при наличии))

**КИРОВСКОЕ ОБЛАСТНОЕ  
ГОСУДАРСТВЕННОЕ  
КАЗЕННОЕ УЧРЕЖДЕНИЕ  
"КИРОВСКИЙ ЦЕНТР  
ЛЕСНОГО ХОЗЯЙСТВА"**  
(организация)

+7 922 660-47-00  
(телефон)

<b>ДОКУМЕНТ ПОДПИСАН ЭЛЕКТРОННОЙ ПОДПИСЬЮ</b>	
Сертификат:	299004752751123544092799199322412791899
Владелец:	Суханов Сергей Михайлович
Действителен:	с 11.02.2025 по 07.05.2026

18.11.2025  
(дата)



1	2	3	4	5	6	Доля усыхающих и погибших деревьев, %						Степень повреждения полога, %		16	17	Назначенные мероприятия				
						7	8	9	10	11	12	13	14			15	18	19	20	
Номер квартала	Номер выдела	Номер лесопатологического выдела	Площадь лесопатологического выдела, га	Перечень таксационных выделов, входящих в лесопатологический выдел	Повреждаемая порода	усыхающие	свежий сухой	старый сухой	свежий ветровал	свежий бурелом	старый ветровал	старый бурелом	дефолиация	дехромация	Тип распределения поврежденных (погибших) деревьев (равномерное, групповое, куртинное, сплошное усыхание (повреждение))	Причины ослабления, повреждения	ВИД	площадь, га	Сроки проведения	

Исполнитель работ по проведению лесопатологического обследования:

инженер-лесопатолог I  
категории  
(Руководитель юридического лица,  
индивидуальный предприниматель,  
гражданин, иное уполномоченное лицо)

СУХАНОВ СЕРГЕЙ  
МИХАЙЛОВИЧ  
(фамилия, имя, отчество  
(последнее при наличии))

КИРОВСКОЕ ОБЛАСТНОЕ  
ГОСУДАРСТВЕННОЕ  
КАЗЕННОЕ УЧРЕЖДЕНИЕ  
"КИРОВСКИЙ ЦЕНТР  
ЛЕСНОГО ХОЗЯЙСТВА"  
(организация)

+7 922 660-47-00  
(телефон)

**ДОКУМЕНТ ПОДПИСАН  
ЭЛЕКТРОННОЙ ПОДПИСЬЮ**  
Сертификат: 299004752751123544092799199322412791899  
Владелец: Суханов Сергей Михайлович  
Действителен: с 11.02.2025 по 07.05.2026  
(подпись)

18.11.2025  
(дата)

**Результаты проведения лесопатологического обследования лесных насаждений с использованием данных дистанционного зондирования Земли (авиационных и космических снимков)**

Субъект Российской Федерации  
Участковое лесничество

Кировская область  
Бахтинское сельское

Лесничество  
Урочище (дача)

Парковое  
\_\_\_\_\_

---

1	2	3	4	5	Краткая таксационная характеристика лесных насаждений по данным лесоустройства								Краткая характеристика материалов дистанционного зондирования Земли					19	20	21
					6	7	8	9	10	11	12	13	14	15	16	17	18			
		Площадь лесотаксационного выдела, га	Номер лесопатологического выдела	Площадь лесопатологического выдела, га	породный состав	средний возраст	средняя высота, м	средний диаметр, см	тип леса/тип лесорастительных условий	относительная полнота	бонитет	общий запас древесины, куб. м/га	Тип и наименование летательного аппарата	Наименование съемочной аппаратуры	Режим съемки (панхроматический/мультиспектральный/гиперспектральный/красный/БИК/ИК)	Пространственное разрешение (для каждого режима), м	Дата съемки (дд.мм.гггг)	Дата дешифрирования (дд.мм.гг)	Предполагаемая причина повреждения	Площадь повреждения, га

Исполнитель работ по проведению лесопатологического обследования:

инженер-лесопатолог I  
категории  
(Руководитель юридического лица,  
индивидуальный предприниматель,  
гражданин, иное уполномоченное лицо)

СУХАНОВ СЕРГЕЙ  
МИХАЙЛОВИЧ  
(фамилия, имя, отчество  
(последнее при наличии))

КИРОВСКОЕ ОБЛАСТНОЕ  
ГОСУДАРСТВЕННОЕ  
КАЗЕННОЕ УЧРЕЖДЕНИЕ  
"КИРОВСКИЙ ЦЕНТР  
ЛЕСНОГО ХОЗЯЙСТВА"  
(организация)


+7 922 660-47-00  
(телефон)

**ДОКУМЕНТ ПОДПИСАН  
ЭЛЕКТРОННОЙ ПОДПИСЬЮ**  
Сертификат: 299004752751123544092799199322412791899  
Владелец: Суханов Сергей Михайлович  
Действителен: с 11.02.2025 по 07.05.2026

(подпись)

18.11.2025  
(дата)

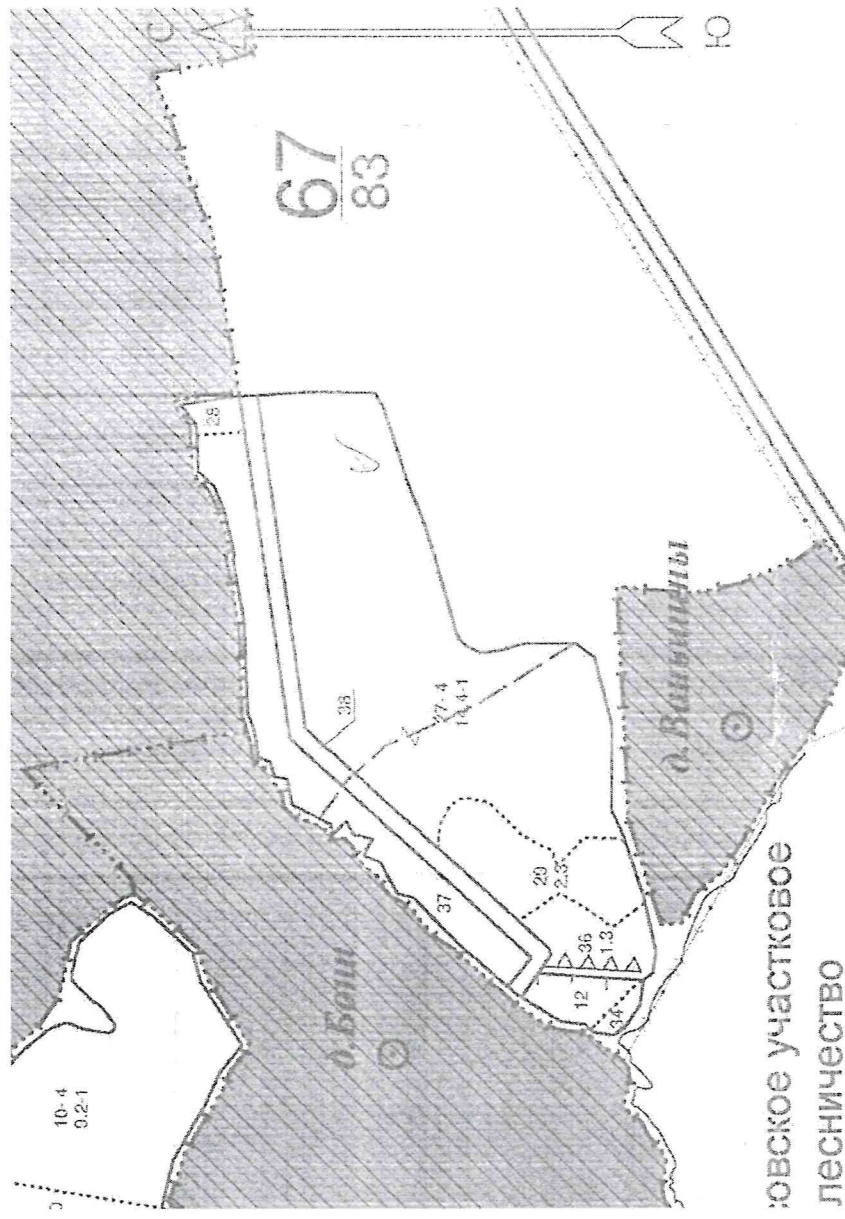




### Абрис участка леса

в кв. 67 выд. 27 лв 1 на площ. 14,4 га Парковое лесничество Бахтинское сельское участковое лесничество

Масштаб 1:10 000



Условные обозначения:

участок, намечаемый без назначения / выборочную санитарную рубку

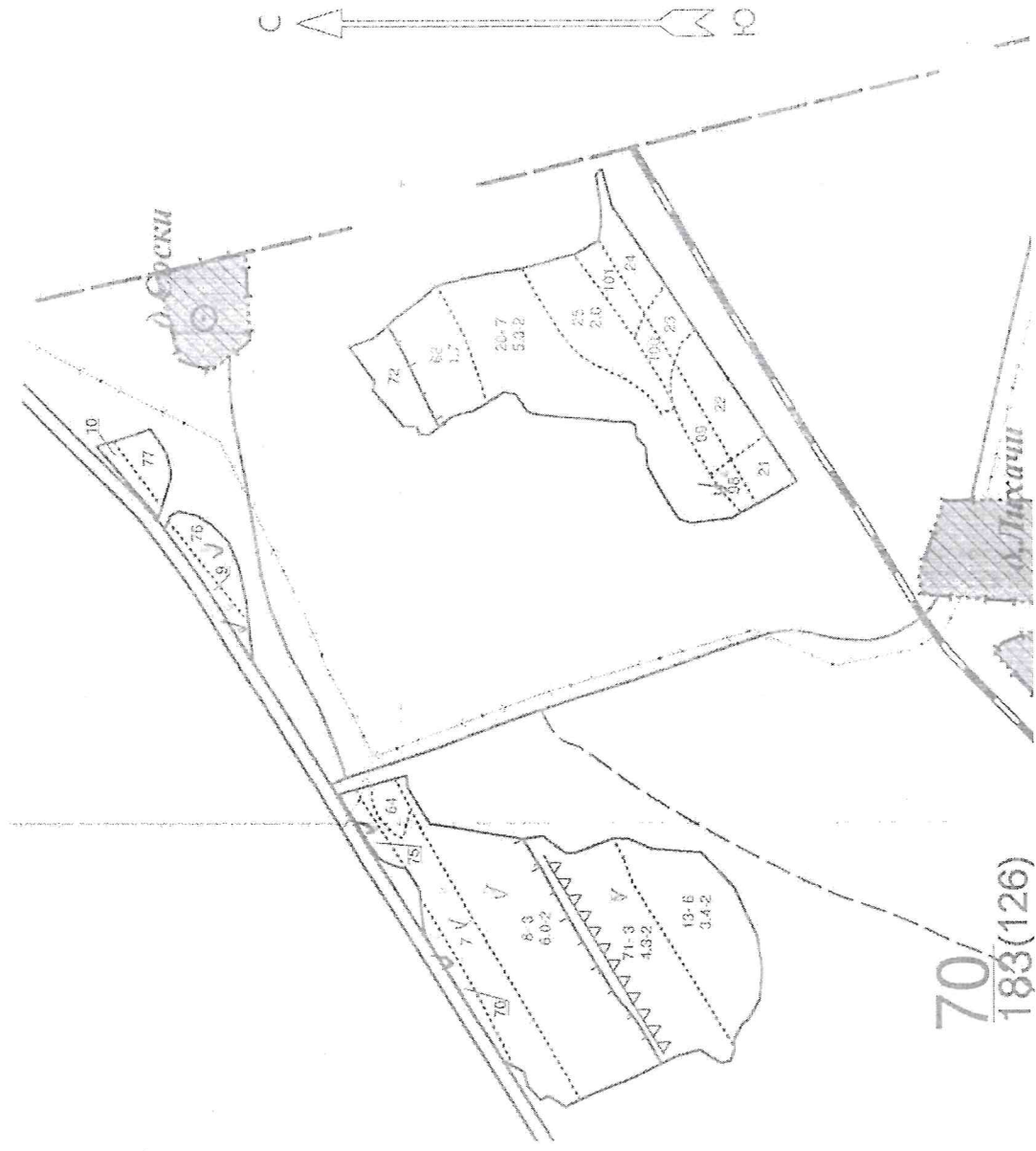
Исполнитель работ по проведению лесопатологического обследования:

ФИО \_ Суханов С.М. \_

### Абрис участка леса

в кв. 70 выд. 9 лв 1 на площ. 0,4 га выд. 76 лв 1 на площ. 0,7 га Парковое лесничество Бахтинское  
сельское участковое лесничество

Масштаб 1:10 000



Условные обозначения:

участок, намечаемый без назначения / выборочную санитарную рубку

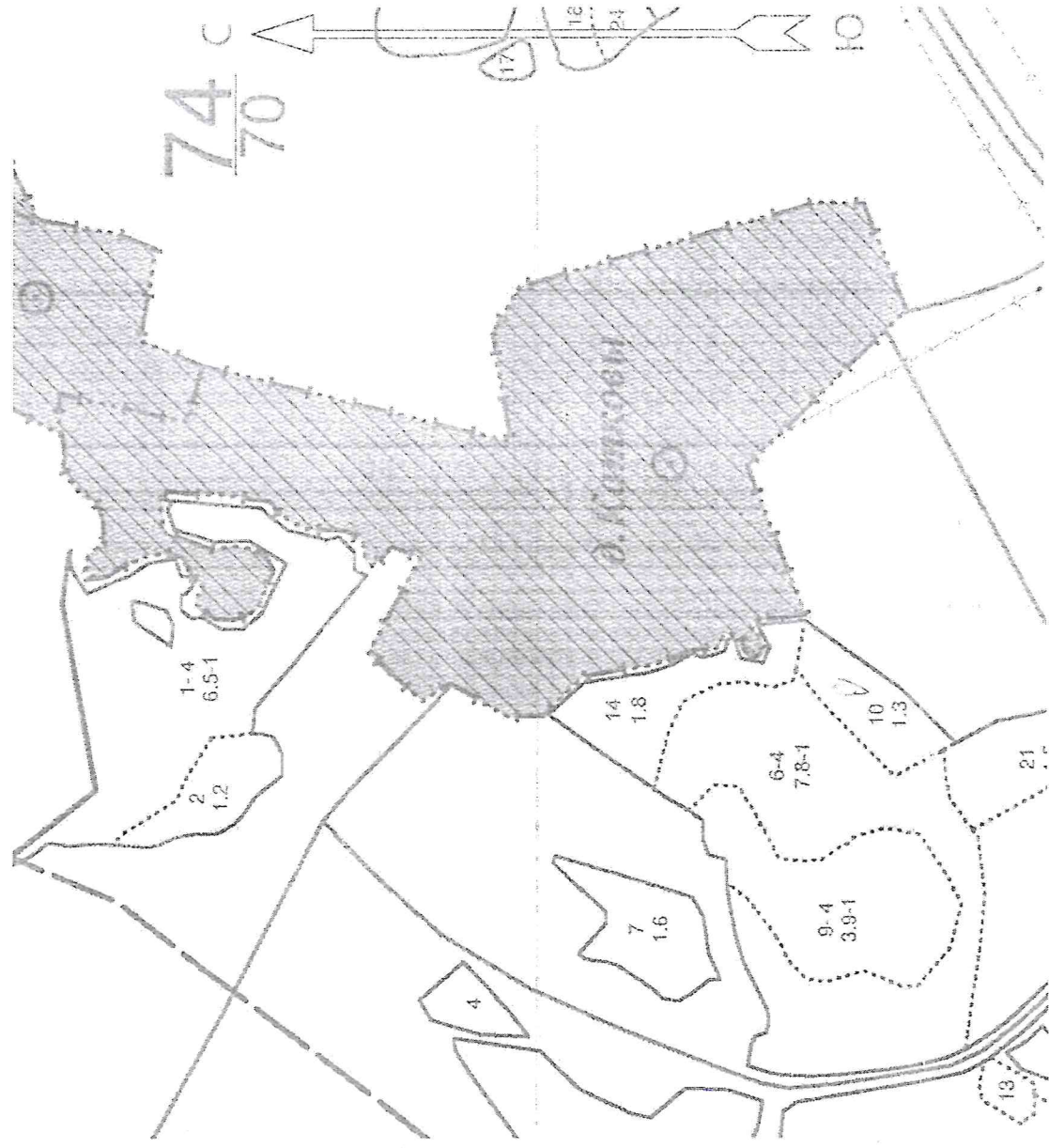
Исполнитель работ по проведению лесопатологического обследования:

ФИО \_ Суханов С.М. \_

### Абрис участка леса

в кв. 74 выд. 10 лв 1 на площ. 1,3 га Парковое лесничество Бахтинское сельское участковое лесничество

Масштаб 1:10 000



Условные обозначения:



участок, наметаемый без назначения / выборочную санитарную рубку



Исполнитель работ по проведению лесопатологического обследования:

ФИО \_ Суханов С.М.\_



Фотофиксация Бахтинского сельского участкового лесничества кв. 65 выд. 32,33






Исполнитель работ по проведению лесопатологического обследования:

ФИО — Суханов С.М. —

Фотофиксация Бахтинского сельского участкового лесничества кв. 67 выд. 27





Исполнитель работ по проведению лесопатологического обследования:

Ф.И.О. — Суханов С.М. —

Приложение 4  
к акту лесопатологического обследования


Фотофиксация Бахтинского сельского участкового лесничества кв. 70 выд. 9,76



Исполнитель работ по проведению лесопатологического обследования:

Ф.И.О. — Суханов С.М. —

Фотофиксация Бахтинского сельского участкового лесничества кв. 74 выд. 10



Исполнитель работ по проведению лесопатологического обследования:

ФИО \_ Суханов С.М. \_

№ выдела	Площадь га	Состав. Подрост, подлесок, покров, почва, рельеф, особенности выдела. Отметка о порослевом происх. Наименование категорий незалес. земель. Хар. лесных культур. Категория оценки	ЯРУС	Высота яруса	Элемент леса	Возраст	Высота	Диаметр	Класс	Группа	Бонитет	Тип леса ТЛУ	Полнота	Запас сырья раст. леса, кбм			Класс	Запас на выделе, кбм				Хозяйственные мероприятия	
														на I га	общий на выдел	в т.ч. по состав. породам		сухостоя (старого)	редин	единич. дер.	Захламленность		
																					общая		ликвида
1	2	3	4	5	6	7	8	9	10	11	12	13	14	15	16	17	18	19	20	21	22	23	24

27	14.4	8Е2П+Б+ОС	1	23	8 Е	75	23	26	4	4	1	К	0.7	270	3888	3110	1	144				144	
					2 П	75	23	24				С3				778	1						
					Б	75	23	24									1						
					ОС	75	23	24									1						

подрост: 7Е3П; (15); 1 м; 1 тыс.шт/га подлесок: Р КРЛ МЛ Редкий  
 озу: Участки лесов вокруг сельских населенных пунктов и садовых товариществ  
 Рекреационная х-ка: тип ландшафта - Открытый без дер., эстетическая оценка - 3, санитарно-гигиен. оценка - Средняя, Устойчивые, проходимость - Средняя, просматриваемость - Хорошая, стадия дигрессии - регулирование рекреации не требуется  
 Особенности: насаждение пройдено рубкой, ООПТ Зеленая зона г.Кирова, Кирово-Чепецка и Слободского

28	0.3	10Е+ОС	1	17	10 Е	60	17	18	3	3	2	К	0.6	150	45	45	1						
					ОС	60	17	18				С3					1						

подрост: 10Е; (20); 1.5 м; 1 тыс.шт/га подлесок: Р КРЛ Редкий  
 озу: Участки лесов вокруг сельских населенных пунктов и садовых товариществ  
 Рекреационная х-ка: тип ландшафта - Открытый без дер., эстетическая оценка - 3, санитарно-гигиен. оценка - Средняя, Устойчивые, проходимость - Средняя, просматриваемость - Хорошая, стадия дигрессии - регулирование рекреации не требуется  
 Особенности: ООПТ Зеленая зона г.Кирова, Кирово-Чепецка и Слободского

29	2.3	7Е1С1П1ОС	1	24	7 Е	85	24	24	5	5	2	К	0.7	300	690	483	1	23				46	
					1 С	85	25	32				С3				69	1						
					1 П	85	24	24								69	2						
					1 ОС	70	25	28								69	4						

подлесок: Р КРЛ Редкий  
 озу: Участки лесов вокруг сельских населенных пунктов и садовых товариществ  
 Рекреационная х-ка: тип ландшафта - Открытый без дер., эстетическая оценка - 3, санитарно-гигиен. оценка - Средняя, Устойчивые, проходимость - Средняя, просматриваемость - Хорошая, стадия дигрессии - регулирование рекреации не требуется

32	0.7	9Е1С	1	22	9 Е	75	22	24	4	4	2	Ч	0.7	260	182	164	1	7				14	
					1 С	75	24	28				В3				18	1						

подрост: 10Е; (15); 1 м; 0.5 тыс.шт/га подлесок: Р КРЛ Редкий  
 озу: Берегозащитные, почвозащ. участки лесов, расп. вдоль водных объектов, склонов оврагов  
 Рекреационная х-ка: тип ландшафта - Открытый без дер., эстетическая оценка - 3, санитарно-гигиен. оценка - Средняя, Устойчивые, проходимость - Средняя, просматриваемость - Хорошая, стадия дигрессии - регулирование рекреации не требуется

33	0.4	5С3Е1В1ОС	1	20	5 С	65	20	22	4	4	2	МЧ	0.6	180	72	36	1						
					3 Е	65	18	22				В3				22	1						
					1 В	65	21	22								7	2						
					1 ОС	65	20	22								7	3						

подрост: 10Е; (25); 3 м; 2 тыс.шт/га подлесок: Р Редкий  
 озу: Берегозащитные, почвозащ. участки лесов, расп. вдоль водных объектов, склонов оврагов  
 Рекреационная х-ка: тип ландшафта - Открытый без дер., эстетическая оценка - 3, санитарно-гигиен. оценка - Средняя, Устойчивые, проходимость - Средняя, просматриваемость - Хорошая, стадия дигрессии - регулирование рекреации не требуется

*Константин Рубин*



№ выдела	Площадь га	Состав. Подрост, подлесок, покров, почва, рельеф, особенности выдела. Отметка о порослевом проихс. Наименование категорий незалес. земель. Хар. лесных культур. Качественная оценка	ЯРУС	Высота яруса	Элемент леса	Возраст	Высота	Диаметр	Класс	Группа	Бонитет	Тип леса	Полнота	Запас сырораств. леса, км			Класс	Запас на выделе, км				Хозяйственные мероприятия	
														на 1 га	общий на выдел	в т.ч. по состав. породам		сухостоя (старого)	редин	единич. дер.	Захламленность		
																					общая		ликвида
1	2	3	4	5	6	7	8	9	10	11	12	13	14	15	16	17	18	19	20	21	22	23	24

29	8	5Е1С1П2ОС1Б	1	23	5 Е	85	23	26	5	5	2	К	0.8	320	2560	1280	1	80			80	
					1 С	85	24	30				С3				256	1					
					1 П	85	23	26								256	2					
					2 ОС	65	24	26								512	4					
					1 Б	65	24	26								256	3					

подрост: 10Е; (10); 1 м; 0.5 тыс.шт/га подлесок: Р КРЛ Редкий  
 озу: Участки лесов вокруг сельских населенных пунктов и садовых товариществ  
 Рекреационная х-ка, тип ландшафта - Открытый без дер., эстетическая оценка - 3, санитарно-гигиен. оценка - Средняя, Устойчивые, проходимость - Средняя, просматриваемость - Хорошая, стадия дигрессии - регулирование рекреации не требуется  
 Особенности:, ООПТ Зеленая зона г.Кирова, Кирово-Чепецка и Слободского

30	5.5	8Е2П+Б+ОС	1	22	8 Е	70	22	24	4	4	1	К	0.7	250	1375	1100	1	55			55	
					2 П	70	22	26				С3				275	2					
					Б	70	22	26									2					
					ОС	70	22	26									2					

подрост: 6П4Е; (15); 1 м; 0.5 тыс.шт/га подлесок: Р Средний  
 озу: Участки лесов вокруг сельских населенных пунктов и садовых товариществ  
 Рекреационная х-ка, тип ландшафта - Открытый без дер., эстетическая оценка - 3, санитарно-гигиен. оценка - Средняя, Устойчивые, проходимость - Средняя, просматриваемость - Хорошая, стадия дигрессии - регулирование рекреации не требуется  
 Особенности:, Состав неоднородный, Полнота неравномерная, ООПТ Зеленая зона г.Кирова, Кирово-Чепецка и Слободского

31	8.1	5Е1ПЗБ1ОС+С	1	22	5 Е	70	21	22	4	4	2	К	0.7	250	2025	1012	1	81			81	
					1 П	70	21	24				С3				202	2					
					3 Б	70	23	26								608	3					
					1 ОС	70	23	24								202	3					
					С	70	23	24									3					

подрост: 8Е2П; (20); 1.5 м; 0.5 тыс.шт/га подлесок: Р Редкий  
 озу: Участки лесов вокруг сельских населенных пунктов и садовых товариществ  
 Рекреационная х-ка, тип ландшафта - Открытый без дер., эстетическая оценка - 3, санитарно-гигиен. оценка - Средняя, Устойчивые, проходимость - Средняя, просматриваемость - Хорошая, стадия дигрессии - регулирование рекреации не требуется  
 Особенности:, ООПТ Зеленая зона г.Кирова, Кирово-Чепецка и Слободского

32	2.7	8Е1ПБ+ОС+С	1	21	8 Е	70	21	24	4	4	2	Ч	0.7	240	648	518	1					
					1 П	70	22	24				В3				65	2					
					1 Б	70	24	26								65	3					
					ОС	70	24	26									3					
					С	70	24	26									3					

подлесок: Р Редкий  
 озу: Участки лесов вокруг сельских населенных пунктов и садовых товариществ  
 Рекреационная х-ка, тип ландшафта - Открытый без дер., эстетическая оценка - 3, санитарно-гигиен. оценка - Средняя, Устойчивые, проходимость - Средняя, просматриваемость - Хорошая, стадия дигрессии - регулирование рекреации не требуется  
 Особенности:, ООПТ Зеленая зона г.Кирова, Кирово-Чепецка и Слободского

*Копия версия: [подпись]*

№ выдела	Площадь га	Состав. Подрост, подлесок, покров, почва, рельеф, особенности выдела. Отметка о порослевом проих. Наименование категорий незале. земель. Хар. лесных культур. Категория оценки	Ярус	Высота	Элемент леса	Возраст	Высота	Диаметр	Класс	Группа	Бонитет	Тип леса	Полнота	Запас сырья раст. леса, кбм			Класс	Запас на выделе, кбм					Хозяйственные мероприятия
														на I га	общий на выдел	в т.ч. по состав. породам		сухостоя (старого)	редин	единич. дер	Захламленность		
																					общая	ликвида	
1	2	3	4	5	6	7	8	9	10	11	12	13	14	15	16	17	18	19	20	21	22	23	24

33	17.8	7Е2П1Б+ОС+С	1	21	7 Е	70	21	22	4	4	2	К	0.8	280	4984	3489	1	178				178	
					2 П	70	21	22				С3				997	2						
					1 Б	70	23	26								498	3						
					ОС	70	23	26									3						
					С	70	23	26									3						

подрост: 5Е5П; (15); 1 м; 0.5 тыс.шт/га подлесок: Р КРЛ Редкий  
 озу: Участки лесов вокруг сельских населенных пунктов и садовых товариществ  
 Рекреационная х-ка; тип ландшафта - Открытый без дер., эстетическая оценка - 3, санитарно-гигиен. оценка - Средняя, Устойчивые, проходимость - Средняя, просматриваемость - Хорошая, стадия дигрессии - регулирование рекреации не требуется  
 Особенности: Самовольная застройка, ООПТ Зеленая зона г.Кирова, Кирово-Чепецка и Слободского

34	5.1	5Е1П2Б2ОС	1	22	5 Е	70	21	22	4	4	2	К	0.7	260	1326	663	1	51				102	
					1 П	70	22	24				С3				133	2						
					2 Б	70	24	26								265	3						
					2 ОС	70	24	28								265	4						

подрост: 6Е4П; (20); 1 м; 0.5 тыс.шт/га подлесок: Р КРЛ Редкий  
 озу: Участки лесов вокруг сельских населенных пунктов и садовых товариществ  
 Рекреационная х-ка; тип ландшафта - Открытый без дер., эстетическая оценка - 3, санитарно-гигиен. оценка - Средняя, Устойчивые, проходимость - Средняя, просматриваемость - Хорошая, стадия дигрессии - регулирование рекреации не требуется  
 Особенности: ООПТ Зеленая зона г.Кирова, Кирово-Чепецка и Слободского

35	6.2	7ОС3Е+П	1	20	7 ОС	55	21	22	6	6	2	К	0.7	200	1240	868	3						
					3 Е	75	18	18				С3				372	1						
					П	75	18	18									1						

подрост: 8Е2П; (20); 1.5 м; 0.5 тыс.шт/га подлесок: Ж Р Средний  
 озу: Участки лесов вокруг сельских населенных пунктов и садовых товариществ  
 Рекреационная х-ка; тип ландшафта - Открытый без дер., эстетическая оценка - 3, санитарно-гигиен. оценка - Средняя, Устойчивые, проходимость - Средняя, просматриваемость - Хорошая, стадия дигрессии - регулирование рекреации не требуется  
 Особенности: ООПТ Зеленая зона г.Кирова, Кирово-Чепецка и Слободского

38	0.8	Линия электропередач																					
									3	3													

озу: Участки лесов вокруг сельских населенных пунктов и садовых товариществ  
 Земли линейного протяжения; ширина - 22 м, протяженность - 0.1 км  
 Рекреационная х-ка; тип ландшафта - Открытый без дер., эстетическая оценка - 2, санитарно-гигиен. оценка - Средняя, проходимость - Средняя, просматриваемость - Хорошая, стадия дигрессии - регулирование рекреации не требуется  
 Особенности: ООПТ Зеленая зона г.Кирова, Кирово-Чепецка и Слободского

*Кония Вера*

№ выдела	Площадь га	Состав. Подрост, подлесок, покров, почва, рельеф, особенности выдела. Отметка о порослевом происх. Наименование категорий незалес. земель. Хар. лесных культур. Кадастровая оценка	Ярус	Высота	Элемент леса	Возраст	Высота	Диаметр	Класс	Группа	Бонитет	Тип леса	Полнота	Запас сырья раст. леса, кбм			Класс	Запас на выделе, кбм				Хозяйственные мероприятия	
														на I га	общий на выдел	в т.ч. по состав. породам		сухостоя (старого)	редни	единич. дер	Захламленность		
																					общая		ликвида
1	2	3	4	5	6	7	8	9	10	11	12	13	14	15	16	17	18	19	20	21	22	23	24

76 0.7 7ЕЗП+Б+ОС 1 23 7 Е 75 23 26 4 4 1 К 0.8 320 224 157 2  
3 П 24 26 СЗ 67 2  
Б  
ОС

подрост: 8Е2П; (30); 1.5 м; 1 тыс.шт/га подлесок: КРЛ Р Средний  
озу: Участки лесов вокруг сельских населенных пунктов и садовых товариществ  
Особенности: Состав неоднородный, Полнота неравномерная, Размещение подроста групп.

77 0.5 7ЕЗП+Е+П+ОС 1 24 7 Е 80 24 26 4 4 1 Ч 0.7 300 150 105  
3 П 25 26 ВЗ 45  
Е 95  
П  
ОС

подрост: 8Е2П; (25); 2 м; 0.5 тыс.шт/га подлесок: Р КРЛ МЛ Средний  
озу: Участки лесов вокруг сельских населенных пунктов и садовых товариществ  
Особенности: Состав неоднородный, Полнота неравномерная, Размещение подроста групп.

78 0.2 7ОСЗБ+Е+Б+ОС 1 23 7 ОС 65 23 26 7 6 2 К 0.7 250 50 35  
3 Б 24 26 СЗ 15  
Е  
Б  
ОС 35

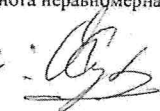
подрост: 10Е; (35); 3 м; 1.5 тыс.шт/га подлесок: Р КРЛ Редкий  
озу: Участки лесов вокруг сельских населенных пунктов и садовых товариществ

81 0.2 7Б1ОС2Е+С 1 23 7 Б 65 24 26 7 5 2 К 0.6 170 34 24  
1 ОС 23 24 СЗ 3  
2 Е 75 18 22 7  
С

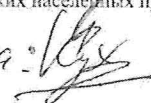
подрост: 10Е; (30); 3 м; 2 тыс.шт/га подлесок: Р КРЛ Средний  
озу: Участки лесов вокруг сельских населенных пунктов и садовых товариществ  
Особенности: Состав неоднородный, Полнота неравномерная, Тип леса варьирует, Размещение подроста групп.

82 0.5 7Б1ОС2Е 1 23 7 Б 65 24 26 7 5 2 К 0.8 230 115 80  
1 ОС 23 24 СЗ 12  
2 Е 75 18 22 23

подрост: 10Е; (25); 3 м; 2 тыс.шт/га подлесок: Р КРЛ Средний  
озу: Участки лесов вокруг сельских населенных пунктов и садовых товариществ  
Особенности: Состав неоднородный, Полнота неравномерная, Тип леса варьирует, Размещение подроста групп.

Копия выписки: 

№ выдела	Площадь га	Состав. Подрост, подлесок, покров, почва, рельеф, особенности выдела. Отметка о порослевом происх. Наименование категорий незалес. земель. Хар. лесных культур. <i>Качественная оценка</i>	ЯРУС	Высота яруса	Элемент леса	Возраст	Высота	Диаметр	Класс	Группа	Бонитет	Тип леса ТЛУ	Полнота Сумма площадей сечений	Запас сырья раст. леса, кбм			Класс	Запас на выделе, кбм				Хозяйственные мероприятия		
														на 1 га	общий на выдел	в т.ч. по состав. породам		то-варности	сухостоя (старого)	редин	единич. дер		Захламленность	
																							общая	ликвида
1	2	3	4	5	6	7	8	9	10	11	12	13	14	15	16	17	18	19	20	21	22	23	24	
7	2.9	4Е2ПЗОС1Б+С	1	19	4Е	60	18	18	3	3	2	Ч	0.8	230	667	267	2							
					2П		18	18				ВЗ				133	2							
					3ОС		19	20								200	4							
					1Б		21	22								67	2							
					С																			
		подрост: 10Е; (25); 1.5 м; 0.5 тыс.шт/га      подлесок: Р КРЛ Редкий озу: Участки лесов вокруг сельских населенных пунктов и садовых товариществ Особенности: Состав неоднородный, Полнота неравномерная, Размещение подроста групп.																						
8	6	5ЕЗОС2Б+С+П	1	19	5Е	60	17	18	3	3	2	К	0.8	230	1380	690	2							
					3ОС		20	22				СЗ				414	4							
					2Б		22	24								276	3							
					С																			
					П																			
		подрост: 10Е; (25); 1.5 м; 1 тыс.шт/га      подлесок: Р КРЛ Средний озу: Участки лесов вокруг сельских населенных пунктов и садовых товариществ Особенности: Состав неоднородный, Полнота неравномерная, Тип леса варьирует, Размещение подроста групп.																						
9	0.4	7ЕЗП+Б+ОС	1	23	7Е	80	23	26	4	4	2	К	0.7	280	112	78								
					3П		24	26				СЗ				34								
					Б																			
					ОС																			
		подрост: 8Е2П; (30); 1.5 м; 1 тыс.шт/га      подлесок: КРЛ Р Средний озу: Участки лесов вокруг сельских населенных пунктов и садовых товариществ Особенности: Состав неоднородный, Полнота неравномерная, Размещение подроста групп.																						
10	0.3	7ЕЗП+Е+П+ОС	1	24	7Е	80	24	26	4	4	1	К	0.7	300	90	63								
					3П		25	26				СЗ				27								
					Е		95																	
					П																			
					ОС																			
		подрост: 8Е2П; (25); 2 м; 0.5 тыс.шт/га      подлесок: Р КРЛ МЛ Средний озу: Участки лесов вокруг сельских населенных пунктов и садовых товариществ Особенности: Состав неоднородный, Полнота неравномерная, Размещение подроста групп.																						
15	0.8	5БЗОС2ОЛС	1	17	5Б	50	18	18	5	4	2	К	0.5	90	72	36								
					3ОС		18	20				СЗ				22								
					2ОЛС		40	15	16							14								
		подлесок: Р ИВД Средний озу: Участки лесов вокруг сельских населенных пунктов и садовых товариществ																						

Копия Версия: 

№ выдела	Площадь	Состав. Подрост, подлесок, покров, почва, рельеф, особенности выдела. Отметка о порослевом происх. Наименование категорий незалес. земель. Хар. лесных культур. Кадастровая оценка	ЯРУС	Высота яруса	Элемент леса	Возраст	Высота	Диаметр	Класс	Группа	Бонитет	Тип леса ТЛУ	Полнога	Запас сырораст. леса, кбм			Класс	Запас на выделе, кбм					Хозяйственные мероприятия
														на 1 га	общий на выдел	в т.ч. по состав. породам		сухостоя (ста-рого)	редин	единич. дер	Захламленность		
																					общая	ликви-да	
1	2	3	4	5	6	7	8	9	10	11	12	13	14	15	16	17	18	19	20	21	22	23	24

9	3.9	8Е2П+Б+ОС	1	22	8 Е	65	22	22	4	4	1	К	0.7	250	975	780	1	39				39	
					2 П	65	22	22				С3				195	2						
					Б	65	22	22									2						
					ОС	65	22	22									2						

подрост: 9Е1П; (15); 1.5 м; 1 тыс.шт/га подлесок: Р КРЛ Средний  
 озу: Участки лесов вокруг сельских населенных пунктов и садовых товариществ  
 Рекреационная х-ка: тип ландшафта - Открытый без дер., эстетическая оценка - 3, санитарно-гигиен. оценка - Средняя, Устойчивые, проходимость - Средняя, просматриваемость - Хорошая, стадия дигрессии - регулирование рекреации не требуется  
 Особенности: ООПТ Зеленая зона г.Кирова, Кирово-Чепецка и Слободского

10	1.3	7ЕЗП+ОС	1	21	7 Е	70	21	22	4	4	2	К	0.7	230	299	209	1	13				13	
					3 П	70	20	20				С3				90	2						
					ОС	50	20	20									2						

подрост: 8Е2П; (15); 1.5 м; 2 тыс.шт/га подлесок: Р КРЛ Средний  
 озу: Участки лесов вокруг сельских населенных пунктов и садовых товариществ  
 Рекреационная х-ка: тип ландшафта - Открытый без дер., эстетическая оценка - 3, санитарно-гигиен. оценка - Средняя, Устойчивые, проходимость - Средняя, просматриваемость - Хорошая, стадия дигрессии - регулирование рекреации не требуется  
 Особенности: ООПТ Зеленая зона г.Кирова, Кирово-Чепецка и Слободского

11	4.3	7ЕЗП	1	23	7 Е	80	23	26	4	4	2	К	0.7	270	1161	813	2	43				43	
					3 П	80	23	26				С3				348	2						

подрост: 7ЕЗП; (20); 1.5 м; 1.5 тыс.шт/га подлесок: КРЛ Р Средний  
 озу: Участки лесов вокруг сельских населенных пунктов и садовых товариществ  
 Рекреационная х-ка: тип ландшафта - Открытый без дер., эстетическая оценка - 3, санитарно-гигиен. оценка - Средняя, Устойчивые, проходимость - Средняя, просматриваемость - Хорошая, стадия дигрессии - регулирование рекреации не требуется  
 Особенности: ООПТ Зеленая зона г.Кирова, Кирово-Чепецка и Слободского

12	1.1	6СЗЕ1Б+ОС	1	24	6 С	65	25	24	4	4	1А	К	0.6	230	253	152	1					11	
					3 Е	65	23	24				С3				76	1						
					1 Б	65	24	24								25	2						
					ОС	65	24	24									2						

подрост: 10Е; (15); 1.5 м; 1.5 тыс.шт/га подлесок: МЛ Р Средний  
 озу: Участки лесов вокруг сельских населенных пунктов и садовых товариществ  
 Рекреационная х-ка: тип ландшафта - Открытый без дер., эстетическая оценка - 3, санитарно-гигиен. оценка - Средняя, Устойчивые, проходимость - Средняя, просматриваемость - Хорошая, стадия дигрессии - регулирование рекреации не требуется  
 Особенности: ООПТ Зеленая зона г.Кирова, Кирово-Чепецка и Слободского

13	0.3	6ИВД2ОС2Б	1	9	6 ИВД	20	8	8	2	2	3	ТБ	0.4	30	9	5							
					2 ОС	30	11	10				С4				2							
					2 Б	30	10	8								2							

озу: Участки лесов вокруг сельских населенных пунктов и садовых товариществ  
 Рекреационная х-ка: тип ландшафта - Открытый без дер., эстетическая оценка - 3, санитарно-гигиен. оценка - Средняя, Средней устойчивости, проходимость - Средняя, просматриваемость - Хорошая, стадия дигрессии - регулирование рекреации не требуется  
 Особенности: ООПТ Зеленая зона г.Кирова, Кирово-Чепецка и Слободского

*Конил Верин*

