

УТВЕРЖДАЮ:

Заместитель министра лесного хозяйства Кировской области

подпись

Соколов Станислав Владимирович

(фамилия, имя и отчество (при наличии))

19.08.2025



Акт
лесопатологического обследования № 59

лесных насаждений Нагорское (лесничество)
Кировская область (субъект Российской Федерации)

Способ лесопатологического обследования: 1. Визуальный
2. Инструментальный

Место проведения:

Участковое лесничество	Урочище	Квартал	Выдел	Площадь выдела, га	Лесопатологический выдел	Площадь лесопатологического выдела, га
Симоновское		112	11	4	1	4
Симоновское		91	21	19	1	19
Симоновское		82	52	17.6	1	2.5

Лесопатологическое обследование проведено на общей площади 22.5 га.

Кадастровый номер участка:

(для участков, предоставленных в постоянное (бессрочное) пользование, аренду)

Документ о праве пользования:

Договор аренды лесного участка, 04.06.2025, ФДА 398666

(тип документа о праве пользования, дата, номер, вид разрешенного вида использования)

Дата проведения обследования: 07.08.2025

Исполнитель работ по проведению лесопатологического обследования:

инженер-лесопатолог I
категории
(Руководитель юридического лица,
индивидуальный предприниматель,
гражданин, иное уполномоченное лицо)

СУХАНОВ СЕРГЕЙ
МИХАЙЛОВИЧ
(фамилия, имя, отчество
(последнее при наличии))

КИРОВСКОЕ ОБЛАСТНОЕ
ГОСУДАРСТВЕННОЕ
КАЗЕННОЕ УЧРЕЖДЕНИЕ
"КИРОВСКИЙ ЦЕНТР
ЛЕСНОГО ХОЗЯЙСТВА"
(организация)

+7 922 660-47-00
(телефон)

ДОКУМЕНТ ПОДПИСАН ЭЛЕКТРОННОЙ ПОДПИСЬЮ	
Сертификат:	299004752751123544092799199322412791899
Владелец:	Суханов Сергей Михайлович
Действителен:	с 11.02.2025 по 07.05.2026

11.08.2025
(дата)

Дата проведения обследования: 07.08.2025

Исполнитель работ по проведению лесопатологического обследования:

инженер-лесопатолог I
категории
(Руководитель юридического лица,
индивидуальный предприниматель,
гражданин, иное уполномоченное лицо)

СУХАНОВ СЕРГЕЙ
МИХАЙЛОВИЧ
(фамилия, имя, отчество
(последнее при наличии))

КИРОВСКОЕ ОБЛАСТНОЕ
ГОСУДАРСТВЕННОЕ
КАЗЕННОЕ УЧРЕЖДЕНИЕ
"КИРОВСКИЙ ЦЕНТР
ЛЕСНОГО ХОЗЯЙСТВА"
(организация)

+7 922 660-47-00
(телефон)

ДОКУМЕНТ ПОДПИСАН ЭЛЕКТРОННОЙ ПОДПИСЬЮ	
Сертификат:	299004752751123544092799199322412791899
Владелец:	Суханов Сергей Михайлович
Действителен:	с 11.02.2025 по 07.05.2026

11.08.2025
(дата)

Дата проведения обследования: 07.08.2025

Исполнитель работ по проведению лесопатологического обследования:

инженер-лесопатолог I
категории
(Руководитель юридического лица,
индивидуальный предприниматель,
гражданин, иное уполномоченное лицо)

СУХАНОВ СЕРГЕЙ
МИХАЙЛОВИЧ
(фамилия, имя, отчество
последнее при наличии)

КИРОВСКОЕ ОБЛАСТНОЕ
ГОСУДАРСТВЕННОЕ
КАЗЕННОЕ УЧРЕЖДЕНИЕ
"КИРОВСКИЙ ЦЕНТР
ЛЕСНОГО ХОЗЯЙСТВА"
(организация)

+7 922 660-47-00
(телефон)

ДОКУМЕНТ ПОДПИСАН ЭЛЕКТРОННОЙ ПОДПИСЬЮ	
Сертификат:	299004752751123544092799199322412791899
Владелец:	Суханов Сергей Михайлович
Действителен:	с 11.02.2025 по 07.05.2026

11.08.2025
(дата)

Ведомость участков леса с выявленными несоответствиями таксационным описаниям

Субъект Российской Федерации Кировская область Лесничество Нагорское
Участковое лесничество Симоновское Урочище (дача) _____

1	2	3	4	5	6	7	8	9	10	Таксационная характеристика								Заложено пробных площадей						
										11	12	13	14	15	16	17	18	19	20	21				
2001	112	11	4	Эксплуатационные леса	Эксплуатационные леса		ТО	х	х	1 ярус древостоя 5ЕЕЗБ 2ОС	Ель обыкновенная (европейская)	80	16	18	Ельник кисличный	0.5	3	150	0					
											Береза	50	21	18										
											Осина	50	22	20										
										Ф	1	4	1 ярус древостоя 5ЕЕЗБ 2ОС	Ель обыкновенная (европейская)		104					20	24	0.5	160
														Береза		74					21	20		
														Осина		74					22	24		
2015	91	21	19	Эксплуатационные леса	Эксплуатационные леса		ТО	х	х	1 ярус древостоя 5СО5 Б	Сосна обыкновенная	80	22	24	Сосняк майник-овочерничный	0.8	2	280	0					
											Береза	50	22	22										
										Ф	1	19	1 ярус древостоя 5СО5 Б	Сосна обыкновенная		90					22	24	0.6	210
														Береза		60					22	22		
2016	82	52	17.6	Защитные леса	Нерестощерные полосы лесов		ТО	х	х	1 ярус древостоя 7ЕЕЗБ	Ель обыкновенная (европейская)	160	22	28	Ельник долгом опный	0.7	4	260	0					
											Береза	120	24	28										
										Ф	1	2.5	1 ярус древостоя 7ЕЕЗБ	Ель обыкновенная (европейская)		160					22	28	0.7	260
														Береза		120					24	28		

Условные обозначения:

ТО - таксационные описания; Ф - фактическая характеристика лесного насаждения

Исполнитель работ по проведению лесопатологического обследования:

инженер-лесопатолог I
категории
(Руководитель юридического лица,
индивидуальный предприниматель,
гражданин, иное уполномоченное лицо)

СУХАНОВ СЕРГЕЙ
МИХАЙЛОВИЧ
(фамилия, имя, отчество
(последнее при наличии))

КИРОВСКОЕ ОБЛАСТНОЕ
ГОСУДАРСТВЕННОЕ
КАЗЕННОЕ УЧРЕЖДЕНИЕ
"КИРОВСКИЙ ЦЕНТР
ЛЕСНОГО ХОЗЯЙСТВА"
(организация)

+7 922 660-47-00
(телефон)

ДОКУМЕНТ ПОДПИСАН ЭЛЕКТРОННОЙ ПОДПИСЬЮ	
Сертификат:	299004752751123544092799199322412791899
Владелец:	Суханов Сергей Михайлович
Действителен:	с 11.02.2025 по 07.05.2026

(подпись)

11.08.2025
(дата)

Результаты проведения лесопатологического обследования лесных насаждений, поврежденных вредителями леса (хвое-листогрызущими) за август 2025 г.

Субъект Российской Федерации
Участковое лесничество

Кировская область
Симоновское

Лесничество
Урочище (дача)

Нагорское

1	2	3	4	5	6	7	Таксационная характеристика лесного насаждения									17	18	Распределение деревьев по степени объедания кроны, % от числа стволов				23
							8	9	10	11	12	13	14	15	16			19	20	21	22	
Номер квартала	Номер выдела	Площадь выдела, га	Целевое назначение лесов	Категория защитных лесов	Номер лесопатологического выдела	Площадь лесопатологического выдела, га	состав	порода	возраст	средняя высота, м	средний диаметр, см	тип леса	полнота	бонитет	запас, куб.м./га	Вид вредителя	Доля поврежденных деревьев, % от количества	до 25	25 - 50	25 - 50	более 75	Фаза развития вредителя

Исполнитель работ по проведению лесопатологического обследования:

инженер-лесопатолог I
категории
(Руководитель юридического лица,
индивидуальный предприниматель,
гражданин, иное уполномоченное лицо)

СУХАНОВ СЕРГЕЙ
МИХАЙЛОВИЧ
(фамилия, имя, отчество
(последнее при наличии))

КИРОВСКОЕ ОБЛАСТНОЕ
ГОСУДАРСТВЕННОЕ
КАЗЕННОЕ УЧРЕЖДЕНИЕ
"КИРОВСКИЙ ЦЕНТР
ЛЕСНОГО ХОЗЯЙСТВА"
(организация)

+7 922 660-47-00
(телефон)

**ДОКУМЕНТ ПОДПИСАН
ЭЛЕКТРОННОЙ ПОДПИСЬЮ**

Сертификат: 299004752751123544092799199322412791899
Владелец: Суханов Сергей Михайлович
Действителен: с 11.02.2025 по 07.05.2026

(подпись)

11.08.2025
(дата)

1	2	3	4	5	6	Доля усыхающих и погибших деревьев, %						Степень повреждения полога, %		16	17	Назначенные мероприятия			
						7	8	9	10	11	12	13	14			15	18	19	20
						усыхающие	свежий сухостой	старый сухостой	свежий ветровал	свежий бурелом	старый ветровал	старый бурелом	дефолиация	дехромация	Тип распределения поврежденных (погибших) деревьев (равномерное, групповое, куртинное, сплошное усыхание (повреждение)	Причины ослабления, повреждения	вид	площадь, га	Сроки проведения

Исполнитель работ по проведению лесопатологического обследования:

инженер-лесопатолог I
категории
(Руководитель юридического лица,
индивидуальный предприниматель,
гражданин, иное уполномоченное лицо)

СУХАНОВ СЕРГЕЙ
МИХАЙЛОВИЧ
(фамилия, имя, отчество
(последнее при наличии))

КИРОВСКОЕ ОБЛАСТНОЕ
ГОСУДАРСТВЕННОЕ
КАЗЕННОЕ УЧРЕЖДЕНИЕ
"КИРОВСКИЙ ЦЕНТР
ЛЕСНОГО ХОЗЯЙСТВА"
(организация)

+7 922 660-47-00
(телефон)

**ДОКУМЕНТ ПОДПИСАН
ЭЛЕКТРОННОЙ ПОДПИСЬЮ**

Сертификат: 299004752751123544092799199322412791899
Владелец: Суханов Сергей Михайлович
Действителен: с 11.02.2025 по 07.05.2026
(подпись)

11.08.2025
(дата)

Результаты проведения лесопатологического обследования лесных насаждений с использованием данных дистанционного зондирования Земли (авиационных и космических снимков)

Субъект Российской Федерации
Участковое лесничество

Кировская область
Симоновское

Лесничество
Урочище (дача)

Нагорское

1	2	3	4	5	Краткая таксационная характеристика лесных насаждений по данным лесоустройства								Краткая характеристика материалов дистанционного зондирования Земли					19	20	21
					6	7	8	9	10	11	12	13	14	15	16	17	18			
Номер квартала	Номер выдела	Площадь лесотаксационного выдела, га	Номер лесопатологического выдела	Площадь лесопатологического выдела, га	породный состав	средний возраст	средняя высота, м	средний диаметр, см	тип леса/тип лесорастительных условий	относительная полнота	бонитет	общий запас древесины, куб. м/га	Тип и наименование летательного аппарата	Наименование съемочной аппаратуры	Режим съемки (панхроматический/мультиспектральный/гиперспектральный/красный/БИК/ИК)	Пространственное разрешение (для каждого режима), м	Дата съемки (дд.мм.гггг)	Дата дешифрирования (дд.мм.гг)	Предполагаемая причина повреждения	Площадь повреждения, га

Исполнитель работ по проведению лесопатологического обследования:

инженер-лесопатолог I категории
(Руководитель юридического лица, индивидуальный предприниматель, гражданин, иное уполномоченное лицо)

СУХАНОВ СЕРГЕЙ МИХАЙЛОВИЧ
(фамилия, имя, отчество (последнее при наличии))

КИРОВСКОЕ ОБЛАСТНОЕ ГОСУДАРСТВЕННОЕ КАЗЕННОЕ УЧРЕЖДЕНИЕ "КИРОВСКИЙ ЦЕНТР ЛЕСНОГО ХОЗЯЙСТВА"
(организация)

+7 922 660-47-00
(телефон)

**ДОКУМЕНТ ПОДПИСАН
ЭЛЕКТРОННОЙ ПОДПИСЬЮ**

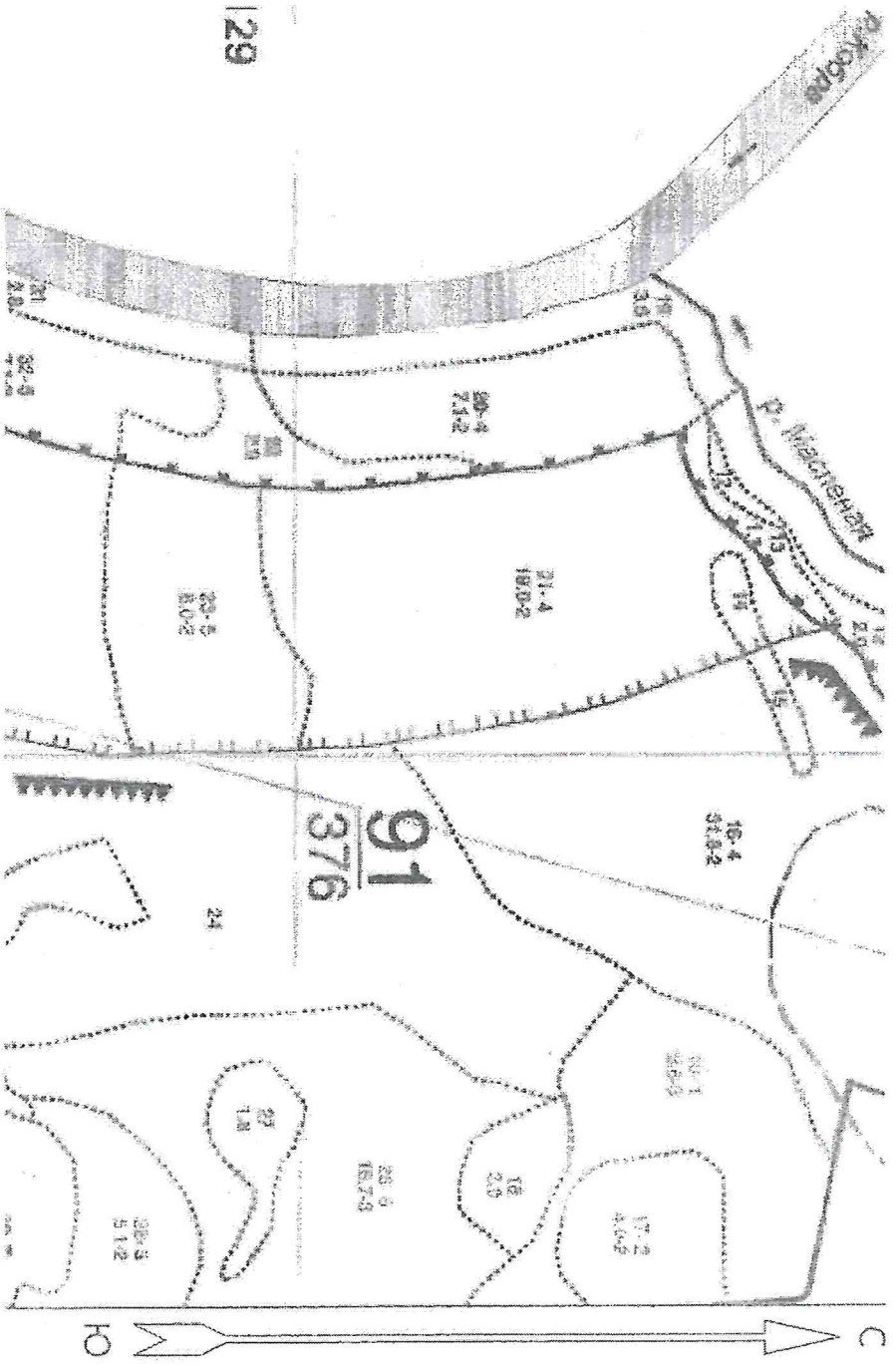
Сертификат: 299004752751123544092799199322412791899
Владелец: Суханов Сергей Михайлович
Действителен: с 11.02.2025 по 07.05.2026
(подпись)

11.08.2025
(дата)

Абрис участка леса

в кв. 91 выд. 21 лв 1 на площ. 19,0 га Нагорское лесничество Симоновское лесничество

Масштаб 1:25 000



Условные обозначения:

участок, намечаемый без назначения / выборочную санитарную рубку

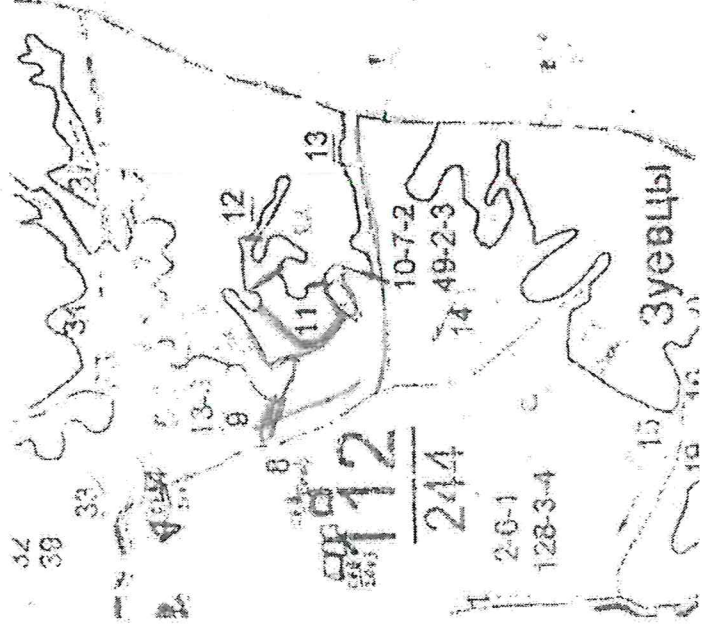
Исполнитель работ по проведению лесопатологического обследования:

ФИО Суханов С.М.

Абрис участка леса

в кв. 112 вид. 11 лв 1 на площ. 4,0 га Нагорское лесничество Симоновское лесничество

Масштаб 1:25 000




Условные обозначения:


участок, намечаемый без назначения / выборочную санитарную рубку

Исполнитель работ по проведению лесопатологического обследования:



ФИО _ Суханов С.М. _

Фотофиксация Симоновского участкового лесничества кв. 82 выд. 52 кв. 91 выд. 20,21 кв. 112 выд. 11









Исполнитель работ по проведению лесопатологического обследования:

ФИО _ Суханов С.М. _


Дата составления документа 11.08.2025 г. _

Категория защит. лесов: **Нерестощахранные полосы лесов**

Участковое лесничество: **Симоновское**

№ выдела	Площадь га	Состав. Подрост, подлесок, покров, почва, рельеф, особенности выдела. Отметка о порослевом происх. Наименование категорий незалес. земель. Хар. лесных культур. <small>Классификационная оценка</small>	Ярус	Высота яруса	Элемент леса	Возраст	Высота	Диаметр	Класс	Группа	Бонитет	Тип леса	Полнота	Запас сырораств. леса, кбм			Класс	Запас на выделе, кбм				Хозяйственные мероприятия	
														на I га	общий на выдел	в т.ч. по состав. породам		сухостоя (старого)	редин	единич. дер	Захламленность		
																					общая		ликвида
1	2	3	4	5	6	7	8	9	10	11	12	13	14	15	16	17	18	19	20	21	22	23	24
14	0.6	4Б4ОС2ОЛС	1	8	4 Б	20	8	6	2	2	2	ч	0.5	20	12	5							
					4 ОС							В3				5							
					2 ОЛС		6	4								2							
21	19	5С5Б	1	22	5 С	80	22	24	4	4	2	МЧ	0.8	280	5320	2660	1						
					5 Б	50	22	22				В3				2660	2						
		подрост: 10Е; (25); 2.5 м; 2 тыс.шт/га																					
23	8	7С3Б	1	23	7 С	85	23	26	5	5	2	МЧ	0.6	220	1760	1232	1						
					3 Б	50	24	28				В3				528	3						
		подрост: 10Е; (30); 2.5 м; 2 тыс.шт/га																					
33	13.6	9С1Б	1	25	9 С	90	25	32	5	5	2	МЧ	0.7	280	3808	3427	1						
					1 Б	50	24	28				В3				381	3						
		подрост: 10Е; (30); 2.5 м; 2 тыс.шт/га																					
35	6.3	8Е2Б	1	23	8 Е	160	23	28	8	7	3	ДМ	0.6	240	1512	1210	2						
					2 Б	90	25	32				В4				302	3						
		Особенности:, Состав неоднородный, Насаждения разновозрастные																					
36	11.8	6Б2ОС1С1Е	1	23	6 Б	80	23	26	8	6	2	ДМ	0.6	170	2006	1204	3						
					2 ОС			23	32			В4				401	4						
					1 С	150	23	26								201	1						
					1 Е			22	24							201	2						
		Особенности:, Состав неоднородный, Полнота неравномерная																					
41	10	4С3Е3Б	1	21	4 С	180	23	28	9	7	3	ДМ	0.7	230	2300	920	1						
					3 Е			19	22			В4				690	3						
					3 Б	90	21	22								690	3						
		Селекционная оценка:, Минусовые																					
42	2.7	8Б2Е	1	23	8 Б	110	24	32	11	7	3	ДМ	0.7	210	567	454	3						
					2 Е	170	21	24				В4				113	2						
		подрост: 10Е; (20); 2 м; 1 тыс.шт/га																					
		Селекционная оценка:, Минусовые																					
Итого:	72															17285	17285						
																Б 6223							
																ОС 406							
																ОЛС 2							
																С 8440							
																Е 2214							
Итого по кварталу:																78626	78626						

Пролодная рубка (25%)

Копия Верна


КОЛЛЕКТИВ СИМОНОВСКОЕ

КАТЕГОРИЯ ЗАЩИТНОСТИ ЭКСПЛУАТИРУЕМЫЕ ЛЕСА 3 ГРУППЫ

И	ИДЕНТИФИКАЦИЯ	СОСТАВ	ПОДРОСТ	ПОС	Я	ВЫ	ЭЛЕ	ПОЗ	ВЫ	ЦИ	КЛ	ГР	ВО	ТИП	ПОЛН	ЗАПАС	СЫР	РАСТ	КЛ	ЗАПАС	НА	ВЫДЕЛ	
М	МАРЬ	ДЛЕСОК	ПОКРОВ	ПОЧ	СО	МЕНТ					АС	УП			ОТА	ЛЕСА	БЕС	МЗ	АС				
А	ГА	ВА	РЕЛЬЕФ	ОСОБЕНН	Р	ТА	РА	СО	АМ	С	ПА	НИ	ЛЕСА		СУММ	НА	ОБЩИЙ	В	Т	Ч	ХО	РЕ	ЕДИ
		ОСТА	ВЫДЕЛА	ОТМЕТ	ДЕ										А	ПЛ		ПО	ТО	СТОЯ	ДЛИН	ВЫХ	
		КА	О	ПОРОСЛЕВОМ	У	Я	СА	СТ	ТА	ЕТ	ВО	ВО	ТЕ		ОЩА	1	НА	СОС	РА		(СТА	ДЕ	
		ПРОИСХ	ВАИМЕН	КАТ	РУ						ЗР	ЗР		ТЛУ	ДЕЯ		ТАВ	РН					
		БР	НЕЗАЛЕС	ЗЕМЕЛЬ	С	СА					Р	АС	АС	Т	СЕЧЕ	ГА	ВЫДЕЛ	ЛЯЮ	ОС	РО		РЕВЬ	
		ХАР	ЛЕСНЫХ	КУЛЬТУР							ТА	ТА			НИЙ		ШИМ	ТИ	ГО			ЕВ	
		КАДАСТРОВ	ОЦЕНКА																				

1	2	3	4	5	6	7	8	9	10	11	12	13	14	15	16	17	18	19	20	21
---	---	---	---	---	---	---	---	---	----	----	----	----	----	----	----	----	----	----	----	----

У	1,0	ПОДЛЕСОК: ШП МЖ Р СР.ГУСТ НАСАЖДЕНИЯ ИЗ ПОДРОСТА 4ЕЗБЗОО	1	3	Е	15	5	4	1	1	3	Ч	0,4	1	1	1							
					Б	5						БЗ											
					ОС																		
10	49,0	ПОДЛЕСОК: ШП МЖ Р СР.ГУСТ 5БЗОО2Е+С+Б	1	23	Б	65	22	20	7	4	2	К	0,6	17	633	416	2						
					ОС		23	20				ОЗ					250	3					
					Е	120	23	20									160	1					
					Б	32																	

11	4,0	ПОДРОСТ: 10Е (32) 2,5 м, 1,5 тыс.шт/га ПОДЛЕСОК: МЖ СР.ГУСТ СОСТАВ НЕОДНОРОДНЫЙ, РАСПОЛОЖ. ПОРОД. КУРТЯННО-ГРУП., ПОЛНОТА В КУРТИНАХ, ВЫШЕ СРЕДНЕЙ	1	19	Е	60	16	16	3	2	3	К	0,5	15	60	30							
					Б	56	21	18				ОЗ					18						
					ОС		22	24									12						

12	2,2	ПОДЛЕСОК: МЖ СР.ГУСТ СОСТАВ НЕОДНОРОДНЫЙ, РАСПОЛОЖ. ПОРОД. КУРТЯННО-ГРУП., ПОЛНОТА НЕРАВНОМЕРНАЯ	1	18	Б	50	23	16	5	2	2	К	0,7	14	31	16							
					Б	35	16	12				ОЗ				18							

13	2,2	ПОДЛЕСОК: МЖ ШП Р РЕПКИИ	1	19	Б	50	19	16	5	2	2	К	0,5	11	24	16							
					ОС		20	20				ОЗ				5							
14	4,0	ПОДЛЕСОК: МЖ СР.ГУСТ ТИП ЛЕСА ВАРИИРУЕТ НАСАЖДЕНИЯ ИЗ ПОДРОСТА																					

Получа Верни
[Signature]