

УТВЕРЖДАЮ:

Заместитель министра лесного хозяйства Кировской области

\_\_\_\_\_  
(подпись)

Соколов Станислав Владимирович

\_\_\_\_\_  
(фамилия, имя и отчество (при наличии))

15.07.2025

\_\_\_\_\_  
(дата)



Акт  
лесопатологического обследования № 36

лесных насаждений Пинюгское (лесничество)  
Кировская область (субъект Российской Федерации)

Способ лесопатологического обследования: 1. Визуальный   
2. Инструментальный

Место проведения:

Участковое лесничество	Урочище	Квартал	Выдел	Площадь выдела, га	Лесопатологический выдел	Площадь лесопатологического выдела, га
Щеткинское сельское		94	57	4.5	1	0.7
Щеткинское сельское		94	58	0.9	1	0.02

Лесопатологическое обследование проведено на общей площади 0.72 га.

Кадастровый номер участка:

\_\_\_\_\_  
(для участков, предоставленных в постоянное (бессрочное) пользование, аренду)

Документ о праве пользования:

\_\_\_\_\_  
Договор аренды лесного участка, 04.06.2025, ФДА 398666  
(тип документа о праве пользования, дата, номер, вид разрешенного вида использования)



Дата проведения обследования: 26.05.2025

Исполнитель работ по проведению лесопатологического обследования:

<u>инженер-лесопатолог I категории</u> (Руководитель юридического лица, индивидуальный предприниматель, гражданин, иное уполномоченное лицо)	<u>СУХАНОВ СЕРГЕЙ МИХАЙЛОВИЧ</u> (фамилия, имя, отчество (последнее при наличии))	<u>КИРОВСКОЕ ОБЛАСТНОЕ ГОСУДАРСТВЕННОЕ КАЗЕННОЕ УЧРЕЖДЕНИЕ "КИРОВСКИЙ ЦЕНТР ЛЕСНОГО ХОЗЯЙСТВА"</u> (организация)	<u>+7 922 660-47-00</u> (телефон)	<table border="1"><tr><td colspan="2" style="text-align: center;"><b>ДОКУМЕНТ ПОДПИСАН ЭЛЕКТРОННОЙ ПОДПИСЬЮ</b></td></tr><tr><td>Сертификат:</td><td>299004752751123544092799199322412791899</td></tr><tr><td>Владелец:</td><td>Суханов Сергей Михайлович</td></tr><tr><td>Действителен:</td><td>с 11.02.2025 по 07.05.2026</td></tr></table> (подпись)	<b>ДОКУМЕНТ ПОДПИСАН ЭЛЕКТРОННОЙ ПОДПИСЬЮ</b>		Сертификат:	299004752751123544092799199322412791899	Владелец:	Суханов Сергей Михайлович	Действителен:	с 11.02.2025 по 07.05.2026	<u>09.06.2025</u> (дата)
<b>ДОКУМЕНТ ПОДПИСАН ЭЛЕКТРОННОЙ ПОДПИСЬЮ</b>													
Сертификат:	299004752751123544092799199322412791899												
Владелец:	Суханов Сергей Михайлович												
Действителен:	с 11.02.2025 по 07.05.2026												



Дата проведения обследования: 26.05.2025

Исполнитель работ по проведению лесопатологического обследования:

инженер-лесопатолог I  
категории  
(Руководитель юридического лица,  
индивидуальный предприниматель,  
гражданин, иное уполномоченное лицо)

СУХАНОВ СЕРГЕЙ  
МИХАЙЛОВИЧ  
(фамилия, имя, отчество  
(последнее при наличии))

КИРОВСКОЕ ОБЛАСТНОЕ  
ГОСУДАРСТВЕННОЕ  
КАЗЕННОЕ УЧРЕЖДЕНИЕ  
"КИРОВСКИЙ ЦЕНТР  
ЛЕСНОГО ХОЗЯЙСТВА"  
(организация)

+7 922 660-47-00  
(телефон)

<b>ДОКУМЕНТ ПОДПИСАН ЭЛЕКТРОННОЙ ПОДПИСЬЮ</b>	
Сертификат:	299004752751123544092799199322412791899
Владелец:	Суханов Сергей Михайлович
Действителен:	с 11.02.2025 по 07.05.2026

09.06.2025  
(дата)

**Ведомость участков леса с выявленными несоответствиями таксационным описаниям**

Субъект Российской Федерации Кировская область Лесничество Пинюгское  
Участковое лесничество Щеткинское сельское Урочище (дача) \_\_\_\_\_

Год проведения лесоустройства	Номер квартала	Номер выдела	Площадь выдела, га	Целевое назначение лесов	Категория защитных лесов	ОЗУ	Источник данных	Номер лесопатологического выдела	Площадь лесопатологического выдела, га	Таксационная характеристика								Заложено пробных площадей		
										состав	порода	возраст, лет	средняя высота, м	средний диаметр, см	тип леса	полнота	бонитет	запас, куб. м /га	количество, шт.	Общая площадь, га
1	2	3	4	5	6	7	8	9	10	11	12	13	14	15	16	17	18	19	20	21

Условные обозначения:

ТО - таксационные описания; Ф - фактическая характеристика лесного насаждения

Исполнитель работ по проведению лесопатологического обследования:

инженер-лесопатолог I  
категории  
(Руководитель юридического лица,  
индивидуальный предприниматель,  
гражданин, иное уполномоченное лицо)

СУХАНОВ СЕРГЕЙ  
МИХАЙЛОВИЧ  
(фамилия, имя, отчество  
(последнее при наличии))

КИРОВСКОЕ ОБЛАСТНОЕ  
ГОСУДАРСТВЕННОЕ  
КАЗЕННОЕ УЧРЕЖДЕНИЕ  
"КИРОВСКИЙ ЦЕНТР  
ЛЕСНОГО ХОЗЯЙСТВА"  
(организация)

+7 922 660-47-00  
(телефон)

**ДОКУМЕНТ ПОДПИСАН  
ЭЛЕКТРОННОЙ ПОДПИСЬЮ**

Сертификат: 299004752751123544092799199322412791899  
Владелец: Суханов Сергей Михайлович  
Действителен: с 11.02.2025 по 07.05.2026

(подпись)

09.06.2025  
(дата)





Условные обозначения:

Н - деревья не подлежат рубке; Р - деревья подлежат рубке.

Исполнитель работ по проведению лесопатологического обследования:

инженер-лесопатолог I  
категории  
(Руководитель юридического лица,  
индивидуальный предприниматель,  
гражданин, иное уполномоченное лицо)

СУХАНОВ СЕРГЕЙ  
МИХАЙЛОВИЧ  
(фамилия, имя, отчество  
(последнее при наличии))

КИРОВСКОЕ ОБЛАСТНОЕ  
ГОСУДАРСТВЕННОЕ  
КАЗЕННОЕ УЧРЕЖДЕНИЕ  
"КИРОВСКИЙ ЦЕНТР  
ЛЕСНОГО ХОЗЯЙСТВА"  
(организация)

+7 922 660-47-00  
(телефон)

<b>ДОКУМЕНТ ПОДПИСАН ЭЛЕКТРОННОЙ ПОДПИСЬЮ</b>	
Сертификат:	299004752751123544092799199322412791899
Владелец:	Суханов Сергей Михайлович
Действителен:	с 11.02.2025 по 07.05.2026
	(подпись)

09.06.2025  
(дата)

Результаты проведения лесопатологического обследования лесных насаждений, поврежденных вредителями леса (хвое-листогрызущими) за май 2025 г.

Субъект Российской Федерации  
Участковое лесничество

Кировская область  
Щеткинское сельское

Лесничество  
Урочище (дача)

Пинногское

1	2	3	4	5	6	7	Таксационная характеристика лесного насаждения										18	Распределение деревьев по степени объедания кроны, % от числа стволов				23
							8	9	10	11	12	13	14	15	16	17		19	20	21	22	
							состав	порода	возраст	средняя высота, м	средний диаметр, см	тип леса	полнота	бонитет	запас, куб.м./га	Вид вредителя	Доля поврежденных деревьев, % от количества	до 25	25 - 50	25 - 50	более 75	Фаза развития вредителя

Исполнитель работ по проведению лесопатологического обследования:

инженер-лесопатолог I  
категории  
(Руководитель юридического лица,  
индивидуальный предприниматель,  
гражданин, иное уполномоченное лицо)

СУХАНОВ СЕРГЕЙ  
МИХАЙЛОВИЧ  
(фамилия, имя, отчество  
(последнее при наличии))

КИРОВСКОЕ ОБЛАСТНОЕ  
ГОСУДАРСТВЕННОЕ  
КАЗЕННОЕ УЧРЕЖДЕНИЕ  
"КИРОВСКИЙ ЦЕНТР  
ЛЕСНОГО ХОЗЯЙСТВА"  
(организация)

+7 922 660-47-00  
(телефон)

**ДОКУМЕНТ ПОДПИСАН  
ЭЛЕКТРОННОЙ ПОДПИСЬЮ**  
Сертификат: 299004752751123544092799199322412791899  
Владелец: Суханов Сергей Михайлович  
Действителен: с 11.02.2025 по 07.05.2026  
(подпись)

09.06.2025  
(дата)



1	2	3	4	5	6	Доля усыхающих и погибших деревьев, %						Степень повреждения полога, %		16	17	Назначенные мероприятия			
						7	8	9	10	11	12	13	14			15	18	19	20
Номер квартала	Номер выдела	Номер лесопатологического выдела	Площадь лесопатологического выдела, га	Перечень таксационных выделов, входящих в лесопатологический выдел	Повреждаемая порода	усыхающие	свежий сухостой	старый сухостой	свежий ветровал	свежий бурелом	старый ветровал	старый бурелом	дефолиация	дехромация	Тип распределения поврежденных (погибших) деревьев (равномерное, групповое, куртинное, сплошное усыхание (повреждение))	Причины ослабления, повреждения	ВИД	площадь, га	Сроки проведения

Исполнитель работ по проведению лесопатологического обследования:

инженер-лесопатолог I категории  
(Руководитель юридического лица, индивидуальный предприниматель, гражданин, иное уполномоченное лицо)

СУХАНОВ СЕРГЕЙ МИХАЙЛОВИЧ  
(фамилия, имя, отчество (последнее при наличии))

КИРОВСКОЕ ОБЛАСТНОЕ ГОСУДАРСТВЕННОЕ КАЗЕННОЕ УЧРЕЖДЕНИЕ "КИРОВСКИЙ ЦЕНТР ЛЕСНОГО ХОЗЯЙСТВА"  
(организация)

+7 922 660-47-00  
(телефон)

<b>ДОКУМЕНТ ПОДПИСАН ЭЛЕКТРОННОЙ ПОДПИСЬЮ</b>	
Сертификат:	299004752751123544092799199322412791899
Владелец:	Суханов Сергей Михайлович
Действителен:	с 11.02.2025 по 07.05.2026

(подпись)

09.06.2025  
(дата)

Результаты проведения лесопатологического обследования лесных насаждений с использованием данных дистанционного зондирования Земли (авиационных и космических снимков)

Субъект Российской Федерации  
Участковое лесничество

Кировская область  
Щеткинское сельское

Лесничество  
Урочище (дача)

Пиногское  
\_\_\_\_\_

1	2	3	4	5	Краткая таксационная характеристика лесных насаждений по данным лесоустройства								Краткая характеристика материалов дистанционного зондирования Земли					19	20	21
					6	7	8	9	10	11	12	13	14	15	16	17	18			
Номер квартала	Номер выдела	Площадь лесотаксационного выдела, га	Номер лесопатологического выдела	Площадь лесопатологического выдела, га	породный состав	средний возраст	средняя высота, м	средний диаметр, см	тип леса/тип лесорастительных условий	относительная полнота	бонитет	общий запас древесины, куб. м/га	Тип и наименование летательного аппарата	Наименование съемочной аппаратуры	Режим съемки (панхроматический/мультиспектральный/гиперспектральный/красный/БИК/ИК)	Пространственное разрешение (для каждого режима), м	Дата съемки (дд.мм.гггг)	Дата дешифрирования (дд.мм.гг)	Предполагаемая причина повреждения	Площадь повреждения, га

Исполнитель работ по проведению лесопатологического обследования:

инженер-лесопатолог I  
категории  
(Руководитель юридического лица,  
индивидуальный предприниматель,  
гражданин, иное уполномоченное лицо)

**СУХАНОВ СЕРГЕЙ  
МИХАЙЛОВИЧ**  
(фамилия, имя, отчество  
(последнее при наличии))

КИРОВСКОЕ ОБЛАСТНОЕ  
ГОСУДАРСТВЕННОЕ  
КАЗЕННОЕ УЧРЕЖДЕНИЕ  
"КИРОВСКИЙ ЦЕНТР  
ЛЕСНОГО ХОЗЯЙСТВА"  
(организация)

+7 922 660-47-00  
(телефон)

<b>ДОКУМЕНТ ПОДПИСАН ЭЛЕКТРОННОЙ ПОДПИСЬЮ</b>	
Сертификат:	299004752751123544092799199322412791899
Владелец:	Суханов Сергей Михайлович
Действителен:	с 11.02.2025 по 07.05.2026

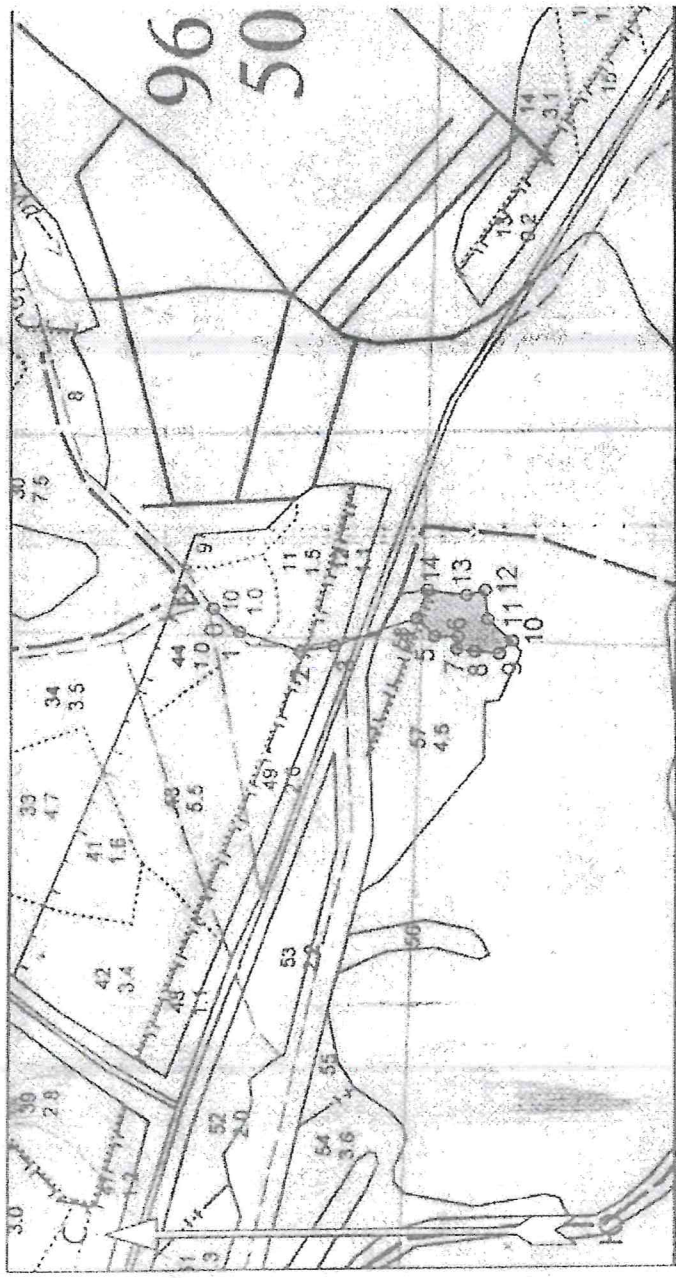
(подпись)

09.06.2025  
(дата)

### Абрис участка леса

в кв. 94 выд. 57 лв 1 на площ. 0,7 га выд. 58 лв 1 на площ. 0,02 га Пинюгское лесничество  
Щеткинское сельское участковое лесничество


Масштаб 1:10 000



Условные обозначения:

участок, намечаемый без назначения / выборочную санитарную рубку


Исполнитель работ по проведению лесопатологического обследования:

ФИО Суханов С.М. Подпись 

Дата составления документа 29.05.2025 г. \_\_\_\_\_

Фотофиксация Щеткинского сельского участкового лесничества кв. 94 выд. 57,58





Широта: 60.210338

Долгота: 47.53535


Точність: 2.1 м

Время: 26 мая 2025 13:11

кв 94 в 57



Широта: 60.210873  
Долгота: 47.636068  
Точность: 1.5 м  
Время: 26 Мар 2025 12:57  
№ 94 в 58



Широта: 60.210323

Долгота: 47.535438

Точность: 1.5 м

Время: 26 мая 2025 13:13

КВ 94 в 57

Created by NoteCam

№ выдела	Площадь	Состав подрост, подлесок, покров, почва, рельеф, особенности выдела. Отметка о порослевом проехе. Наименование категорий нецелев. земель. Хар. лесных культур.	ЯРУС	Высота	Элемент леса	Выраст	Высота	Диаметр	Класс	Группа	Бонитет	Тип леса	Площадь	Запас сырья раст. леса, кубм			Класс	Запас на выделе, кубм					Хозяйственные мероприятия	
														на I га	общий на выдел	в т.ч. по состав. породам		то-варности	сухостоя (старого)	редин	единиц дер	Захламленность		
																						общая		ликвида
1	2	3	4	5	6	7	8	9	10	11	12	13	14	15	16	17	18	19	20	21	22	23	24	

57 4.5 6С2С2Е 1 22 6С 75 22 24 4 4 2 СЧ 0.6 210 945 567 1  
 2С 115 24 28 АЗ 189 1  
 2Е 75 21 22 189 1

подрост: 10Е, (30); 2 м, 2.5 г/га подрост: Р КЛН Редкий  
 Особенности: Насаждения разновозрастные

58 0.9 6С2С2Е 1 22 6С 75 22 24 4 4 2 СЧ 0.6 210 189 113 1  
 2С 115 24 28 АЗ 38 1  
 2Е 75 21 22 38 1

подрост: 10Е, (30); 2 м, 2.5 г/га подрост: Р КЛН Редкий  
 озу: опушки леса, примыкающие к дорогам  
 Особенности: Насаждения разновозрастные

Итого:  
40

7279 7263 16  
 С 4775  
 Е 1708  
 Б 774  
 ОС 2  
 ОЛС 20

Юлия Верна 