

УТВЕРЖДАЮ:

Заместитель министра лесного хозяйства Кировской области

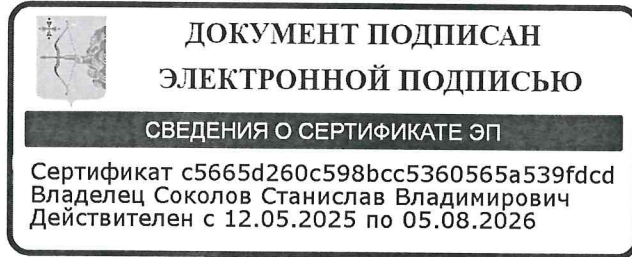
должность

Соколов Станислав Владимирович

фамилия, имя и отчество (при наличии)

18.09.2025

дата



Акт
лесопатологического обследования № 85

лесных насаждений Парковое (лесничество)
Кировская область (субъект Российской Федерации)

Способ лесопатологического обследования: 1. Визуальный

2. Инструментальный

Место проведения:

Участковое лесничество	Урочище	Квартал	Выдел	Площадь выдела, га	Лесопатологический выдел	Площадь лесопатологического выдела, га
Рубежницкое сельское		24	3	3.1	1	3.1
Рубежницкое сельское		24	30	1.1	1	1.1
Рубежницкое сельское		24	31	46.6	1	46.6
Рубежницкое сельское		24	12	3.4	1	3.4
Рубежницкое сельское		24	17	30	1	30
Рубежницкое сельское		24	26	6.8	1	6.8
Рубежницкое сельское		24	29	1.1	1	1.1
Рубежницкое сельское		24	28	0.7	1	0.7

Лесопатологическое обследование проведено на общей площади 92.8 га.

Кадастровый номер участка:

(для участков, предоставленных в постоянное (бессрочное) пользование, аренду)

Документ о праве пользования:

Договор аренды лесного участка, 04.06.2025, ФДА 398666

(тип документа о праве пользования, дата, номер, вид разрешенного вида использования)

Дата проведения обследования: 01.09.2025

Исполнитель работ по проведению лесопатологического обследования:

инженер-лесопатолог I
категории
(Руководитель юридического лица,
индивидуальный предприниматель,
гражданин, иное уполномоченное лицо)

СУХАНОВ СЕРГЕЙ
МИХАЙЛОВИЧ
(фамилия, имя, отчество
(последнее при наличии))

КИРОВСКОЕ ОБЛАСТНОЕ
ГОСУДАРСТВЕННОЕ
КАЗЕННОЕ УЧРЕЖДЕНИЕ
"КИРОВСКИЙ ЦЕНТР
ЛЕСНОГО ХОЗЯЙСТВА"
(организация)

+7 922 660-47-00
(телефон)

ДОКУМЕНТ ПОДПИСАН ЭЛЕКТРОННОЙ ПОДПИСЬЮ	
Сертификат:	299004752751123544092799199322412791899
Владелец:	Суханов Сергей Михайлович
Действителен:	с 11.02.2025 по 07.05.2026

15.09.2025
(дата)

Дата проведения обследования: 01.09.2025

Исполнитель работ по проведению лесопатологического обследования:

инженер-лесопатолог I
категории
(Руководитель юридического лица,
индивидуальный предприниматель,
гражданин, иное уполномоченное лицо)

СУХАНОВ СЕРГЕЙ
МИХАЙЛОВИЧ
(фамилия, имя, отчество
(последнее при наличии))

КИРОВСКОЕ ОБЛАСТНОЕ
ГОСУДАРСТВЕННОЕ
КАЗЕННОЕ УЧРЕЖДЕНИЕ
"КИРОВСКИЙ ЦЕНТР
ЛЕСНОГО ХОЗЯЙСТВА"
(организация)

+7 922 660-47-00
(телефон)

ДОКУМЕНТ ПОДПИСАН ЭЛЕКТРОННОЙ ПОДПИСЬЮ	
Сертификат:	299004752751123544092799199322412791899
Владелец:	Суханов Сергей Михайлович
Действителен:	с 11.02.2025 по 07.05.2026

15.09.2025
(дата)

Дата проведения обследования: 01.09.2025

Исполнитель работ по проведению лесопатологического обследования:

инженер-лесопатолог I
категории
(Руководитель юридического лица,
индивидуальный предприниматель,
гражданин, иное уполномоченное лицо)

СУХАНОВ СЕРГЕЙ
МИХАЙЛОВИЧ
(фамилия, имя, отчество
(последнее при наличии))

КИРОВСКОЕ ОБЛАСТНОЕ
ГОСУДАРСТВЕННОЕ
КАЗЕННОЕ УЧРЕЖДЕНИЕ
"КИРОВСКИЙ ЦЕНТР
ЛЕСНОГО ХОЗЯЙСТВА"
(организация)

+7 922 660-47-00
(телефон)

ДОКУМЕНТ ПОДПИСАН ЭЛЕКТРОННОЙ ПОДПИСЬЮ	
Сертификат:	299004752751123544092799199322412791899
Владелец:	Суханов Сергей Михайлович
Действителен:	с 11.02.2025 по 07.05.2026
	(подпись)

15.09.2025
(дата)

Дата проведения обследования: 01.09.2025

Исполнитель работ по проведению лесопатологического обследования:

инженер-лесопатолог I
категории
(Руководитель юридического лица,
индивидуальный предприниматель,
гражданин, иное уполномоченное лицо)

СУХАНОВ СЕРГЕЙ
МИХАЙЛОВИЧ
(фамилия, имя, отчество
(последнее при наличии))

КИРОВСКОЕ ОБЛАСТНОЕ
ГОСУДАРСТВЕННОЕ
КАЗЕННОЕ УЧРЕЖДЕНИЕ
"КИРОВСКИЙ ЦЕНТР
ЛЕСНОГО ХОЗЯЙСТВА"
(организация)

+7 922 660-47-00
(телефон)

ДОКУМЕНТ ПОДПИСАН ЭЛЕКТРОННОЙ ПОДПИСЬЮ	
Сертификат:	299004752751123544092799199322412791899
Владелец:	Суханов Сергей Михайлович
Действителен:	с 11.02.2025 по 07.05.2026

15.09.2025
(дата)

Дата проведения обследования: 01.09.2025

Исполнитель работ по проведению лесопатологического обследования:

инженер-лесопатолог I
категории
(Руководитель юридического лица,
индивидуальный предприниматель,
гражданин, иное уполномоченное лицо)

СУХАНОВ СЕРГЕЙ
МИХАЙЛОВИЧ
(фамилия, имя, отчество
(последнее при наличии))

КИРОВСКОЕ ОБЛАСТНОЕ
ГОСУДАРСТВЕННОЕ
КАЗЕННОЕ УЧРЕЖДЕНИЕ
"КИРОВСКИЙ ЦЕНТР
ЛЕСНОГО ХОЗЯЙСТВА"
(организация)

+7 922 660-47-00
(телефон)

ДОКУМЕНТ ПОДПИСАН ЭЛЕКТРОННОЙ ПОДПИСЬЮ	
Сертификат:	299004752751123544092799199322412791899
Владелец:	Суханов Сергей Михайлович
Действителен:	с 11.02.2025 по 07.05.2026

15.09.2025
(дата)

Дата проведения обследования: 01.09.2025

Исполнитель работ по проведению лесопатологического обследования:

инженер-лесопатолог I
категории
(Руководитель юридического лица,
индивидуальный предприниматель,
гражданин, иное уполномоченное лицо)

СУХАНОВ СЕРГЕЙ
МИХАЙЛОВИЧ
(фамилия, имя, отчество
(последнее при наличии))

КИРОВСКОЕ ОБЛАСТНОЕ
ГОСУДАРСТВЕННОЕ
КАЗЕННОЕ УЧРЕЖДЕНИЕ
"КИРОВСКИЙ ЦЕНТР
ЛЕСНОГО ХОЗЯЙСТВА"
(организация)

+7 922 660-47-00
(телефон)

ДОКУМЕНТ ПОДПИСАН ЭЛЕКТРОННОЙ ПОДПИСЬЮ	
Сертификат:	299004752751123544092799199322412791899
Владелец:	Суханов Сергей Михайлович
Действителен:	с 11.02.2025 по 07.05.2026

15.09.2025
(дата)

(подпись)

Дата проведения обследования: 01.09.2025

Исполнитель работ по проведению лесопатологического обследования:

инженер-лесопатолог I
категории
(Руководитель юридического лица,
индивидуальный предприниматель,
гражданин, иное уполномоченное лицо)

СУХАНОВ СЕРГЕЙ
МИХАЙЛОВИЧ
(фамилия, имя, отчество
(последнее при наличии))

КИРОВСКОЕ ОБЛАСТНОЕ
ГОСУДАРСТВЕННОЕ
КАЗЕННОЕ УЧРЕЖДЕНИЕ
"КИРОВСКИЙ ЦЕНТР
ЛЕСНОГО ХОЗЯЙСТВА"
(организация)

+7 922 660-47-00
(телефон)

ДОКУМЕНТ ПОДПИСАН ЭЛЕКТРОННОЙ ПОДПИСЬЮ	
Сертификат:	299004752751123544092799199322412791899
Владелец:	Суханов Сергей Михайлович
Действителен:	с 11.02.2025 по 07.05.2026

(подпись)

15.09.2025
(дата)

Дата проведения обследования: 01.09.2025

Исполнитель работ по проведению лесопатологического обследования:

инженер-лесопатолог I
категории
(Руководитель юридического лица,
индивидуальный предприниматель,
гражданин, иное уполномоченное лицо)

СУХАНОВ СЕРГЕЙ
МИХАЙЛОВИЧ
(фамилия, имя, отчество
(последнее при наличии))

КИРОВСКОЕ ОБЛАСТНОЕ
ГОСУДАРСТВЕННОЕ
КАЗЕННОЕ УЧРЕЖДЕНИЕ
"КИРОВСКИЙ ЦЕНТР
ЛЕСНОГО ХОЗЯЙСТВА"
(организация)

+7 922 660-47-00
(телефон)

ДОКУМЕНТ ПОДПИСАН ЭЛЕКТРОННОЙ ПОДПИСЬЮ	
Сертификат:	299004752751123544092799199322412791899
Владелец:	Суханов Сергей Михайлович
Действителен:	с 11.02.2025 по 07.05.2026

15.09.2025
(дата)

Ведомость участков леса с выявленными несоответствиями таксационным описаниям

Субъект Российской Федерации Кировская область Лесничество Парковое
Участковое лесничество Рубежницкое сельское Урочище (дача) _____

Год проведения лесоустройства	Номер квартала	Номер выдела	Площадь выдела, га	Целевое назначение лесов	Категория защитных лесов	ОЗУ	Источник данных	Номер лесопатологического выдела	Площадь лесопатологического выдела, га	Таксационная характеристика								Заложено пробных площадей		
										состав	порода	возраст, лет	средняя высота, м	средний диаметр, см	тип леса	полнота	бонитет	запас, куб. м /га	количество, шт.	Общая площадь, га
1	2	3	4	5	6	7	8	9	10	11	12	13	14	15	16	17	18	19	20	21
2016	24	29	1.1	Защитные леса	Леса, расположенные в защитных полосах лесов	Участки лесов вокруг поселков городского типа, сельских населенных пунктов	ТО	х	х	1 ярус древо стоя 4Б2Е Е2Л1 ЕЕ1О С	Ель обыкновенная (европейская)	70	19	22	Разнотравно-кустарниковый ельник с кленом желтым	0.7	2	180	0	
											Лиственница	70	19	22						
											Ель обыкновенная (европейская)	40	15	16						
											Береза	40	21	24						
											Осина	40	21	24						
							Ф	1	1.1	1 ярус древо стоя 4Б2Е Е2Л1 ЕЕ1О СП	Ель обыкновенная (европейская)	70	19	22		0.7		180		
											Лиственница	70	19	22						
											Ель обыкновенная (европейская)	40	15	16						
											Береза	40	21	24						
											Осина	40	21	24						
			Пихта	60	19	21														

Условные обозначения:

ТО - таксационные описания; Ф - фактическая характеристика лесного насаждения

Исполнитель работ по проведению лесопатологического обследования:

инженер-лесопатолог I
категории
(Руководитель юридического лица,
индивидуальный предприниматель,
гражданин, иное уполномоченное лицо)

СУХАНОВ СЕРГЕЙ
МИХАЙЛОВИЧ
(фамилия, имя, отчество
(последнее при наличии))

КИРОВСКОЕ ОБЛАСТНОЕ
ГОСУДАРСТВЕННОЕ
КАЗЕННОЕ УЧРЕЖДЕНИЕ
"КИРОВСКИЙ ЦЕНТР
ЛЕСНОГО ХОЗЯЙСТВА"
(организация)

+7 922 660-47-00
(телефон)

ДОКУМЕНТ ПОДПИСАН ЭЛЕКТРОННОЙ ПОДПИСЬЮ	
Сертификат:	299004752751123544092799199322412791899
Владелец:	Суханов Сергей Михайлович
Действителен:	с 11.02.2025 по 07.05.2026

15.09.2025
(дата)

1	2	3	4	5	6	7	8	Таксационная характеристика лесного насаждения									18	Распределение деревьев по категориям состояния, % от запаса												33	Назначенные мероприятия							
								9	10	11	12	13	14	15	16	17		без признаков ослабления		ослабленные		сильно ослабленные		усыхающие		27	28	29	30		31	32	34	35	36			
																		Н	Р	Н	Р	Н	Р	Н	Р													
Номер квартала	Номер выдела	Площадь выдела, га	Целевое назначение лесов	Категория защитных лесов	ОЗУ	Номер лесопатологического выдела	Площадь лесопатологического выдела, га	состав	порода	возраст	средняя высота, м	средний диаметр, см	тип леса	полнота	бонитет	запас, куб.м./га	Число деревьев на временной пробной площади, шт.	Н	Р	Н	Р	Н	Р	Н	Р	свежий сухой	свежий ветровал	свежий бурелом	старый сухой	старый ветровал	старый бурелом	Причина ослабления, повреждения	Подлежит рубке, % от запаса	ВИД	площадь, га			
				полосах лесов	городского типа, сельских населенных пунктов			ев ост оя 6Б 20 С1 ЕЕ 1Е Е	на Ель обыкновенная (европейская)	60	19	22					98																					
									Ель обыкновенная (европейская)	40	14	16					100																					
24	31	46.6	Защитные леса	Леса, расположенные в зеленых зонах	Участки лесов вокруг поселков городского типа, сельских населенных пунктов	1	46.6	1 яр ус др ев ост оя 5Е Е2 С О2 П1 О С	Ель обыкновенная (европейская)	90	22	26	Ельник кисличный	0.5	3	180	97												3					3				
									Сосна обыкновенная	90	23	30					100																					
									Пихта	90	22	26					98												2					2				

Результаты проведения лесопатологического обследования лесных насаждений, поврежденных вредителями леса (хвост-листогрызущими) за сентябрь 2025 г.

Субъект Российской Федерации
Участковое лесничество

Кировская область
Рубежницкое сельское

Лесничество
Урочище (дача)

Парковое

1	2	3	4	5	6	7	Таксационная характеристика лесного насаждения									17	18	Распределение деревьев по степени объедания кроны, % от числа стволов				23
							8	9	10	11	12	13	14	15	16			19	20	21	22	
Номер квартала	Номер выдела	Площадь выдела, га	Целевое назначение лесов	Категория защитных лесов	Номер лесопатологического выдела	Площадь лесопатологического выдела, га	состав	порода	возраст	средняя высота, м	средний диаметр, см	тип леса	полнота	бонитет	запас, куб.м./га	Вид вредителя	Доля поврежденных деревьев, % от количества	до 25	25 - 50	25 - 50	более 75	Фаза развития вредителя

Исполнитель работ по проведению лесопатологического обследования:

инженер-лесопатолог I
категории
(Руководитель юридического лица,
индивидуальный предприниматель,
гражданин, иное уполномоченное лицо)

СУХАНОВ СЕРГЕЙ
МИХАЙЛОВИЧ
(фамилия, имя, отчество
(последнее при наличии))

КИРОВСКОЕ ОБЛАСТНОЕ
ГОСУДАРСТВЕННОЕ
КАЗЕННОЕ УЧРЕЖДЕНИЕ
"КИРОВСКИЙ ЦЕНТР
ЛЕСНОГО ХОЗЯЙСТВА"
(организация)

+7 922 660-47-00
(телефон)

ДОКУМЕНТ ПОДПИСАН
ЭЛЕКТРОННОЙ ПОДПИСЬЮ

Сертификат: 299004752751123544092799199322412791899
Владелец: Суханов Сергей Михайлович
Действителен: с 11.02.2025 по 07.05.2026

(подпись)

15.09.2025
(дата)

1	2	3	4	5	6	Доля усыхающих и погибших деревьев, %						Степень повреждения полога, %		16	17	Назначенные мероприятия				
						7	8	9	10	11	12	13	14			15	18	19	20	
Номер квартала	Номер выдела	Номер лесопатологического выдела	Площадь лесопатологического выдела, га	Перечень таксационных выделов, входящих в лесопатологический выдел	Повреждаемая порода	усыхающие	свежий сухой	старый сухой	свежий ветровал	свежий бурелом	старый ветровал	старый бурелом	дефолиация	дехромация	Тип распределения поврежденных (погибших) деревьев (равномерное, групповое, куртинное, сплошное усыхание (повреждение))	Причины ослабления, повреждения	ВИД	площадь, га	Сроки проведения	

Исполнитель работ по проведению лесопатологического обследования:

инженер-лесопатолог I
категории
(Руководитель юридического лица,
индивидуальный предприниматель,
гражданин, иное уполномоченное лицо)

**СУХАНОВ СЕРГЕЙ
МИХАЙЛОВИЧ**
(фамилия, имя, отчество
(последнее при наличии))

КИРОВСКОЕ ОБЛАСТНОЕ
ГОСУДАРСТВЕННОЕ
КАЗЕННОЕ УЧРЕЖДЕНИЕ
"КИРОВСКИЙ ЦЕНТР
ЛЕСНОГО ХОЗЯЙСТВА"
(организация)

+7 922 660-47-00
(телефон)

ДОКУМЕНТ ПОДПИСАН ЭЛЕКТРОННОЙ ПОДПИСЬЮ	
Сертификат:	299004752751123544092799199322412791899
Владелец:	Суханов Сергей Михайлович
Действителен:	с 11.02.2025 по 07.05.2026

(подпись)

15.09.2025
(дата)

Результаты проведения лесопатологического обследования лесных насаждений с использованием данных дистанционного зондирования Земли (авиационных и космических снимков)

Субъект Российской Федерации
Участковое лесничество

Кировская область
Рубежницкое сельское

Лесничество
Урочище (дача)

Парковое

1	2	3	4	5	Краткая таксационная характеристика лесных насаждений по данным лесоустройства								Краткая характеристика материалов дистанционного зондирования Земли				19	20	21	
					6	7	8	9	10	11	12	13	14	15	16	17				18
Номер квартала	Номер выдела	Площадь лесотаксационного выдела, га	Номер лесопатологического выдела	Площадь лесопатологического выдела, га	породный состав	средний возраст	средняя высота, м	средний диаметр, см	тип леса/тип лесорастительных условий	относительная полнота	бонитет	общий запас древесины, куб. м/га	Тип и наименование летательного аппарата	Наименование съемочной аппаратуры	Режим съемки (панхроматический/мультиспектральный/гиперспектральный/красный/БИК/ИК)	Пространственное разрешение (для каждого режима), м	Дата съемки (дд.мм.гггг)	Дата дешифрирования (дд.мм.гг)	Предполагаемая причина повреждения	Площадь повреждения, га

Исполнитель работ по проведению лесопатологического обследования:

инженер-лесопатолог I
категории
(Руководитель юридического лица,
индивидуальный предприниматель,
гражданин, иное уполномоченное лицо)

**СУХАНОВ СЕРГЕЙ
МИХАЙЛОВИЧ**
(фамилия, имя, отчество
(последнее при наличии))

КИРОВСКОЕ ОБЛАСТНОЕ
ГОСУДАРСТВЕННОЕ
КАЗЕННОЕ УЧРЕЖДЕНИЕ
"КИРОВСКИЙ ЦЕНТР
ЛЕСНОГО ХОЗЯЙСТВА"
(организация)

+7 922 660-47-00
(телефон)

**ДОКУМЕНТ ПОДПИСАН
ЭЛЕКТРОННОЙ ПОДПИСЬЮ**

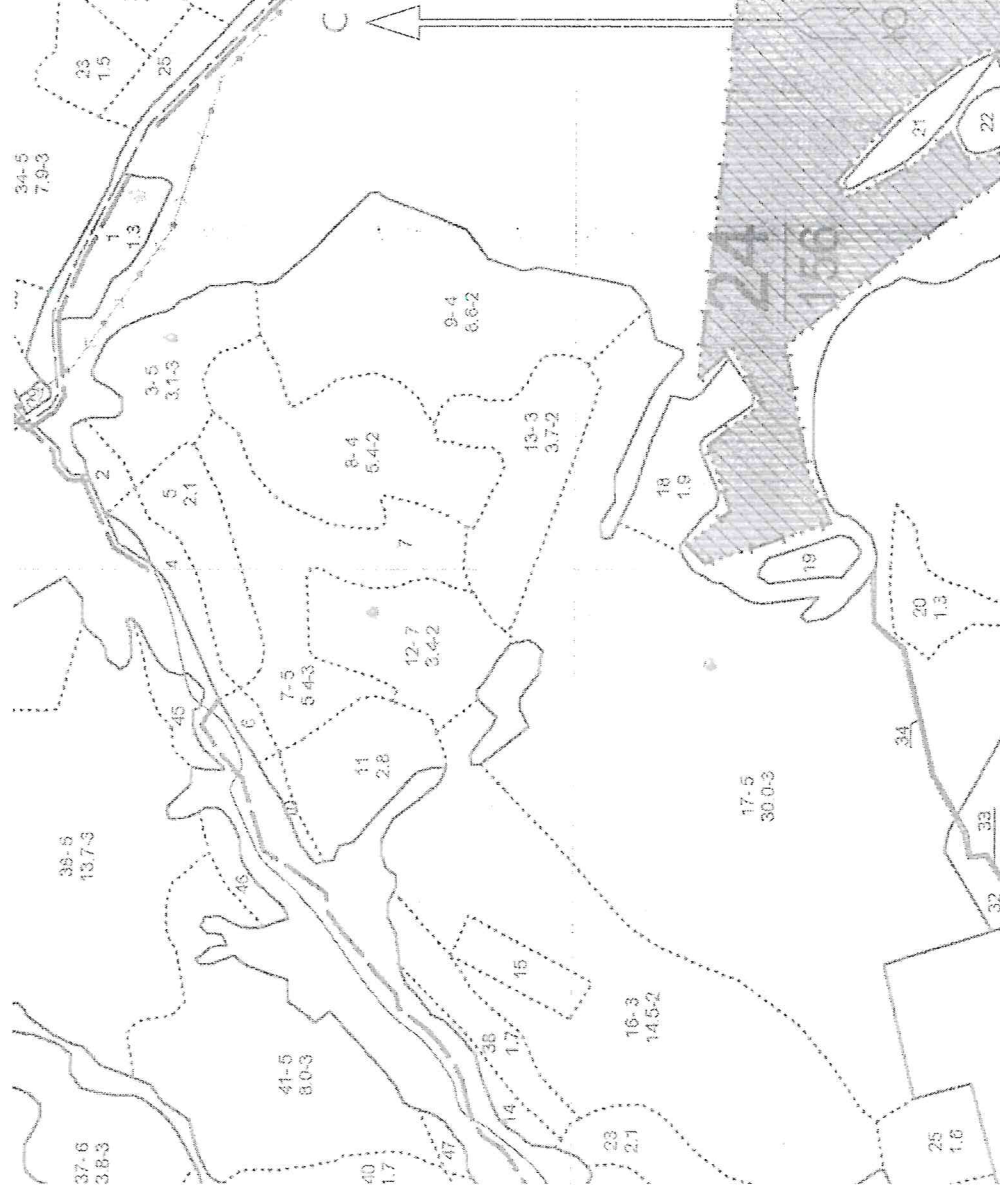
Сертификат: 299004752751123544092799199322412791899
Владелец: Суханов Сергей Михайлович
Действителен: с 11.02.2025 по 07.05.2026
(подпись)

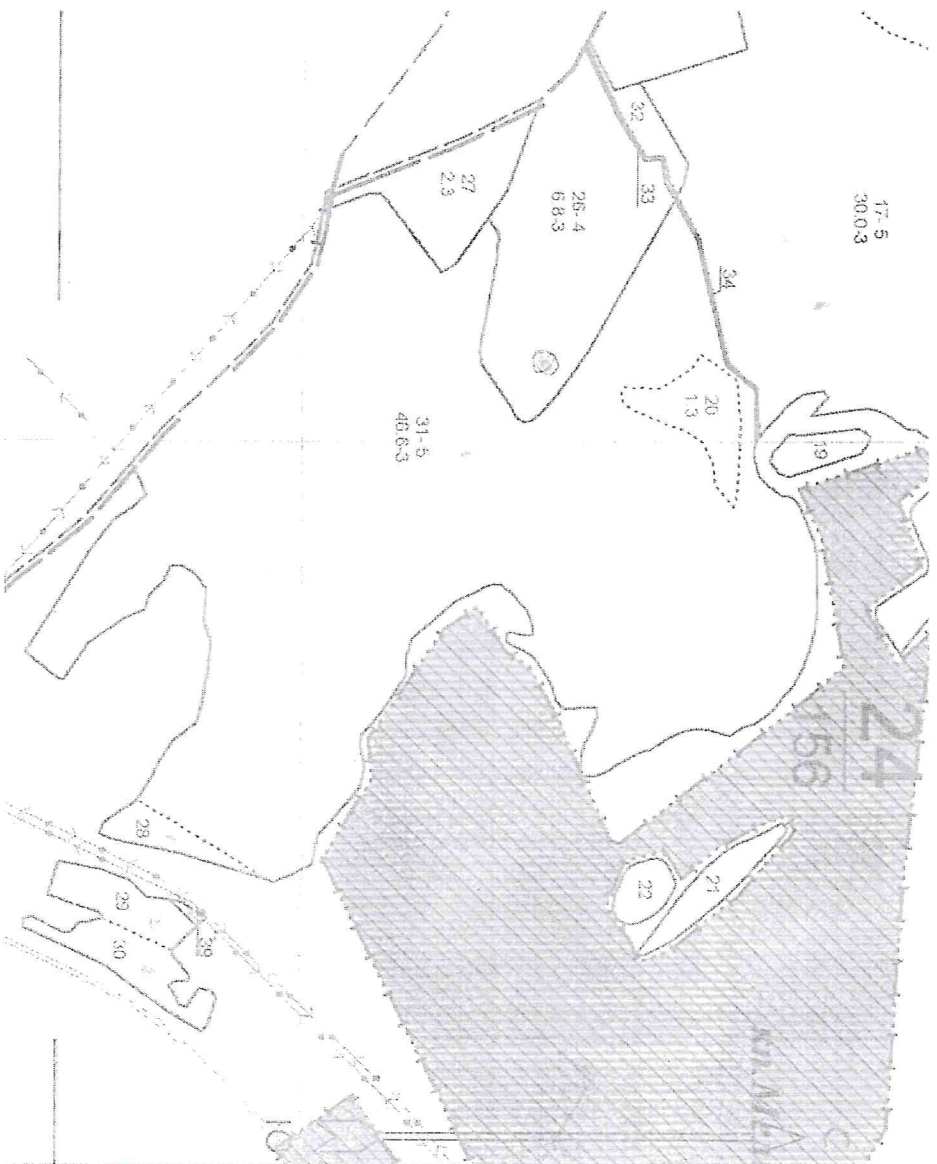
15.09.2025
(дата)

Абрис участка леса

в кв. 24 выд. 3 лв 1 на площ. 3,1 га выд. 12 лв 1 на площ. 3,4 га выд. 17 лв 1 на площ. 30,0 га выд. 26 лв 1 на площ. 6,8 га выд. 28 лв 1 на площ. 0,7 га выд. 29 лв 1 на площ. 1,1 га выд. 30 лв 1 на площ. 1,1 га выд. 31 лв 1 на площ. 46,6 га Парковое лесничество Рубежницкое сельское участковое лесничество

Масштаб 1:10 000





Условные обозначения:



участок, намечаемый без назначения / выборочную санитарную рубку

Исполнитель работ по проведению лесопатологического обследования:



ФИО _ Суханов С.М. _


Дата составления документа 03.09.2025 г. _

Фотофиксация Рубежницкого сельского участкового лесничества кв. 24 вид.
3,12,17,26,28,29,30,31












Широта: 58.666633
Долгота: 49.906845
Высота: 4.4 м
Время: 1 сеп. 2025 11:55
№ 24 В 26




Широта: 58.664368
Долгота: 49.923398
Высота: 4.6 м
Время: 1 сеп. 2025 12:37
№ 24 В 28





Широта: 58.664238
Долгота: 49.925712
Высота: 3.3 м
Время: 1 септ. 2025 12:48
№ 24 в 30



Широта: 58.66402
Долгота: 49.925832
Высота: 2.2 м
Время: 1 септ. 2025 12:48
№ 24 в 30



Исполнитель работ по проведению лесопатологического обследования:

ФИО _ Суханов С.М. _

Дата составления документа 03.09.2025 г. _

№ выдела	Площадь га	Состав. Подрост, подлесок, покров, почва, рельеф, особенности выдела. Отметка о порослевом происх. Наименование категорий незалес. земель. Хар. лесных культур. Кадастровая оценка	ЯРУС	Высота яруса	Элемент леса	Возраст	Высота	Диаметр	Класс	Группа	Бонитет	Тип леса ТЛУ	Полнота Сумма площадей сечений	Запас сырья раст. леса, кбм			Класс	Запас на выделе, кбм				Хозяйственные мероприятия	
														на I га	общий на выдел	в т.ч. по состав. породам		сухостоя (старого)	редин	единич. дер	Захламленность		
1	2	3	4	5	6	7	8	9	10	11	12	13	14	15	16	17	18	19	20	21	22	23	24

1 1.3 7Е3ОС+С 1 17 7Е 60 17 20 3 3 2 РТ 0.6 150 195 136
 3 ОС С2 58
 С

подрост: 10Е; (30); 2.5 м; 1 тыс.шт/га

озу: Участки лесов вокруг сельских населенных пунктов и садовых товариществ

Рекреационная х-ка; тип ландшафта - Открытый без дер., эстетическая оценка - 3, санитарно-гигиен. оценка - Средняя, Устойчивые, проходимость - Средняя, просматриваемость - Хорошая, стадия дигрессии - регулирование рекреации не требуется

Особенности: ООПТ Зеленая зона г.Кирова, Кирово-Чепецка и Слободского

2 0.5 8Е2П+С 1 22 8Е 100 22 26 5 5 3 К 0.7 250 125 100
 2 П 22 26 С3 25
 С

подрост: 6Е4П; (30); 1.5 м; 2 тыс.шт/га подлесок: МЛ Редкий

озу: Берегозащитные, почвозащ. участки лесов, расп. вдоль водных объектов, склонов оврагов

Рекреационная х-ка; тип ландшафта - Открытый без дер., эстетическая оценка - 3, санитарно-гигиен. оценка - Средняя, Устойчивые, проходимость - Средняя, просматриваемость - Хорошая, стадия дигрессии - регулирование рекреации не требуется

Особенности: Прибрежная защитная полоса, ООПТ Зеленая зона г.Кирова, Кирово-Чепецка и Слободского

3 3.1 8Е2П+С 1 22 8Е 100 22 26 5 5 3 К 0.7 250 775 620
 2 П 22 26 С3 155
 С

подрост: 6Е4П; (30); 1.5 м; 2 тыс.шт/га подлесок: МЛ Редкий

озу: Участки лесов вокруг сельских населенных пунктов и садовых товариществ

Рекреационная х-ка; тип ландшафта - Открытый без дер., эстетическая оценка - 3, санитарно-гигиен. оценка - Средняя, Устойчивые, проходимость - Средняя, просматриваемость - Хорошая, стадия дигрессии - регулирование рекреации не требуется

Особенности: ООПТ Зеленая зона г.Кирова, Кирово-Чепецка и Слободского

4 1 7Е3С 1 18 7Е 70 17 20 4 4 3 К 0.5 130 130 91
 3 С 19 24 С3 39

подрост: 10Е; (30); 2.5 м; 2 тыс.шт/га подлесок: Р МЖ Редкий

озу: Берегозащитные, почвозащ. участки лесов, расп. вдоль водных объектов, склонов оврагов

Рекреационная х-ка; тип ландшафта - Открытый без дер., эстетическая оценка - 3, санитарно-гигиен. оценка - Средняя, Средней устойчивости, проходимость - Средняя, просматриваемость - Хорошая, стадия дигрессии - регулирование рекреации не требуется

Особенности: Состав неоднородный, Полнота неравномерная, Прибрежная защитная полоса, ООПТ Зеленая зона г.Кирова, Кирово-Чепецка и Слободского

5 2.1 7Е3С 1 18 7Е 70 17 20 4 4 3 К 0.5 130 273 191
 3 С 19 24 С3 82

подрост: 10Е; (30); 2.5 м; 2 тыс.шт/га подлесок: Р МЖ Редкий

озу: Участки лесов вокруг сельских населенных пунктов и садовых товариществ

Рекреационная х-ка; тип ландшафта - Открытый без дер., эстетическая оценка - 3, санитарно-гигиен. оценка - Средняя, Средней устойчивости, проходимость - Средняя, просматриваемость - Хорошая, стадия дигрессии - регулирование рекреации не требуется

Особенности: Состав неоднородный, Полнота неравномерная, ООПТ Зеленая зона г.Кирова, Кирово-Чепецка и Слободского

Коние Верса

№ выдела	Площадь га	Состав. Подрост, подросток, покров, почва, рельеф, особенности выдела. Отметка о порослевом происх. Наименование категорий незалес. земель. Хар. лесных культур. Качественная оценка	ЯРУС	Высота яруса	Элемент леса	Возраст	Высота	Диаметр	Класс	Группа	Бонитет	Тип леса ТЛУ	Полнота Сумма площадей сечений	Запас сырья раст. леса, кбм			Класс товарности	Запас на выделе, кбм				Хозяйственные мероприятия	
														на 1 га	общий на выдел	в т.ч. по состав. породам		сухостоя (старого)	редин	единич. дер	Захламленность		
																					общая		ликвида
1	2	3	4	5	6	7	8	9	10	11	12	13	14	15	16	17	18	19	20	21	22	23	24

10 0.3 Культуры лесные
6С4Е+Б 1 16 6 С 38 16 8 2 2 1 МБ 0.6 140 42 25
4 Е В2 17
Б

озу: Берегозащитные, почвозащ. участки лесов, расп. вдоль водных объектов, склонов оврагов
Культуры: год создания л/к - 1979, Вспашка борозд., Посадка ручная, состояние - Удовлетворительные
Рекреационная х-ка: тип ландшафта - Открытый без дер., эстетическая оценка - 3, санитарно-гигиен. оценка - Средняя, Устойчивые, проходимость - Средняя, просматриваемость - Хорошая, стадия дигрессии - регулирование рекреации не требуется
Особенности: Состав неоднородный, Полнота неравномерная, Прибрежная защитная полоса, ООПТ Зеленая зона г.Кирова, Кирово-Чепецка и Слободского

11 2.8 Культуры лесные
6С4Е+Б 1 16 6 С 38 16 8 2 2 1 МБ 0.6 140 392 235
4 Е В2 157
Б

озу: Участки лесов вокруг сельских населенных пунктов и садовых товариществ
Культуры: год создания л/к - 1979, Вспашка борозд., Посадка ручная, состояние - Удовлетворительные
Рекреационная х-ка: тип ландшафта - Открытый без дер., эстетическая оценка - 3, санитарно-гигиен. оценка - Средняя, Устойчивые, проходимость - Средняя, просматриваемость - Хорошая, стадия дигрессии - регулирование рекреации не требуется
Особенности: Состав неоднородный, Полнота неравномерная, ООПТ Зеленая зона г.Кирова, Кирово-Чепецка и Слободского

12 3.4 4Б2ОС2Е1Е1П 1 22 4 Б 70 23 26 7 5 2 К 0.7 180 612 245
2 ОС С3 122
2 Е 20 24 122
1 Е 40 17 16 61
1 П 20 24 61

подрост: 7Е3П; (15); 1 м; 0.5 тыс.шт/га
озу: Участки лесов вокруг сельских населенных пунктов и садовых товариществ
Рекреационная х-ка: тип ландшафта - Открытый без дер., эстетическая оценка - 3, санитарно-гигиен. оценка - Средняя, Устойчивые, проходимость - Средняя, просматриваемость - Хорошая, стадия дигрессии - регулирование рекреации не требуется
Особенности: Состав неоднородный, расположение пород куртинно-групповое, ООПТ Зеленая зона г.Кирова, Кирово-Чепецка и Слободского

13 3.7 8С1Е1Б+ОС 1 18 8 С 60 18 22 3 3 2 МБ 0.7 200 740 592
1 Е В2 74
1 Б 74
ОС

подрост: 10Е; (30); 1.5 м; 0.5 тыс.шт/га
озу: Участки лесов вокруг сельских населенных пунктов и садовых товариществ
Рекреационная х-ка: тип ландшафта - Открытый без дер., эстетическая оценка - 3, санитарно-гигиен. оценка - Средняя, Устойчивые, проходимость - Средняя, просматриваемость - Хорошая, стадия дигрессии - регулирование рекреации не требуется
Особенности: Выдел, обеспечен. трелев. волоком, ООПТ Зеленая зона г.Кирова, Кирово-Чепецка и Слободского

Колле Версия: [Подпись]

№ выдела	Площадь га	Состав. Подрост, подлесок, покров, почва, рельеф, особенности выдела. Отметка о порослевом происх. Наименование категорий незалес. земель. Хар. лесных культур. Кадастровая оценка	ЯРУС	Высота яруса	Элемент леса	Возраст	Высота	Диаметр	Класс	Группа	Бонитет	Тип леса ТЛУ	Полнота Сумма площадей сечений	Запас сырья раст. леса, кбм			Класс товарности	Запас на выделе, кбм				Хозяйственные мероприятия	
														на 1 га	общий на выдел	в т.ч. по состав. породам		сухостоя (старого)	редин	единич. дер	Захламленность		
																					общая		ликвида
1	2	3	4	5	6	7	8	9	10	11	12	13	14	15	16	17	18	19	20	21	22	23	24

14 0.6 8С2Е+Б 1 24 8 С 100 24 32 5 5 2 МБ 0.5 190 114 91
 2 Е 22 26 В2 23
 Б

подрост: 10Е; (20); 2.5 м; 3 тыс.шт/га подлесок: МЛ МЖ Средний
 озу: Берегозащитные, почвозащ. участки лесов, расп. вдоль водных объектов, склонов оврагов
 Рекреационная х-ка; тип ландшафта - Открытый без дер., эстетическая оценка - 3, санитарно-гигиен. оценка - Средняя, Средней устойчивости, проходимость - Средняя, просматриваемость - Хорошая, стадия дигрессии - регулирование рекреации не требуется
 Особенности:, Состав неоднородный, Полнота в куртинах, до 0,6, Выдел, обеспечен. трелев. волоком, Прибрежная защитная полоса, ООПТ Зеленая зона г.Кирова, Кирово-Чепецка и Слободского

15 1 8С2Е+Е+Б 1 20 8 С 55 20 20 3 3 1 МБ 0.5 160 160 128
 2 Е 21 22 В2 32
 Е
 Б

подрост: 10Е; (20); 2.5 м; 3 тыс.шт/га подлесок: МЛ МЖ Средний
 озу: Участки лесов вокруг сельских населенных пунктов и садовых товариществ
 Рекреационная х-ка; тип ландшафта - Открытый без дер., эстетическая оценка - 3, санитарно-гигиен. оценка - Средняя, Средней устойчивости, проходимость - Средняя, просматриваемость - Хорошая, стадия дигрессии - регулирование рекреации не требуется
 Особенности:, Состав неоднородный, Полнота в куртинах, до 0,6, Выдел, обеспечен. трелев. волоком, ООПТ Зеленая зона г.Кирова, Кирово-Чепецка и Слободского

16 14.5 7С3Е 1 16 7 С 50 16 20 3 3 2 МБ 0.8 190 2755 1928
 3 Е В2 826

подлесок: МЖ Редкий
 озу: Участки лесов вокруг сельских населенных пунктов и садовых товариществ
 Рекреационная х-ка; тип ландшафта - Открытый без дер., эстетическая оценка - 3, санитарно-гигиен. оценка - Средняя, Устойчивые, проходимость - Средняя, просматриваемость - Хорошая, стадия дигрессии - регулирование рекреации не требуется
 Особенности:, ООПТ Зеленая зона г.Кирова, Кирово-Чепецка и Слободского

17 30 5Е2С2П1ОС 1 22 5 Е 90 22 26 5 5 3 К 0.5 180 5400 2700
 2 С 23 30 С3 1080
 2 П 22 26 1080
 1 ОС 23 30 540

подрост: 8Е2П; (30); 1.5 м; 2 тыс.шт/га подлесок: МЛ Р Средний
 озу: Участки лесов вокруг сельских населенных пунктов и садовых товариществ
 Рекреационная х-ка; тип ландшафта - Открытый без дер., эстетическая оценка - 3, санитарно-гигиен. оценка - Средняя, Средней устойчивости, проходимость - Средняя, просматриваемость - Хорошая, стадия дигрессии - регулирование рекреации не требуется
 Особенности:, Состав неоднородный, Полнота неравномерная, Насаждения разновозрастные, Выдел, обеспечен. трелев. волоком, ООПТ Зеленая зона г.Кирова, Кирово-Чепецка и Слободского

Корона Верича

№ выдела	Площадь га	Состав. Подрост, подлесок, покров, почва, рельеф, особенности выдела. Отметка о порослевом происх. Наименование категорий незалес. земель. Хар. лесных культур. Кадастровая оценка	ЯРУС	Высота яруса	Элемент леса	Возраст	Высота	Диаметр	Класс	Группа	Бонитет	Тип леса ТЛУ	Полнота Сумма площадей сечений	Запас сырораств. леса, кбм			Класс товарности	Запас на выделе, кбм				Хозяйственные мероприятия	
														на I га	общий на выдел	в т.ч. по состав. породам		сухостоя (старого)	редин	единич. дер	Захламленность		
																					общая		ликвида
1	2	3	4	5	6	7	8	9	10	11	12	13	14	15	16	17	18	19	20	21	22	23	24

23 2.1 8С2Е+Б 1 24 8 С 100 24 32 5 5 2 МБ 0.7 260 546 437
 2 Е 22 26 В2 109
 Б

подрост: 10Е; (40); 3 м; 3 тыс.шт/га подлесок: МЛ МЖ Средний
 озу: Участки лесов вокруг сельских населенных пунктов и садовых товариществ
 Особенности:, Состав неоднородный, Полнота в куртинах, до 0,8, ООПТ Зеленая зона г.Кирова, Кирово-Чепецка и Слободского
 Рекреационная х-ка:, тип ландшафта - Открытый без дер., эстетическая оценка - 3, санитарно-гигиен. оценка - Средняя, Устойчивые, проходимость - Средняя, просматриваемость - Хорошая, стадия дигрессии - регулирование рекреации не требуется

24 0.9 7С2Е1Е 1 23 7 С 130 24 36 7 6 3 МЧ 0.6 220 198 139
 2 Е 24 28 В3 40
 1 Е 40 15 16 20

подрост: 10Е; (30); 4 м; 2 тыс.шт/га подлесок: МЖ Редкий
 озу: Участки лесов вокруг сельских населенных пунктов и садовых товариществ
 Особенности:, ООПТ Зеленая зона г.Кирова, Кирово-Чепецка и Слободского
 Рекреационная х-ка:, тип ландшафта - Открытый без дер., эстетическая оценка - 3, санитарно-гигиен. оценка - Средняя, Устойчивые, проходимость - Средняя, просматриваемость - Хорошая, стадия дигрессии - регулирование рекреации не требуется

25 1.6 6Е4С 1 24 6 Е 130 24 30 7 6 3 Ч 0.5 210 336 202
 4 С 25 36 В3 134

подлесок: Р МЛ Редкий
 озу: Участки лесов вокруг сельских населенных пунктов и садовых товариществ
 Рекреационная х-ка:, тип ландшафта - Открытый без дер., эстетическая оценка - 3, санитарно-гигиен. оценка - Средняя, Средней устойчивости, проходимость - Средняя, просматриваемость - Хорошая, стадия дигрессии - регулирование рекреации не требуется
 Особенности:, ООПТ Зеленая зона г.Кирова, Кирово-Чепецка и Слободского

26 6.8 5Е2С2ОС1Б 1 20 5 Е 80 20 24 4 4 3 К 0.7 230 1564 782
 2 С 21 28 С3 313
 2 ОС 21 24 313
 1 Б 21 28 156

подрост: 10Е; (30); 1.5 м; 1 тыс.шт/га подлесок: МЛ Р Средний
 озу: Участки лесов вокруг сельских населенных пунктов и садовых товариществ
 Рекреационная х-ка:, тип ландшафта - Открытый без дер., эстетическая оценка - 3, санитарно-гигиен. оценка - Средняя, Устойчивые, проходимость - Средняя, просматриваемость - Хорошая, стадия дигрессии - регулирование рекреации не требуется
 Особенности:, Состав неоднородный, Насаждения разновозрастные, ООПТ Зеленая зона г.Кирова, Кирово-Чепецка и Слободского

Копия Версия Руб

№ выдела	Площадь га	Состав. Подрост, подлесок, покров, почва, рельеф, особенности выдела. Отметка о порослевом происх. Наименование категорий незалес. земель. Хар. лесных культур. Категория оценки	ЯРУС	Высота яруса	Элемент леса	Возраст	Высота	Диаметр	Класс	Группа	Бонитет	Тип леса ТЛУ	Полнота Сумма площадей сечений	Запас сырораств. леса, кбм			Класс товарности	Запас на выделе, кбм				Хозяйственные мероприятия	
														на 1 га	общий на выдел	в т.ч. по состав. породам		сухостоя (ста-рого)	редин	единич. дер	Захламленность		
																					общая		ликви-да
1	2	3	4	5	6	7	8	9	10	11	12	13	14	15	16	17	18	19	20	21	22	23	24

27 2.3 60СЗБ1Е+С+Е 1 21 6 ОС 65 21 26 7 6 2 Ч 0.6 180 414 248
 3 Б 22 26 ВЗ 124
 1 Е 21 24 41
 С
 Е

подрост: 10Е; (10); 1 м; 0.5 тыс.шт/га

озу: Участки лесов вокруг сельских населенных пунктов и садовых товариществ

Рекреационная х-ка: тип ландшафта - Открытый без дер., эстетическая оценка - 3, санитарно-гигиен. оценка - Средняя, Устойчивые, проходимость - Средняя, просматриваемость - Хорошая, стадия дигрессии - регулирование рекреации не требуется

Особенности: Состав неоднородный, Полнота неравномерная, расположение пород куртинно-групповое, ООПТ Зеленая зона г.Кирова, Кирово-Чепецка и Слободского

31 46.6 5Е2С2П1ОС 1 22 5 Е 90 22 26 5 5 3 К 0.5 180 8388 4194
 2 С 23 30 СЗ 1678
 2 П 22 26 1678
 1 ОС 23 30 839

подрост: 8Е2П; (30); 1.5 м; 2 тыс.шт/га подлесок: МЛ П Средний

озу: Участки лесов вокруг сельских населенных пунктов и садовых товариществ

Рекреационная х-ка: тип ландшафта - Открытый без дер., эстетическая оценка - 3, санитарно-гигиен. оценка - Средняя, Средней устойчивости, проходимость - Средняя, просматриваемость - Хорошая, стадия дигрессии - регулирование рекреации не требуется

Особенности: Состав неоднородный, Полнота неравномерная, Насаждения разновозрастные, Выдел, обеспечен. трелев. волоком, ООПТ Зеленая зона г.Кирова, Кирово-Чепецка и Слободского

32 0.6 5Е2С2ОС1Б 1 20 5 Е 80 20 24 4 4 3 К 0.7 230 138 69
 2 С 21 28 СЗ 28
 2 ОС 21 24 28
 1 Б 21 28 14

подрост: 10Е; (30); 1.5 м; 1 тыс.шт/га подлесок: МЛ П Средний

озу: Участки лесов вокруг сельских населенных пунктов и садовых товариществ

Рекреационная х-ка: тип ландшафта - Открытый без дер., эстетическая оценка - 3, санитарно-гигиен. оценка - Средняя, Устойчивые, проходимость - Средняя, просматриваемость - Хорошая, стадия дигрессии - регулирование рекреации не требуется

Особенности: Состав неоднородный, Насаждения разновозрастные, ООПТ Зеленая зона г.Кирова, Кирово-Чепецка и Слободского

33 0.1 Линии связи

0

Земли линейного протяжения; ширина - 5 м, протяженность - 0.2 км

Особенности: ООПТ Зеленая зона г.Кирова, Кирово-Чепецка и Слободского

Рекреационная х-ка: тип ландшафта - Открытый без дер., эстетическая оценка - 2, санитарно-гигиен. оценка - Средняя, проходимость - Средняя, просматриваемость - Хорошая, стадия дигрессии - регулирование рекреации не требуется

34 0.1 Линии связи

0

Земли линейного протяжения; ширина - 5 м, протяженность - 0.3 км

Особенности: ООПТ Зеленая зона г.Кирова, Кирово-Чепецка и Слободского

Рекреационная х-ка: тип ландшафта - Открытый без дер., эстетическая оценка - 2, санитарно-гигиен. оценка - Средняя, проходимость - Средняя, просматриваемость - Хорошая, стадия дигрессии - регулирование рекреации не требуется

№ выдела	Площадь га	Состав. Подрост, подлесок, покров, почва, рельеф, особенности выдела. Отметка о порослевом происх. Наименование категорий незалес. земель. Хар. лесных культур. Категория выдела	Ярус	Высота	Элемент леса	Возраст	Высота	Диаметр	Класс	Группа	Бонитет	Тип леса ТЛУ	Полнота	Запас сырораст. леса, кбм			Класс	Запас на выделе, кбм				Хозяйственные мероприятия	
														на 1 га	общий на выдел	в т.ч. по состав. породам		сухостоя (старого)	редин	единич. дер	Захламленность		
																					общая		ликвида
1	2	3	4	5	6	7	8	9	10	11	12	13	14	15	16	17	18	19	20	21	22	23	24
28	0.7	3Е1П4Б1ОС	1	20	3 Е	80	20	24	4	4	3	К	0.7	230	161	48							
					1 Е	40	15	16				С3				16							
					1 П		20	24								16							
					4 Б		22	26								64							
					1 ОС		22	28								16							
		подрост: 10Б; (10); 1 м; 0.5 тыс.шт/га подлесок: Р МЛ Редкий озу: Участки лесов вокруг сельских населенных пунктов и садовых товариществ Особенности:, ООПТ Зеленая зона г.Кирова, Кирово-Чепецка и Слободского																					
29	1.1	2Е2Л1Б4Б1ОС	1	20	2 Е	70	19	22	4	4	2	РГ	0.7	220	242	48	2						
					2 Л		19	22				С2				48	2						
					1 Е	40	15	16								24	1						
					4 Б		21	24								97	3						
					1 ОС		21	24								24	4						
		подрост: 10Б; (10); 1 м; 0.5 тыс.шт/га озу: Участки лесов вокруг сельских населенных пунктов и садовых товариществ Особенности:, ООПТ Зеленая зона г.Кирова, Кирово-Чепецка и Слободского																					
30	1.1	6Б2ОС1Б1Е	1	20	6 Б	60	21	24	6	4	2	РГ	0.7	160	176	106							
					2 ОС		21	26				С2				35							
					1 Е		19	22								18							
					1 Е	40	14	16								18							
		озу: Участки лесов вокруг сельских населенных пунктов и садовых товариществ Особенности:, ООПТ Зеленая зона г.Кирова, Кирово-Чепецка и Слободского																					
39	0.1	Линия электропередач																					
		озу: Участки лесов вокруг сельских населенных пунктов и садовых товариществ Земли линейного протяжения:, ширина - 20 м, протяженность - 0.1 км Особенности:, ООПТ Зеленая зона г.Кирова, Кирово-Чепецка и Слободского																					

Итого:

3

579 579
 Е 172
 П 16
 Б 267
 ОС 76
 Л 48

Копия Сергия 