

УТВЕРЖДАЮ:
Заместитель министра лесного
хозяйства Кировской области
В.Г. Глушков
« 05 апреля » 2023 г.

Акт обследования аварийных деревьев № 2
лесных насаждений Паркового лесничества
министерства лесного хозяйства Кировской области
(субъект Российской Федерации)

Место проведения

Участковое лесничество	Урочище (дача)	Квартал (кварталы)	Выдел (выделы)
Бобинское		45	2

Перечетная ведомость
аварийных деревьев, назначаемых в рубку


№ дерева	Координаты	Порода	Высота, м	Диаметр, см	Запас, куб.м	Структурные изъяны, характеризующие аварийность дерева	Сроки проведения мероприятия
1	2	3	4	5	6	7	8
Кв. 45 Выд. 2							
1	58°36.116' 49°48.664'	С	22	28	0,63	Старый сухостой	2023-25 гг.
2	58°36.215' 49°48.805'	Е	21,3	24	0,46	зависшее	2023-25 гг.
3	58°36.215' 49°48.805'	Е	12,6	12	0,07	Старый сухостой	2023-25 гг.
4	58°36.215' 49°48.805'	Е	21,3	24	0,46	Старый сухостой	2023-25 гг.
5	58°36.123' 49°48.915'	Е	23,2	28	0,64	Старый сухостой	2023-25 гг.
6	58°36.153' 49°48.847'	Е	25,2	32	0,86	Старый сухостой	2023-25 гг.
7	58°36.154' 49°48.843'	Е	12,6	12	0,07	Старый сухостой	2023-25 гг.

8	58° 36.145' 49°48.864'	E	12,6	12	0,07	Старый сухостой	2023-25 гг.
9	58°36.149' 49°48.854'	C	21	24	0,44	Старый сухостой	2023-25 гг.
10	58°36.144' 49°48.842'	C	23	32	0,84	Старый сухостой	2023-25 гг.
11	58°36.151' 49°48.867'	C	24	36	1,09	Старый сухостой	2023-25 гг.
12	58°36.151' 49°48.867'	E	16,2	16	0,16	Старый сухостой	2023-25 гг.
13	58°36.134' 49°48.91'	E	21,3	24	0,46	зависшее	2023-25 гг.
14	58°36'07.68'' 49°48'54.45''	E	21,3	24	0,46	Старый сухостой	2023-25 гг.
15	58°36.111' 49°48.92'	E	12,6	12	0,07	Старый сухостой	2023-25 гг.
16	58°36.111' 49°48.92'	E	16,2	16	0,16	Старый сухостой	2023-25 гг.
17	58°36.107' 49°48.927'	C	21	24	0,44	Старый сухостой	2023-25 гг.
18	58°36.106' 49°48.936'	E	12,6	12	0,07	Старый сухостой	2023-25 гг.
19	58°36.11' 49°48.928'	E	23,2	28	0,64	Старый сухостой	2023-25 гг.
20	58°36.113' 49°48.926'	E	12,6	12	0,07	зависшее	2023-25 гг.
21	58°36.118' 49°48.925'	E	21,3	24	0,46	Старый сухостой	2023-25 гг.
22	58°36.107' 49°48.933'	E	16,2	16	0,16	Старый сухостой	2023-25 гг.
23	58°36.096' 49°48.938'	E	12,6	12	0,07	Старый сухостой	2023-25 гг.
24	58°36.099' 49°48.941'	E	12,6	12	0,07	Старый сухостой	2023-25 гг.

25	58°36.062'	49°48.975'	Е	19,2	20	0,3	Старый сухостой	2023-25 гг.
9,22 м3								

Исполнитель работ по проведению обследования аварийных деревьев:

Инженер-лесопатолог КОГКУ «Кировлесцентр» Суханов С.М.


(подпись)



Дата составления документа 30.03.2023 г


телефон 883332 67-96-66

ЗАКЛЮЧЕНИЕ

С целью предотвращения негативных процессов или снижения ущерба от их воздействия:
рекомендуется провести рубку аварийных деревьев.

Фотофиксация аварийных деревьев Бобинского участкового лесничества
квартал 45 выдел 2






Широта: 58°36.215'N
Долгота: 49°48.805'E

Бобинское участковое лесничество,
квартал № 45 выдел № 2.
Свободная от аренды территория.



Широта: 58°36.123'N
Долгота: 49°48.915'E

Бобинское участковое лесничество,
квартал № 45 выдел № 2.
Свободная от аренды территория.




Широта: 58°36.153'N

Долгота: 49°48.847'E

Бобинское участковое лесничество,
квартал № 45 выдел № 2.

Свободная от аренды территория.

Powered by PhotoCam



Широта: 58°36.154'N

Долгота: 49°48.843'E

Бобинское участковое лесничество,
квартал № 45 выдел № 2.

Свободная от аренды территория.

Powered by PhotoCam



Широта: 58°36.145'N
Долгота: 49°48.864'E

Бобинское участковое лесничество,
квартал № 45 выдел № 2.
Свободная от аренды территория.



Широта: 58°36.149'N
Долгота: 49°48.854'E

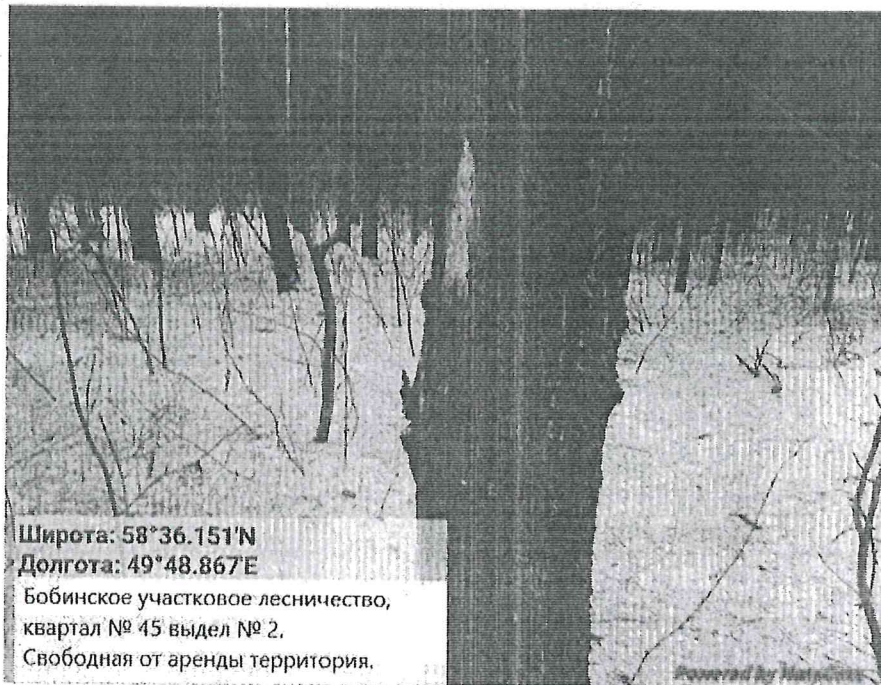
Бобинское участковое лесничество,
квартал № 45 выдел № 2.
Свободная от аренды территория.



Широта: 58°36.144'N
Долгота: 49°48.842'E
Бобинское участковое лесничество,
квартал № 45 выдел 2.
Свободная от аренды территория.




Широта: 58°36.151'N
Долгота: 49°48.867'E
Бобинское участковое лесничество,
квартал № 45 выдел № 2.
Свободная от аренды территория.



Широта: 58°36.151'N

Долгота: 49°48.867'E

Бобинское участковое лесничество,
квартал № 45 выдел № 2.
Свободная от аренды территория.



Широта: 58°36.134'N

Долгота: 49°48.91'E

Бобинское участковое лесничество,
квартал № 45 выдел № 2.
Свободная от аренды территория.




Широта: 58°36'07.68''N

Долгота: 49°48'54.45''E

Бобинское участковое лесничество,
квартал № 45 выдел № 2.

Свободная от аренды территория.





Широта: 58°36.111'N

Долгота: 49°48.92'E

Бобинское участковое лесничество,
квартал № 45 выдел № 2.

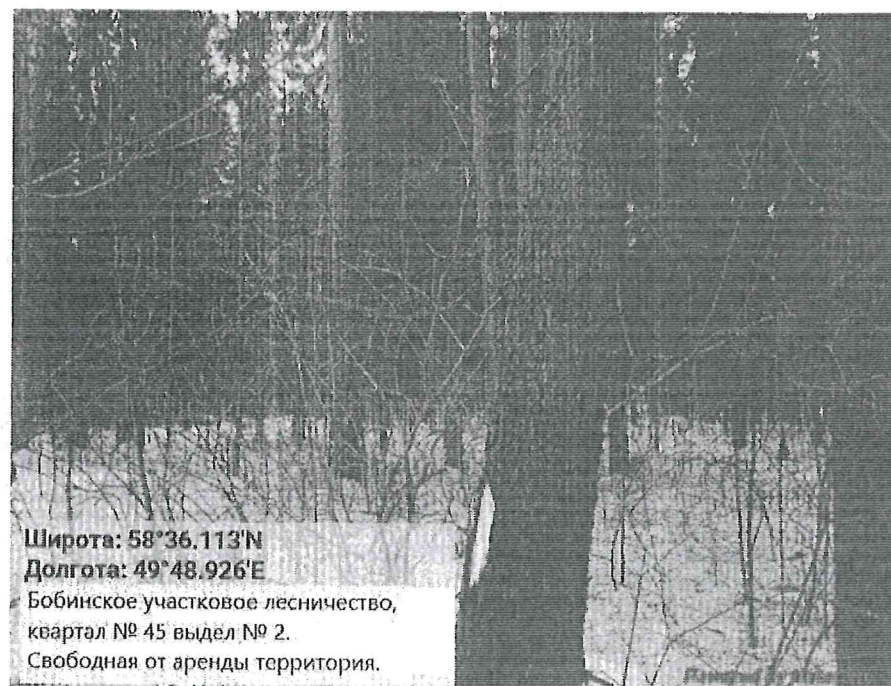
Свободная от аренды территория.





Широта: 58°36.11'N
Долгота: 49°48.928'E

Бобинское участковое лесничество,
квартал № 45 выдел № 2.
Свободная от аренды территория.




Широта: 58°36.113'N
Долгота: 49°48.926'E

Бобинское участковое лесничество,
квартал № 45 выдел № 2.
Свободная от аренды территория.



Широта: 58°36.118'N
Долгота: 49°48.925'E
Бобинское участковое лесничество,
квартал № 45 выдел № 2.
Свободная от аренды территория.




Широта: 58°36.107'N
Долгота: 49°48.933'E
Бобинское участковое лесничество,
квартал № 45 выдел № 2.
Свободная от аренды территория.



Широта: 58°36.096'N
Долгота: 49°48.938'E
Бобинское участковое лесничество,
квартал № 45 выдел № 2.
Свободная от аренды территория.




Широта: 58°36.099'N
Долгота: 49°48.941'E
Бобинское участковое лесничество,
квартал № 45 выдел № 2.
Свободная от аренды территория.



Исполнитель работ по проведению обследования аварийных деревьев:

Инженер-лесопатолог КОГКУ «Кировлесцентр» Суханов С.М.



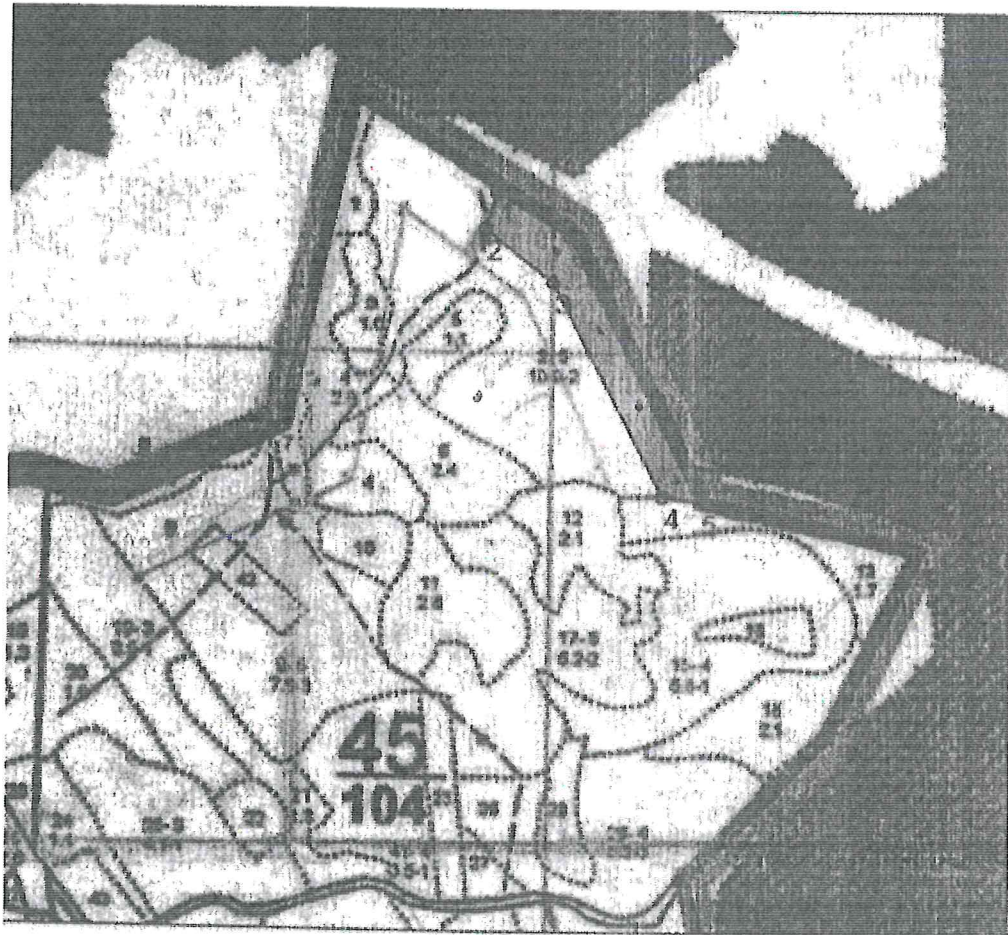
(подпись)

Дата составления документа 30.03.2023 г.

Абрис участка леса.

в кв. 45 выд. 2 на площ. 2,3 га Паркового лесничества Бобинского участкового лесничества
Участок находится в свободной от аренды/арендованной территории (нужное подчеркнуть)

Масштаб 1:10 000



Условные обозначения:

участок, намечаемый в сплошную санитарную рубку/выборочную санитарную рубку/РАД

Исполнитель работ по проведению лесопатологического обследования:

ФИО _ Суханов С.М. _ Подпись

Дата составления документа 30.03.2023 г. _

№ выдела	Площадь	Состав, подрост, подлесок, покров, почва, рельеф, особенности выдела. Отметка о по- рослевом прои-сх. На- именовании категорий земель. Хар- лесных культур. Када- стровая оценка.	Ярса	Высота	Элемент леса	Возраст	Высота	Диаметр	Класс	Группа	Бонитет	Тип леса	Полнота	Запас сырост. леса, кмб			Класс	Запас на выделе, кмб			Хозяйственные мероприятия		
														на I	общий	в т.ч. по со- став. поро- дам		с	сухо- стоя (старо- го)	еди- нич. дер		Закладченность	общая
1	2	3	4	5	6	7	8	9	10	11	12	13	14	15	16	17	18	19	20	21	22	23	24

1 0.5 10E+C 1 23 10 E 90 23 24 5 5 2 Б 0.6 230 115 115 2 5 2

подрост: 10E; (30); 3 м; 2.5 тыс.шт/га поллесок: КРД ЧР Р Средний
 озу: Участки лесов вокруг сельских населенных пунктов и садовых товариществ
 Рекреационная х-ка, тип ландшафта - Открытый без дер., эстетическая оценка - 3, санитарно-гигиен. оценка - Средняя, Устойчивые, проходимость - Средняя, просматриваемость - Хорошая, стадия дигрессии - регулирование рекреации не требуется

Особенности: Полнота неравномерная, ООПТ Зеленая зона г.Кирова, Кирово-Чепецка и Слободского

2 10.9 7E3C 1 24 7 E 95 23 24 5 5 2 Ч 0.6 240 2616 1831 2 109 109

подрост: 10E; (20); 2 м; 1 тыс.шт/га поллесок: Р КРД Средний
 озу: Участки лесов вокруг сельских населенных пунктов и садовых товариществ
 Рекреационная х-ка, тип ландшафта - Открытый без дер., эстетическая оценка - 3, санитарно-гигиен. оценка - Средняя, Устойчивые, проходимость - Средняя, просматриваемость - Хорошая, стадия дигрессии - регулирование рекреации не требуется

Особенности: Состав неоднородный, Полнота неравномерная, насаждение проблемно рубкой, ООПТ Зеленая зона г.Кирова, Кирово-Чепецка и Слободского

3 1 10C+E 1 24 10 C 69 24 20 4 4 1 МБ 1 380 380 380 1 1

подрост: 10E; (30); 3 м; 3 тыс.шт/га поллесок: КРД Р ИВК Средний
 озу: Участки лесов вокруг сельских населенных пунктов и садовых товариществ
 Культуры, год создания л/к - 1948, Вспашка борозд, Посадка ручная, состояние - Хорошие
 Рекреационная х-ка, тип ландшафта - Открытый без дер., эстетическая оценка - 3, санитарно-гигиен. оценка - Средняя, Устойчивые, проходимость - Средняя, просматриваемость - Хорошая, стадия дигрессии - регулирование рекреации не требуется

Особенности: ООПТ Зеленая зона г.Кирова, Кирово-Чепецка и Слободского

4 2.9 7E3C+5 1 24 7 E 110 23 26 6 6 3 Б 0.7 290 841 589 2 29 29

подрост: 10E; (30); 3 м; 1.5 тыс.шт/га поллесок: Р ЧР КРЛ Средний
 озу: Участки лесов вокруг сельских населенных пунктов и садовых товариществ
 Рекреационная х-ка, тип ландшафта - Открытый без дер., эстетическая оценка - 3, санитарно-гигиен. оценка - Средняя, Устойчивые, проходимость - Средняя, просматриваемость - Хорошая, стадия дигрессии - регулирование рекреации не требуется

Особенности: Состав неоднородный, Полнота неравномерная, ООПТ Зеленая зона г.Кирова, Кирово-Чепецка и Слободского

5 1.1 10C+E 1 24 10 C 69 24 20 4 4 1 МБ 0.9 340 374 374 1 1

подрост: 10E; (30); 3 м; 2 тыс.шт/га поллесок: Р ЧР Средний
 озу: Участки лесов вокруг сельских населенных пунктов и садовых товариществ
 Культуры, год создания л/к - 1948, Вспашка борозд, Посадка ручная, состояние - Хорошие
 Рекреационная х-ка, тип ландшафта - Открытый без дер., эстетическая оценка - 3, санитарно-гигиен. оценка - Средняя, Устойчивые, проходимость - Средняя, просматриваемость - Хорошая, стадия дигрессии - регулирование рекреации не требуется

Особенности: ООПТ Зеленая зона г.Кирова, Кирово-Чепецка и Слободского

Владимир Верна
Григорий С.М.

