

УТВЕРЖДАЮ:

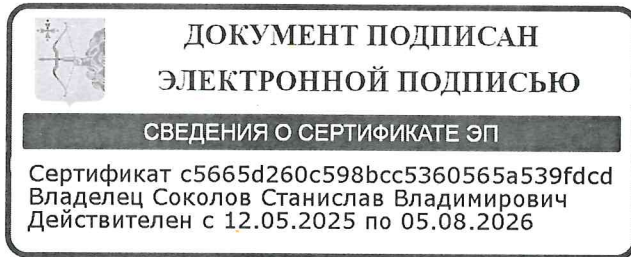
Заместитель министра лесного хозяйства Кировской области

(подпись)

Соколов Станислав Владимирович

(фамилия, имя и отчество (при наличии))

30.06.2025



Акт
лесопатологического обследования № 27

лесных насаждений Суводское (лесничество)
Кировская область (субъект Российской Федерации)

Способ лесопатологического обследования: 1. Визуальный
2. Инструментальный

Место проведения:

Участковое лесничество	Урочище	Квартал	Выдел	Площадь выдела, га	Лесопатологический выдел	Площадь лесопатологического выдела, га
Заречное сельское		32	4	3.8	1	1
Заречное сельское		50	38	5.1	1	5.1

Лесопатологическое обследование проведено на общей площади 6.1 га.

Кадастровый номер участка:

(для участков, предоставленных в постоянное (бессрочное) пользование, аренду)

Документ о праве пользования:

Договор аренды лесного участка, 04.06.2025, ФДА 398666
(тип документа о праве пользования, дата, номер, вид разрешенного вида использования)

Дата проведения обследования: 17.06.2025

Исполнитель работ по проведению лесопатологического обследования:

инженер-лесопатолог I
категории
(Руководитель юридического лица,
индивидуальный предприниматель,
гражданин, иное уполномоченное лицо)

СУХАНОВ СЕРГЕЙ
МИХАЙЛОВИЧ
(фамилия, имя, отчество
(последнее при наличии))

КИРОВСКОЕ ОБЛАСТНОЕ
ГОСУДАРСТВЕННОЕ
КАЗЕННОЕ УЧРЕЖДЕНИЕ
"КИРОВСКИЙ ЦЕНТР
ЛЕСНОГО ХОЗЯЙСТВА"
(организация)

+7 922 660-47-00
(телефон)

ДОКУМЕНТ ПОДПИСАН ЭЛЕКТРОННОЙ ПОДПИСЬЮ	
Сертификат:	299004752751123544092799199322412791899
Владелец:	Суханов Сергей Михайлович
Действителен:	с 11.02.2025 по 07.05.2026

25.06.2025
(дата)

Дата проведения обследования: 17.06.2025

Исполнитель работ по проведению лесопатологического обследования:

инженер-лесопатолог I
категории
(Руководитель юридического лица,
индивидуальный предприниматель,
гражданин, иное уполномоченное лицо)

СУХАНОВ СЕРГЕЙ
МИХАЙЛОВИЧ
(фамилия, имя, отчество
(последнее при наличии))

КИРОВСКОЕ ОБЛАСТНОЕ
ГОСУДАРСТВЕННОЕ
КАЗЕННОЕ УЧРЕЖДЕНИЕ
"КИРОВСКИЙ ЦЕНТР
ЛЕСНОГО ХОЗЯЙСТВА"
(организация)

+7 922 660-47-00
(телефон)

ДОКУМЕНТ ПОДПИСАН ЭЛЕКТРОННОЙ ПОДПИСЬЮ	
Сертификат:	299004752751123544092799199322412791899
Владелец:	Суханов Сергей Михайлович
Действителен:	с 11.02.2025 по 07.05.2026

(подпись)

25.06.2025
(дата)

Ведомость участков леса с выявленными несоответствиями таксационным описаниям

Субъект Российской Федерации Кировская область Лесничество Суводское
Участковое лесничество Заречное сельское Урочище (дача) _____

Год проведения лесоустройства	Номер квартала	Номер выдела	Площадь выдела, га	Целевое назначение лесов	Категория защитных лесов	ОЗУ	Источник данных	Номер лесопатологического выдела	Площадь лесопатологического выдела, га	Таксационная характеристика									Заложено пробных площадей				
										состав	порода	возраст, лет	средняя высота, м	средний диаметр, см	тип леса	полнота	бонитет	запас, куб. м /га	количество, шт.	Общая площадь, га			
1	2	3	4	5	6	7	8	9	10	11	12	13	14	15	16	17	18	19	20	21			
2012	32	4	3.8	Эксплуатационные леса	Эксплуатационные леса		ТО	х	х	1 ярус древостоя 7ЕЕЗСО	Ель обыкновенная (европейская)	85	20	24	Ель ик брусничник	0.6	3	190	0				
											Сосна обыкновенная	85	20	24									
										Ф	1	1	1 ярус древостоя 7СОЗЕЕ	Сосна обыкновенная		85	21	28			0.3		100
														Ель обыкновенная (европейская)		40	16	12					

Условные обозначения:

ТО - таксационные описания; Ф - фактическая характеристика лесного насаждения

Исполнитель работ по проведению лесопатологического обследования:

инженер-лесопатолог I категории
(Руководитель юридического лица, индивидуальный предприниматель, гражданин, иное уполномоченное лицо)

СУХАНОВ СЕРГЕЙ МИХАЙЛОВИЧ
(фамилия, имя, отчество (последнее при наличии))

КИРОВСКОЕ ОБЛАСТНОЕ ГОСУДАРСТВЕННОЕ КАЗЕННОЕ УЧРЕЖДЕНИЕ "КИРОВСКИЙ ЦЕНТР ЛЕСНОГО ХОЗЯЙСТВА"
(организация)

+7 922 660-47-00
(телефон)

ДОКУМЕНТ ПОДПИСАН ЭЛЕКТРОННОЙ ПОДПИСЬЮ
Сертификат: 299004752751123544092799199322412791899
Владелец: Суханов Сергей Михайлович
Действителен: с 11.02.2025 по 07.05.2026

(подпись)

25.06.2025
(дата)

Условные обозначения:

Н - деревья не подлежат рубке; Р - деревья подлежат рубке.

Исполнитель работ по проведению лесопатологического обследования:

инженер-лесопатолог I
категории
(Руководитель юридического лица,
индивидуальный предприниматель,
гражданин, иное уполномоченное лицо)

СУХАНОВ СЕРГЕЙ
МИХАЙЛОВИЧ
(фамилия, имя, отчество
(последнее при наличии))

КИРОВСКОЕ ОБЛАСТНОЕ
ГОСУДАРСТВЕННОЕ
КАЗЕННОЕ УЧРЕЖДЕНИЕ
"КИРОВСКИЙ ЦЕНТР
ЛЕСНОГО ХОЗЯЙСТВА"
(организация)

+7 922 660-47-00
(телефон)

ДОКУМЕНТ ПОДПИСАН ЭЛЕКТРОННОЙ ПОДПИСЬЮ	
Сертификат:	299004752751123544092799199322412791899
Владелец:	Суханов Сергей Михайлович
Действителен:	с 11.02.2025 по 07.05.2026

25.06.2025
(дата)

Результаты проведения лесопатологического обследования лесных насаждений, поврежденных вредителями леса (хвое-листогрызущими) за июнь 2025 г.

Субъект Российской Федерации
Участковое лесничество

Кировская область
Заречное сельское

Лесничество
Урочище (дача)

Суводское

1	2	3	4	5	6	7	Таксационная характеристика лесного насаждения									17	18	Распределение деревьев по степени объедания кроны, % от числа стволов				23	
							8	9	10	11	12	13	14	15	16			19	20	21	22		
Номер квартала	Номер выдела	Площадь выдела, га	Целевое назначение лесов	Категория защитных лесов	Номер лесопатологического выдела	Площадь лесопатологического выдела, га	состав	порода	возраст	средняя высота, м	средний диаметр, см	тип леса	полнота	бонитет	запас, куб.м./га	Вид вредителя	Доля поврежденных деревьев, % от количества	до 25	25 - 50	25 - 50	более 75	Фаза развития вредителя	

Исполнитель работ по проведению лесопатологического обследования:

инженер-лесопатолог I
категории

(Руководитель юридического лица,
индивидуальный предприниматель,
гражданин, иное уполномоченное лицо)

СУХАНОВ СЕРГЕЙ
МИХАЙЛОВИЧ

(фамилия, имя, отчество
(последнее при наличии))

КИРОВСКОЕ ОБЛАСТНОЕ
ГОСУДАРСТВЕННОЕ
КАЗЕННОЕ УЧРЕЖДЕНИЕ
"КИРОВСКИЙ ЦЕНТР
ЛЕСНОГО ХОЗЯЙСТВА"

(организация)

+7 922 660-47-00

(телефон)

ДОКУМЕНТ ПОДПИСАН
ЭЛЕКТРОННОЙ ПОДПИСЬЮ

Сертификат: 299004752751123544092799199322412791899

Владелец: Суханов Сергей Михайлович

Действителен: с 11.02.2025 по 07.05.2026

(подпись)

25.06.2025

(дата)

1	2	3	4	5	6	Доля усыхающих и погибших деревьев, %						Степень повреждения полога, %		16	17	Назначенные мероприятия				
						7	8	9	10	11	12	13	14			15	18	19	20	

Исполнитель работ по проведению лесопатологического обследования:

инженер-лесопатолог I
категории
(Руководитель юридического лица,
индивидуальный предприниматель,
гражданин, иное уполномоченное лицо)

**СУХАНОВ СЕРГЕЙ
МИХАЙЛОВИЧ**
(фамилия, имя, отчество
(последнее при наличии))

КИРОВСКОЕ ОБЛАСТНОЕ
ГОСУДАРСТВЕННОЕ
КАЗЕННОЕ УЧРЕЖДЕНИЕ
"КИРОВСКИЙ ЦЕНТР
ЛЕСНОГО ХОЗЯЙСТВА"
(организация)

+7 922 660-47-00
(телефон)

**ДОКУМЕНТ ПОДПИСАН
ЭЛЕКТРОННОЙ ПОДПИСЬЮ**
Сертификат: 299004752751123544092799199322412791899
Владелец: Суханов Сергей Михайлович
Действителен: с 11.02.2025 по 07.05.2026
(подпись)

25.06.2025
(дата)

Результаты проведения лесопатологического обследования лесных насаждений с использованием данных дистанционного зондирования Земли (авиационных и космических снимков)

Субъект Российской Федерации
Участковое лесничество

Кировская область
Заречное сельское

Лесничество
Урочище (дача)

Суводское

1	2	3	4	5	Краткая таксационная характеристика лесных насаждений по данным лесоустройства								Краткая характеристика материалов дистанционного зондирования Земли							
					6	7	8	9	10	11	12	13	14	15	16	17	18	19	20	21
Номер квартала	Номер выдела	Площадь лесотаксационного выдела, га	Номер лесопатологического выдела	Площадь лесопатологического выдела, га	породный состав	средний возраст	средняя высота, м	средний диаметр, см	тип леса/тип лесорастительных условий	относительная полнота	бонитет	общий запас древесины, куб. м/га	Тип и наименование летательного аппарата	Наименование съемочной аппаратуры	Режим съемки (панхроматический/мультиспектральный/гиперспектральный/красный/БИК/ИК)	Пространственное разрешение (для каждого режима), м	Дата съемки (дд.мм.гггг)	Дата дешифрирования (дд.мм.гг)	Предполагаемая причина повреждения	Площадь повреждения, га

Исполнитель работ по проведению лесопатологического обследования:

инженер-лесопатолог I
категории
(Руководитель юридического лица,
индивидуальный предприниматель,
гражданин, иное уполномоченное лицо)

СУХАНОВ СЕРГЕЙ
МИХАЙЛОВИЧ
(фамилия, имя, отчество
(последнее при наличии))

КИРОВСКОЕ ОБЛАСТНОЕ
ГОСУДАРСТВЕННОЕ
КАЗЕННОЕ УЧРЕЖДЕНИЕ
"КИРОВСКИЙ ЦЕНТР
ЛЕСНОГО ХОЗЯЙСТВА"
(организация)

+7 922 660-47-00
(телефон)

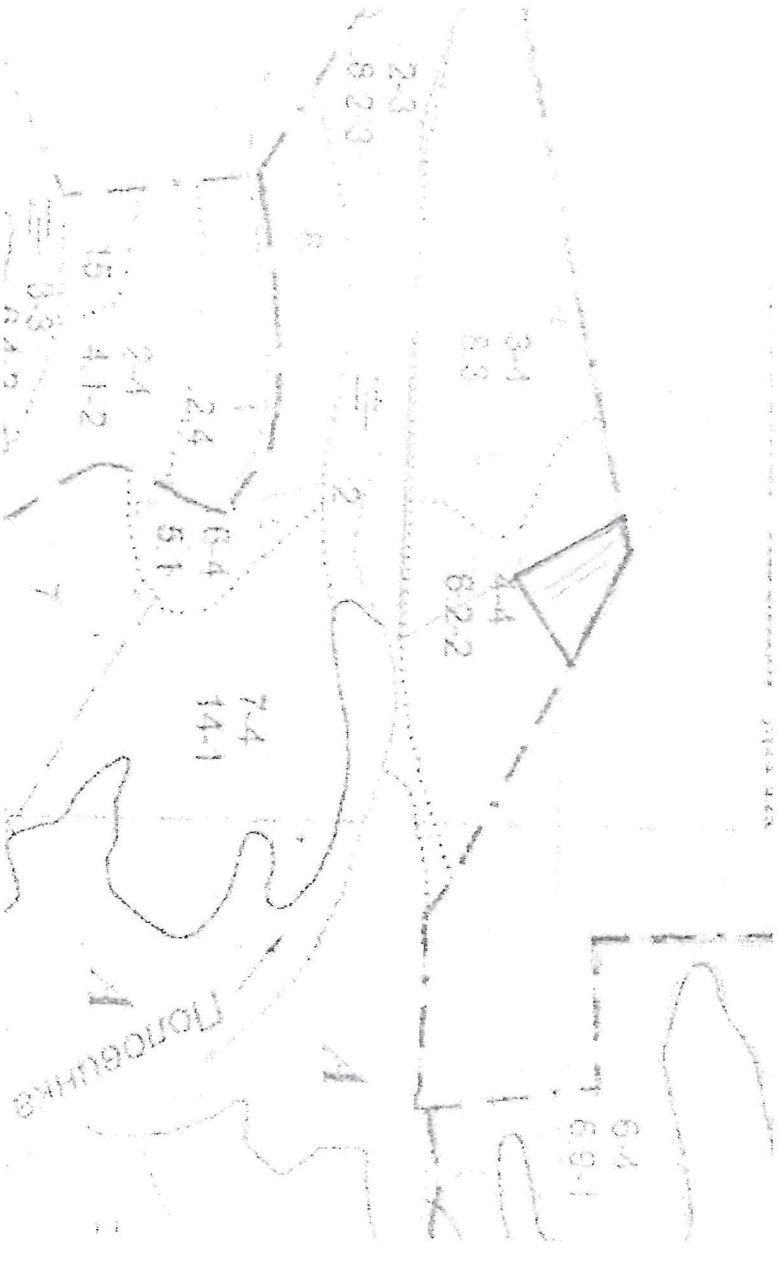
ДОКУМЕНТ ПОДПИСАН ЭЛЕКТРОННОЙ ПОДПИСЬЮ	
Сертификат:	299004752751123544092799199322412791899
Владелец:	Суханов Сергей Михайлович
Действителен:	с 11.02.2025 по 07.05.2026
	(подпись)

25.06.2025
(дата)

Абрис участка леса

в кв. 32 выд. 4 лв 1 на площ. 1,0 га Суводское лесничество Заренное сельское участковое
лесничество

Масштаб 1:10 000



Условные обозначения:

Участок, намечаемый без назначения / выборочную санитарную рубку

Исполнитель работ по проведению лесопатологического обследования:

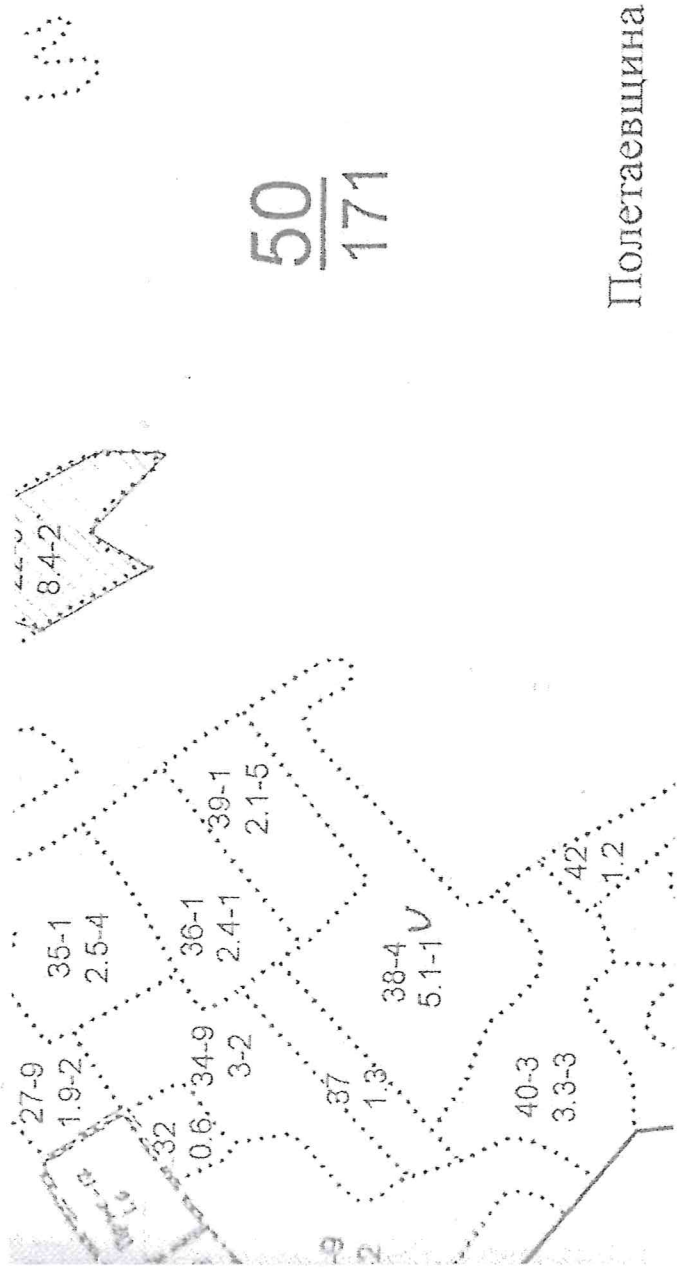
ФИО Суханов С.М. Подпись

Дата составления документа 23.06.2025 г.

Абрис участка леса

в кв. 50 выд. 38 лв 1 на площ. 5,1 га Суводское лесничество Заречное сельское участковое
лесничество

Масштаб 1:10 000



Условные обозначения:

участок, намечаемый без назначения / выборочную санитарную рубку

Исполнитель работ по проведению лесопатологического обследования:

ФИО _ Суханов С.М._ Подпись 

Дата составления документа 23.06.2025 г. _

Фотофиксация Заречное сельское участковое лесничество кв. 32 выд. 4



Фотофиксация Заречное сельское участковое лесничество кв. 50 выд. 38



№ выдела	Площадь га	Состав. Подрост, подлесок, покров, почва, рельеф, особенности выдела. Отметка о порослевом происх. Наименование категорий нецелев. земель. Характеристика культур. Кадастровая оценка.	Ярус	Высота яруса	Элемент леса	Возраст	Высота	Диаметр	Класс	Группа	Бонитет	Тип леса ТЛУ	Полнота	Запас сырья раст. леса, кбм			Класс	Запас на выделе, кбм				Хозяйственные мероприятия	
														на 1 га	общий на выдел	в т.ч. по состав. породам		сухостоя (старого)	редни	единич. дер	Захламленность		
																					общая		ликвидная
1	2	3	4	5	6	7	8	9	10	11	12	13	14	15	16	17	18	19	20	21	22	23	24

2	6,8	5Е4ОЛС1В+ОС+С	1	20	5 Е 4 ОЛС 1 В ОС С	70	20	20	4		2	Р Д4	0.4	130	884	442	1 3 2						
---	-----	---------------	---	----	--------------------------------	----	----	----	---	--	---	---------	-----	-----	-----	-----	-------------	--	--	--	--	--	--

озу: берегозащитные участки леса

10		Культуры несомкнувшиеся Несомкн.к.непокр.пл. 10Е Естеств. возобновл. 6Б2ОС2ИВД+Е	4	1	10 Е	6	1	2			2	К	65	7	70	70	1						
			5	2	6 Б	7	2	2				С2	0.7	7	70	42	1						
					2 ОС 2 ИВД Е											14 14							

подрост: 10Е; (30); 2 м; 0.5 тыс.шт/га
год создания л/к - 2006, Вспашка борозд, Посадка ручная, количество - 3 тыс. шт/га, состояние - Удовлетворительные
3, 83, Насажд. естеств. происхождения, 6, Береза, Береза, 1

4	3,8	7ЕЗС	1	20	7 Е	85	20	24	5		3	Б	0.6	190	722	505	2	456					
					3 С							В2				217							

подрост: 10Е; (15); 2 м; 0.5 тыс.шт/га
селекционная оценка - Нормальные
4, 62, Насажд. естеств. происхождения, 7, Ель, Ель, 1

6	1,9	5Б3ОС1ОЛС1Е	1	2	5 Б 3 ОС 1 ОЛС 1 Е	7	2	2	1		2	Ч В3	0.7	7	13	7 4 1 1	1						
---	-----	-------------	---	---	-----------------------------	---	---	---	---	--	---	---------	-----	---	----	------------------	---	--	--	--	--	--	--

подрост: 10Е; (30); 2 м; 0.5 тыс.шт/га
озу: берегозащитные участки леса

7	12,5	6Б4Е+ОС+С	1	20	6 Б 4 Е ОС С	50	20	20	5		2	Ч В3	0.5	120	1500	900 600	2 1	125						
---	------	-----------	---	----	-----------------------	----	----	----	---	--	---	---------	-----	-----	------	------------	--------	-----	--	--	--	--	--	--

Единичные деревья
7Е1С2Б

1 С
2 Б

подрост: 10Е; (30); 2 м; 0.5 тыс.шт/га

Осветление (30%)
*Исключены АД132, т.ч. 16, 010.
Деревья в т.ч. т.ч. АД132 - 16, 010.*

228 Сплошная рубка (100%)
Лесные культуры

Копия выдана М. И. Д.

№ выдела	Площадь га	Состав. Подрост, подлесок, покров, почва, рельеф, особенности выдела. Отметка о порослевом происх. Наименование категорий незалес. земель. Хар. лесных культур. Кадастровая оценка.	ЯРУС	Высота яруса	Элемент леса	Возраст	Высота	Диаметр	Класс	Группа	Бонитет	Тип леса ТЛУ	Полнота	Запас сырораств. леса, кбм			Класс	Запас на выделе, кбм				Хозяйственные мероприятия			
														Сумма площадей сечений	на I га	общий на выдел		в т.ч. по состав. породам	то-варности	сухостоя (старого)	редин		единич. дер	Захламленность	
																								общая	ликвид а
1	2	3	4	5	6	7	8	9	10	11	12	13	14	15	16	17	18	19	20	21	22	23	24		

35	2.5	Культуры лесные 10Е	1 2	10 Е	16	2	2	1		4	Ч	0.3	3	8	8	1							
		Естеств. возобновл. 80С2Е+П	5 5	8 ОС	20	5	4				В3	0.4	10	25	20	3							
				2 Е	30										5								
		П																					
		Единичные деревья 10Е	9 12	10 Е	50	12	14					0.3	10				2		25				
		год создания л/к - 1996, Вспашка борозд., Посадка ручная, состояние - Удовлетворительные Осветление, 2009, Осина, 3																					
36	2.4	80С2Е+П	1 2	8 ОС	10	2	2	1		1	Ч	0.8	8	19	15	3	24						
				2 Е	20						В3				4								
		П																					
		Единичные деревья 10Е	9 12	10 Е	45	12	14					0.2	10				1		24				
37	1.3	Культуры лесные 8Е2С	1 6	8 Е	27	5	6	2		4	Б	0.8	50	65	52	1							
				2 С		9	10				В2				13								
		год создания л/к - 1985, Вспашка борозд., Посадка ручная, состояние - Удовлетворительные Прочистка, 2006, Осина, 3																					
38	5.1	9С1Б+Е	1 23	9 С	65	23	26	4		1	Ч	0.8	300	1530	1377	1	26						
				1 Б		24	26				В3				153	2							
				Е																			
		подрост: 10Е; (20); 3 м; 1 тыс.шт/га																					
39	2.1	Культуры лесные 10Е	1 1	10 Е	15	1	2	1		5	Ч	0.3	3	6	6	1							
		Естеств. возобновл. 80С2Е+П	5 5	8 ОС	12	5	4				В3	0.5	20	42	34	3							
				2 Е											8								
		П																					
		Единичные деревья 10Е	9 12	10 Е	50	12	14					0.2	10				2		21				
		год создания л/к - 1997, Вспашка борозд., Посадка ручная, состояние - Удовлетворительные																					
40	3.3	7Е1С2Б	1 15	7 Е	45	12	14	3		3	Б	0.5	100	330	231	2							
				1 С	75	24	28				В2				33	2							
				2 Б	45	20	20								66	3							

Handwritten notes and signatures at the bottom of the page.

