

УТВЕРЖДАЮ:
Зам. министра лесного хозяйства Кировской области

В.Г.Глушков

фамилия, имя и отчество (при наличии)

26 августа

дата

Акт
лесопатологического обследования № 61

лесных насаждений Шабалинского лесничества (лесничество)
Кировской области (субъект Российской Федерации)

Способ лесопатологического обследования: 1. Визуальный
2. Инструментальный

Место проведения

Участковое лесничество	Урочище (дача)	Квартал	Выдел	Площадь выдела, га	Лесопатологический выдел	Площадь лесопатологического выдела, га
Ленинское сельское		23	21	0,9	1	0,1
Ленинское сельское		23	22	1,8	1	0,8
Ленинское сельское		23	23	19,6	1	0,2
Ленинское сельское		23	26	8,6	1	3,6
Ленинское сельское		23	30	11,8	1	0,1

Лесопатологическое обследование проведено на общей площади 4,8 га.

Кадастровый номер участка: 43:37:330235:2006

(для участков, предоставленных в постоянное (бессрочное) пользование, аренду)

Документ о праве пользования:

договор аренды от 19.12.2008 № 35.40 ПК "Анонс"

Вид разрешенного использования лесов: заготовка древесины

(тип документа о праве пользования, дата, номер, вид разрешенного использования лесов)

2. Инструментальное (детальное) обследование лесных насаждений.

2.1. Лесничество Шабалинское Участковое лесничество Ленинское сельское
Урочище (дача) _____ Квартал 23 Выдел 21
Лесопатологический выдел 1

Наличие ограничений или особенностей участка, влияющих на назначение СОМ:
угрозы возникновения очагов вредных организмов и пожарной опасности в лесах

(отметка о наличии ООПТ, ОЗУ, водоохранной зоны, радиоактивного загрязнения лесов, угрозы возникновения очагов вредных организмов или пожарной опасности в лесах).

2.2. Фактическая таксационная характеристика лесного насаждения соответствует
(не соответствует) таксационному описанию (нужное подчеркнуть).

Причины несоответствия повреждение насаждений сильными ветрами текущего года.

Ведомость насаждений с выявленными несоответствиями таксационным описаниям
приведена в приложении 1 к Акту.

2.3. Состояние насаждений:

- с нарушенной устойчивостью (средневзвешенная категория состояния $\geq 1,51 - \leq 4,50$)
- с утраченной устойчивостью (средневзвешенная категория состояния $\geq 4,51$)
- устойчивое (средневзвешенная категория состояния $< 1,50$)

2.4. Причины ослабления, повреждения, средневзвешенная категория состояния
насаждения:

Воздействия шквалистых и ураганных ветров текущего года, повлекшие слом стволов
деревьев (882). Средневзвешенная категория состояния насаждения – 4,3

2.4.1. Заселено (отработано) стволовыми вредителями:

Вид вредителя	Порода	Встречаемость заселенных деревьев, % от запаса породы	Встречаемость отработанных деревьев, % от запаса породы	Степень заселения лесного насаждения (слабая, средняя, сильная)
1	2	3	4	5
-	-	-	-	-

2.4.2. Повреждено огнем:

Вид пожара	Порода	Состояние корневых лап		Состояние корневой шейки		Высушивание луба		Обугленность древесины более 1/3 высоты ствола	
		процент поврежденных огнем корней	процент деревьев с данным повреждением	Обугленность древесины корневой шейки по окружности (1/4; 2/4; 3/4; более 3/4)	процент деревьев с данным повреждением	по окружности (1/4; 2/4; 3/4; более 3/4)	процент деревьев с данным повреждением	по окружности и ствола (менее 1/2; более 1/2)	процент деревьев с данным повреждением
1	2	3	4	5	6	7	8	9	10
-	-	-	-	-	-	-	-	-	-

2.4.3. Поражено болезнями:

Болезнь / возбудитель	Порода	Встречаемость, % от запаса насаждения	Степень поражения лесного насаждения (слабая, средняя, сильная)
1	2	3	4
-	-	-	-

2.5. Выборке подлежит 80,0% деревьев (указывается общий % запаса деревьев, подлежащий рубке, от общего запаса насаждения),

в том числе:

без признаков ослабления	- %	(причины назначения)	- ;
ослабленных	- %	(причины назначения)	- ;
сильно ослабленных	- %	(причины назначения)	- ;
усыхающих	- %	(причины назначения)	- ;
свежего сухостоя	- %		- ;
свежего ветровала	20 %		- ;
свежего бурелома	60 %		- ;
старого сухостоя	- %		- ;
старого ветровала	- %		- ;
старого бурелома	- %		- ;

2.6. Полнота лесного насаждения после уборки деревьев, подлежащих рубке, составит: 0,1. Критическая полнота для данной категории лесных насаждений и преобладающей породы составляет 0,3.

2. Инструментальное (детальное) обследование лесных насаждений.

2.1. Лесничество Шабалинское Участковое лесничество Ленинское сельское
Урочище (дача) _____ Квартал 23 Выдел 22
Лесопатологический выдел 1

Наличие ограничений или особенностей участка, влияющих на назначение СОМ:

угрозы возникновения очагов вредных организмов и пожарной опасности в лесах

(отметка о наличии ООПТ, ОЗУ, водоохранной зоны, радиоактивного загрязнения лесов, угрозы возникновения очагов вредных организмов или пожарной опасности в лесах).

2.2. Фактическая таксационная характеристика лесного насаждения соответствует (не соответствует) таксационному описанию (нужное подчеркнуть).

Причины несоответствия Проведено РПР 30% в 2022 году,
повреждение насаждений сильными ветрами текущего года.

Ведомость насаждений с выявленными несоответствиями таксационным описаниям приведена в приложении 1 к Акту.

2.3. Состояние насаждений:

с нарушенной устойчивостью (средневзвешенная категория состояния $\geq 1,51 - \leq 4,50$)

с утраченной устойчивостью (средневзвешенная категория состояния $\geq 4,51$)

устойчивое (средневзвешенная категория состояния $< 1,50$)

2.4. Причины ослабления, повреждения, средневзвешенная категория состояния насаждения:

Воздействия шквалистых и ураганых ветров текущего года, повлекшие слом стволов деревьев (882). Средневзвешенная категория состояния насаждения – 4,3

2.4.1. Заселено (отработано) стволовыми вредителями:

Вид вредителя	Порода	Встречаемость заселенных деревьев, % от запаса породы	Встречаемость отработанных деревьев, % от запаса породы	Степень заселения лесного насаждения (слабая, средняя, сильная)
1	2	3	4	5
-	-	-	-	-

2.4.2. Повреждено огнем:

Вид пожара	Порода	Состояние корневых лап		Состояние корневой шейки		Высушивание луба		Обугленность древесины более 1/3 высоты ствола	
		процент поврежденных огнем корней	процент деревьев с данным повреждением	Обугленность древесины корневой шейки по окружности (1/4; 2/4; 3/4; более 3/4)	процент деревьев с данным повреждением	по окружности (1/4; 2/4; 3/4; более 3/4)	процент деревьев с данным повреждением	по окружности и ствола (менее 1/2; более 1/2)	процент деревьев с данным повреждением
1	2	3	4	5	6	7	8	9	10
-	-	-	-	-	-	-	-	-	-

2.4.3. Поражено болезнями:

Болезнь / возбудитель	Порода	Встречаемость, % от запаса насаждения	Степень поражения лесного насаждения (слабая, средняя, сильная)
1	2	3	4
-	-	-	-

2.5. Выборке подлежит 80,0% деревьев (указывается общий % запаса деревьев, подлежащий рубке, от общего запаса насаждения),

в том числе:

без признаков ослабления	- %	(причины назначения)	- ;
ослабленных	- %	(причины назначения)	- ;
сильно ослабленных	- %	(причины назначения)	- ;
усыхающих	- %	(причины назначения)	- ;
свежего сухостоя	- %		;
свежего ветровала	20 %		;
свежего бурелома	60 %		;
старого сухостоя	- %		;
старого ветровала	- %		;
старого бурелома	- %		;

2.6. Полнота лесного насаждения после уборки деревьев, подлежащих рубке, составит: 0,1. Критическая полнота для данной категории лесных насаждений и преобладающей породы составляет 0,3.

2. Инструментальное (детальное) обследование лесных насаждений.

2.1. Лесничество Шабалинское Участковое лесничество Ленинское сельское
Урочище (дача) _____ Квартал 23 Выдел 23
Лесопатологический выдел 1

Наличие ограничений или особенностей участка, влияющих на назначение СОМ:
угрозы возникновения очагов вредных организмов и пожарной опасности в лесах

(отметка о наличии ООПТ, ОЗУ, водоохранной зоны, радиоактивного загрязнения лесов, угрозы возникновения очагов вредных организмов или пожарной опасности в лесах).

2.2. Фактическая таксационная характеристика лесного насаждения соответствует (не соответствует) таксационному описанию (нужное подчеркнуть).

Причины несоответствия Проведено РИР 30% в 2022 году,
повреждение насаждений сильными ветрами текущего года.

Ведомость насаждений с выявленными несоответствиями таксационным описаниям приведена в приложении 1 к Акту.

2.3. Состояние насаждений:

- с нарушенной устойчивостью (средневзвешенная категория состояния $\geq 1,51 - \leq 4,50$)
- с утраченной устойчивостью (средневзвешенная категория состояния $\geq 4,51$)
- устойчивое (средневзвешенная категория состояния $< 1,50$)

2.4. Причины ослабления, повреждения, средневзвешенная категория состояния насаждения:

Воздействия шквалистых и ураганных ветров текущего года, повлекшие слом стволов деревьев (882). Средневзвешенная категория состояния насаждения – 4,3

2.4.1. Заселено (отработано) стволовыми вредителями:

Вид вредителя	Порода	Встречаемость заселенных деревьев, % от запаса породы	Встречаемость отработанных деревьев, % от запаса породы	Степень заселения лесного насаждения (слабая, средняя, сильная)
1	2	3	4	5
-	-	-	-	-

2.4.2. Повреждено огнем:

Вид пожара	Порода	Состояние корневых лап		Состояние корневой шейки		Высушивание луба		Обугленность древесины более 1/3 высоты ствола	
		процент поврежденных огнем корней	процент деревьев с данным повреждением	Обугленность древесины корневой шейки по окружности (1/4; 2/4; 3/4; более 3/4)	процент деревьев с данным повреждением	по окружности (1/4; 2/4; 3/4; более 3/4)	процент деревьев с данным повреждением	по окружности и ствола (менее 1/2; более 1/2)	процент деревьев с данным повреждением
1	2	3	4	5	6	7	8	9	10
-	-	-	-	-	-	-	-	-	-

2.4.3. Поражено болезнями:

Болезнь / возбудитель	Порода	Встречаемость, % от запаса насаждения	Степень поражения лесного насаждения (слабая, средняя, сильная)
1	2	3	4
-	-	-	-

2.5. Выборке подлежит 80,0% деревьев (указывается общий % запаса деревьев, подлежащий рубке, от общего запаса насаждения),

в том числе:

без признаков ослабления	<u>-</u> %	(причины назначения)	<u>-</u> ;
ослабленных	<u>-</u> %	(причины назначения)	<u>-</u> ;
сильно ослабленных	<u>-</u> %	(причины назначения)	<u>-</u> ;
усыхающих	<u>-</u> %	(причины назначения)	<u>-</u> ;
свежего сухостоя	<u>-</u> %		<u>-</u> ;
свежего ветровала	<u>20</u> %		<u>-</u> ;
свежего бурелома	<u>60</u> %		<u>-</u> ;
старого сухостоя	<u>-</u> %		<u>-</u> ;
старого ветровала	<u>-</u> %		<u>-</u> ;
старого бурелома	<u>-</u> %		<u>-</u> ;

2.6. Полнота лесного насаждения после уборки деревьев, подлежащих рубке, составит: 0,1.
Критическая полнота для данной категории лесных насаждений и преобладающей породы составляет 0,3.

2. Инструментальное (детальное) обследование лесных насаждений.

2.1. Лесничество Шабалинское Участковое лесничество Ленинское сельское
Урочище (дача) _____ Квартал 23 Выдел 26
Лесопатологический выдел 1

Наличие ограничений или особенностей участка, влияющих на назначение СОМ:
угрозы возникновения очагов вредных организмов и пожарной опасности в лесах

(отметка о наличии СОПТ, ОЗУ, волоохранной зоны, радиоактивного загрязнения лесов, угрозы возникновения очагов вредных организмов или пожарной опасности в лесах).

2.2. Фактическая таксационная характеристика лесного насаждения соответствует
(не соответствует) таксационному описанию (нужное подчеркнуть).

Причины несоответствия Проведено РПР 30% в 2022 году,
повреждение насаждений сильными ветрами текущего года.

Ведомость насаждений с выявленными несоответствиями таксационным описаниям
приведена в приложении 1 к Акту.

2.3. Состояние насаждений:

- с нарушенной устойчивостью (средневзвешенная категория состояния $\geq 1,51 - < 4,50$)
- с утраченной устойчивостью (средневзвешенная категория состояния $\geq 4,51$)
- устойчивое (средневзвешенная категория состояния $< 1,50$)

2.4. Причины ослабления, повреждения, средневзвешенная категория состояния
насаждения:

Воздействия шквалистых и ураганных ветров текущего года, повлекшие слом стволов
деревьев (882). Средневзвешенная категория состояния насаждения – 4,3

2.4.1. Заселено (отработано) стволовыми вредителями:

Вид вредителя	Порода	Встречаемость заселенных деревьев, % от запаса породы	Встречаемость отработанных деревьев, % от запаса породы	Степень заселения лесного насаждения (слабая, средняя, сильная)
1	2	3	4	5
-	-	-	-	-

2.4.2. Повреждено огнем:

Вид пожара	Порода	Состояние корневых лап		Состояние корневой шейки		Высушивание луба		Обугленность древесины более 1/3 высоты ствола	
		процент поврежденных огнем корней	процент деревьев с данным повреждением	Обугленность древесины корневой шейки по окружности (1/4; 2/4; 3/4; более 3/4)	процент деревьев с данным повреждением	по окружности (1/4; 2/4; 3/4; более 3/4)	процент деревьев с данным повреждением	по окружности и ствола (менее 1/2; более 1/2)	процент деревьев с данным повреждением
1	2	3	4	5	6	7	8	9	10
-	-	-	-	-	-	-	-	-	-

2.4.3. Поражено болезнями:

Болезнь / возбудитель	Порода	Встречаемость, % от запаса насаждения	Степень поражения лесного насаждения (слабая, средняя, сильная)
1	2	3	4
-	-	-	-

2.5. Выборке подлежит 80,0% деревьев (указывается общий % запаса деревьев, подлежащий рубке, от общего запаса насаждения),

в том числе:

без признаков ослабления	-	%	(причины назначения)	-	;
ослабленных	-	%	(причины назначения)	-	;
сильно ослабленных	-	%	(причины назначения)	-	;
усыхающих	-	%	(причины назначения)	-	;
свежего сухостоя	-	%	;		
свежего ветровала	20	%	;		
свежего бурелома	60	%	;		
старого сухостоя	-	%	;		
старого ветровала	-	%	;		
старого бурелома	-	%	;		

2.6. Полнота лесного насаждения после уборки деревьев, подлежащих рубке, составит: 0,1. Критическая полнота для данной категории лесных насаждений и преобладающей породы составляет 0,3.

2. Инструментальное (детальное) обследование лесных насаждений.

2.1. Лесничество Шабалинское Участковое лесничество Ленинское сельское
 Урочище (дача) _____ Квартал 23 Выдел 30
 Лесопатологический выдел 1

Наличие ограничений или особенностей участка, влияющих на назначение СОМ:
угрозы возникновения очагов вредных организмов и пожарной опасности в лесах

(отметка о наличии ООПТ, ОЗУ, водоохранной зоны, радиоактивного загрязнения лесов, угрозы возникновения очагов вредных организмов или пожарной опасности в лесах).

2.2. Фактическая таксационная характеристика лесного насаждения соответствует (не соответствует) таксационному описанию (нужное подчеркнуть).

Причины несоответствия повреждение насаждений сильными ветрами текущего года.

Ведомость насаждений с выявленными несоответствиями таксационным описаниям приведена в приложении 1 к Акту.

2.3. Состояние насаждений:

- с нарушенной устойчивостью (средневзвешенная категория состояния $\geq 1,51 - \leq 4,50$)
- с утраченной устойчивостью (средневзвешенная категория состояния $\geq 4,51$)
- устойчивое (средневзвешенная категория состояния $< 1,50$)

2.4. Причины ослабления, повреждения, средневзвешенная категория состояния насаждения:

Воздействия шквалистых и ураганных ветров текущего года, повлекшие слом стволов деревьев (882). Средневзвешенная категория состояния насаждения – 4,3

2.4.1. Заселено (отработано) стволовыми вредителями:

Вид вредителя	Порода	Встречаемость заселенных деревьев, % от запаса породы	Встречаемость отработанных деревьев, % от запаса породы	Степень заселения лесного насаждения (слабая, средняя, сильная)
1	2	3	4	5
-	-	-	-	-

2.4.2. Повреждено огнем:

Вид пожара	Порода	Состояние корневых лап		Состояние корневой шейки		Высушивание луба		Обугленность древесины более 1/3 высоты ствола	
		процент поврежденных огнем корней	процент деревьев с данным повреждением	Обугленность древесины корневой шейки по окружности (1/4; 2/4; 3/4; более 3/4)	процент деревьев с данным повреждением	по окружности (1/4; 2/4; 3/4; более 3/4)	процент деревьев с данным повреждением	по окружности и ствола (менее 1/2; более 1/2)	процент деревьев с данным повреждением
1	2	3	4	5	6	7	8	9	10
-	-	-	-	-	-	-	-	-	-

2.4.3. Поражено болезнями:

Болезнь / возбудитель	Порода	Встречаемость, % от запаса насаждения	Степень поражения лесного насаждения (слабая, средняя, сильная)
1	2	3	4
-	-	-	-

2.5. Выборке подлежит 80,0% деревьев (указывается общий % запаса деревьев, подлежащий рубке, от общего запаса насаждения),

в том числе:

без признаков ослабления	<u>-</u> %	(причины назначения)	<u>-</u> ;
ослабленных	<u>-</u> %	(причины назначения)	<u>-</u> ;
сильно ослабленных	<u>-</u> %	(причины назначения)	<u>-</u> ;
усыхающих	<u>-</u> %	(причины назначения)	<u>-</u> ;
свежего сухостоя	<u>-</u> %		;
свежего ветровала	<u>20</u> %		;
свежего бурелома	<u>60</u> %		;
старого сухостоя	<u>-</u> %		;
старого ветровала	<u>-</u> %		;
старого бурелома	<u>-</u> %		;

2.6. Полнота лесного насаждения после уборки деревьев, подлежащих рубке, составит: 0,1.
Критическая полнота для данной категории лесных насаждений и преобладающей породы составляет 0,3.

ЗАКЛЮЧЕНИЕ к инструментальному обследованию участка.

С целью предотвращения негативных процессов, снижения ущерба от их воздействия, назначено:

Участковое лесничество	Урочище (дича)	Квартал	Выдел	Площадь выдела, га	Лесопатологический выдел	Площадь лесопатологического выдела, га	Вид мероприятия	Площадь мероприятия, га	Породы	Доля выбираемой древесины по запасу**, %	Рекомендуемый срок проведения мероприятия
1	2	3	4	5	6	7	8	9	10	11	12
Ленинское сельское		23	21	0,9	1	0,1	ССР	0,1	Б,ОС,Е,С	100**	19.07.2026
Ленинское сельское		23	22	1,8	1	0,8	ССР	0,8	С,Е,Б	100**	19.07.2026
Ленинское сельское		23	23	19,6	1	0,2	ССР	0,2	С,Е,Б,ОС	100**	19.07.2026
Ленинское сельское		23	26	8,6	1	3,6	ССР	3,6	С,Е,Б,ОС	100**	19.07.2026
Ленинское сельское		23	30	11,8	1	0,1	ССР	0,1	Б,ОС,Е,С	100**	19.07.2026

Примечания:

В соответствии с п. 47 "Порядка проведения лесопатологических обследований и формы акта лесопатологического обследования" (приказ Минприроды России №910 от 09.11.2020 г.), В лесных насаждениях с наличием погибших деревьев, составляющих более 50% от запаса насаждения, поврежденного в результате воздействия сильных ветров, назначение СОМ проводится визуально, а недостающая информация переносится из таксационных описаний.»

В соответствии с п. 54 "Правил осуществления мероприятий по предупреждению распространения вредных организмов" (приказ Минприроды России №912 от 09.11.2020 г.), рекомендуется назначение санитарно-оздоровительных мероприятий в виде сплошной санитарной рубки:

** Запас выбираемой древесины в выделе 21(1) составит 17 кбм.

Запас выбираемой древесины в выделе 22(1) составит 152 кбм.

Запас выбираемой древесины в выделе 23(1) составит 40 кбм.

Запас выбираемой древесины в выделе 26(1) составит 684 кбм.

Запас выбираемой древесины в выделе 30(1) составит 17 кбм.

Абрис участка прилагается (приложение 3 к Акту).

РЕКОМЕНДАЦИИ по проведению мероприятий, не относящихся к мероприятиям по предупреждению распространения вредных организмов.

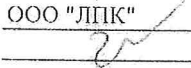
Дата проведения ЛПО: 19.07.2024

Дата составления документа: 12.08.2024

Исполнитель работ по проведению лесопатологического обследования:

Фамилия, имя и отчество (при наличии)

Организация ООО "ЛПК"

Подпись 

Журавлев Илья Николаевич

Должность заместитель директора

Телефон 8-923-001-52-83

Субъект Российской Федерации
Участковое лесничество

Ведомость участков леса с выделенными несоответствующими таксационным описаниям
Кировская область
Ленинское сельское
Лесничество Шабалинское
Урочище (лесная дача)

1	2	3	4	5	6	7	8	9	10	11	Таксационная характеристика						20	21		
											12	13	14	15	16	17			18	19
Год проведения лесоустройства	Номер квартала	Номер выдела	Площадь выдела, га	Целевое назначение лесов	Категория защитных лесов	ОЗУ	Источник данных	Номер лесопатологического выдела	Площадь лесопатологического выдела, га	состав	порода	возраст, лет	средняя высота, м	средний диаметр, см	тип леса	полнота	бонитет	запас, куб. м/га	количество, шт.	Общая площадь, га
2017	23	21	0,9	эксплуатационные	-	-	ТО	Х	Х	4Б4ОС2Е+С	Б	55	23	26	Ц	0,6	1	170		
							Ф	1	0,1	Усыхающее насаждение, единичные деревья 4Б4ОС2Е+С	ОС		24	32				34		
											Е		19	22				136-сух		
											С									
											С	85	25	28						
											Е		22	24						
											Б	70	25	26						
											С	85	25	28						
											Е		22	24						
											Б	70	25	26						
2017	23	22	1,8	эксплуатационные	-	-	ТО	Х	Х	5С2Е3Б	С	85	25	28	МЧ	0,7	1	270		
							Ф	1	0,8	Усыхающее насаждение, единичные деревья 5С2Е3Б	Е		22	24						
											Б	70	25	26	МЧ	0,1	1	38		
																		152-сух		

1	2	3	4	5	6	7	8	9	10	11	Таксационная характеристика								20	21
											12	13	14	15	16	17	18	19		
Год проведения лесоустройства	Номер квартала	Номер выдела	Площадь выдела, га	Целевое назначение лесов	Категория защитных лесов	ОЗУ	Источник данных	Номер лесопатологического выдела	Площадь лесопатологического выдела, га	состав	порода	возраст, лет	средняя высота, м	средний диаметр, см	тип леса	полнота	бонитет	запас, куб. м/га	количество, шт.	Общая площадь, га
2017	23	23	19,6	эксплуатационные	-	-	ТО	Х	Х	7С1Е2Б+ОС	С	95	25	32	МЧ	0,7	2	280		
							Ф	1	0,2	Усыхающее насаждение, единичные деревья 7С1Е2Б+ОС	Е	23	26				40			
							Б				Б	75	25	26			2	160-сух		
							ОС				ОС									
2017	23	26	8,6	эксплуатационные	-	-	ТО	Х	Х	6С2Е2Б+ОС	С	85	25	28	МЧ	0,7	1	270		
							Ф	1	3,6	Усыхающее насаждение, единичные деревья 6С2Е2Б+ОС	Е	23	26				38			
							Б				Б	75	25	26			1	152-сух		
							ОС				ОС									
2017	23	30	11,8	эксплуатационные	-	-	ТО	Х	Х	4Б3ОС2Е1С	Б	55	23	22	Ч	0,6	1	170		
							Ф	1	0,1	Усыхающее насаждение, единичные деревья 4Б3ОС2Е1С	ОС	24	28				34			
							Е				Е	65	21	24			1	136-сух		
							С				С	23	28							

Условные обозначения:

ТО - таксационные описания

Ф - фактическая характеристика лесного насаждения

Исполнитель работ по проведению лесопатологического обследования:
 Фамилия, имя и отчество (при наличии)

Журавлев Илья Николаевич

Подпись



ВРЕМЕННАЯ ПРОБНАЯ ПЛОЩАДЬ № общ

1.1. Субъект Российской Федерации Кировская область Лесничество Шабалинское

Участковое лесничество Ленинское сельское Урочище (дача) -

Квартал 23 Выдел 21 Площадь выдела 0,9 га.

Лесопатологический выдел 1 Площадь лесопатологического выдела 0,1 га.

1.2. Метод перече́та:

сплошной, ленты пере́чета, круговые площадки постоянного радиуса, реласкопические площадки (нужное подчеркнуть).

Количество лент / площадок - шт.

Размеры площадок (длина × ширина/радиус) -

Размер временной пробной площади: - га.

1.3. Фактическая таксационная характеристика насаждения:

Состав 4Б4ОС2Е+С возраст 55 лет тип леса Ч полнота 0,1

бонитет 1 запас на га 170 кбм возобновление: 10Е

1.4. Номер очага вредных организмов нет

Тип очага вредных организмов: эпизодический, хронический (нужное подчеркнуть).

Фаза развития очага вредных организмов: начальная, нарастания численности, собственно вспышка, кризис (нужное подчеркнуть).

1.5. Причина ослабления, повреждения насаждения и время:

Воздействия шквалистых и ураганных ветров текущего года, повлекшие слом стволов деревьев (882)

Время ослабления, повреждения: 2024 год


Состояние насаждения: с нарушенной устойчивостью

Средневзвешенная категория состояния насаждения: 4,3

1.6. Назначенные мероприятия:

ССР

Исполнитель работ по проведению лесопатологического обследования:

Фамилия, имя и отчество (при наличии) Журавлев Илья Николаевич Подпись 

Дата составления документа 12.08.2024

ВРЕМЕННАЯ ПРОБНАЯ ПЛОЩАДЬ № общ

1.1. Субъект Российской Федерации Кировская область Лесничество Шабалинское

Участковое лесничество Ленинское сельское Урочище (дача) -

Квартал 23 Выдел 22 Площадь выдела 1,8 га.

Лесопатологический выдел 1 Площадь лесопатологического выдела 0,8 га.

1.2. Метод перече́та:

сплошной, ленты пере́чета, круговые площадки постоянного радиуса, реласкопические площадки (нужное подчеркнуть).

Количество лент / площадок - шт.

Размеры площадок (длина × ширина/радиус) -

Размер временной пробной площади: - га.

1.3. Фактическая таксационная характеристика насаждения:

Состав 5С2Е3Б возраст 85 лет тип леса МЧ полнота 0,1

бонитет 1 запас на га 190 кубм возобновление: 10Е

1.4. Номер очага вредных организмов нет

Тип очага вредных организмов: эпизодический, хронический (нужное подчеркнуть).

Фаза развития очага вредных организмов: начальная, нарастания численности, собственно вспышка, кризис (нужное подчеркнуть).

1.5. Причина ослабления, повреждения насаждения и время:

Воздействия шквалистых и ураганых ветров текущего года, повлекшие слом стволов деревьев (882)

Время ослабления, повреждения: 2024 год

Состояние насаждения: с нарушенной устойчивостью

Средневзвешенная категория состояния насаждения: 4,3


1.6. Назначенные мероприятия:

ССР

Исполнитель работ по проведению лесопатологического обследования:

Фамилия, имя и отчество (при наличии) Журавлев Илья Николаевич

Подпись



Дата составления документа

12.08.2024

ВРЕМЕННАЯ ПРОБНАЯ ПЛОЩАДЬ № общ

1.1. Субъект Российской Федерации Кировская область Лесничество Шабалинское

Участковое лесничество Ленинское сельское Урочище (дача) -

Квартал 23 Выдел 26 Площадь выдела 8,6 га.

Лесопатологический выдел 1 Площадь лесопатологического выдела 3,6 га.

1.2. Метод перече́та:

сплошной, ленты пере́чета, круговые площадки постоянного радиуса, реласкопические площадки (нужное подчеркнуть).

Количество лент / площадок - шт.

Размеры площадок (длина × ширина/радиус) -

Размер временной пробной площади: - га.

1.3. Фактическая таксационная характеристика насаждения:

Состав 6С2Е2Б+ОС возраст 85 лет тип леса МЧ полнота 0,1

бонитет 1 запас на га 190 кубм возобновление: 10Е

1.4. Номер очага вредных организмов нет

Тип очага вредных организмов: эпизодический, хронический (нужное подчеркнуть).

Фаза развития очага вредных организмов: начальная, нарастания численности, собственно вспышка, кризис (нужное подчеркнуть).

1.5. Причина ослабления, повреждения насаждения и время:

Воздействия шквалистых и ураганных ветров текущего года, повлекшие слом стволов деревьев (882)

Время ослабления, повреждения: 2024 год

Состояние насаждения: с нарушенной устойчивостью


Средневзвешенная категория состояния насаждения: 4,3

1.6. Назначенные мероприятия:

ССР

Исполнитель работ по проведению лесопатологического обследования:

Фамилия, имя и отчество (при наличии) Журавлев Илья Николаевич

Подпись 

Дата составления документа

12.08.2024

ВРЕМЕННАЯ ПРОБНАЯ ПЛОЩАДЬ № общ

1.1. Субъект Российской Федерации Кировская область Лесничество Шабалинское
Участковое лесничество Ленинское сельское Урочище (дача) -
Квартал 23 Выдел 23 Площадь выдела 19,6 га.
Лесопатологический выдел 1 Площадь лесопатологического выдела 0,2 га.

1.2. Метод перече́та:

сплошной, ленты пере́чета, круговые площадки постоянного радиуса, реласкопические площадки (нужное подчеркнуть).

Количество лент / площадок - шт.

Размеры площадок (длина × ширина/радиус) -

Размер временной пробной площади: - га.

1.3. Фактическая таксационная характеристика насаждения:

Состав 7С1Е2Б+ОС возраст 95 лет тип леса МЧ полнота 0,1

бонитет 2 запас на га 200 кбм возобновление: 10Е

1.4. Номер очага вредных организмов нет

Тип очага вредных организмов: эпизодический, хронический (нужное подчеркнуть).

Фаза развития очага вредных организмов: начальная, нарастания численности, собственно вспышка, кризис (нужное подчеркнуть).

1.5. Причина ослабления, повреждения насаждения и время:

Воздействия шквалистых и ураганных ветров текущего года, повлекшие слом стволов деревьев (882)

Время ослабления, повреждения: 2024 год

Состояние насаждения: с нарушенной устойчивостью

Средневзвешенная категория состояния насаждения: 4,3


1.6. Назначенные мероприятия:

ССР

Исполнитель работ по проведению лесопатологического обследования:

Фамилия, имя и отчество (при наличии) Журавлев Илья Николаевич

Подпись



Дата составления документа

12.08.2024

ВРЕМЕННАЯ ПРОБНАЯ ПЛОЩАДЬ № общ

1.1. Субъект Российской Федерации Кировская область Лесничество Шабалинское
Участковое лесничество Ленинское сельское Урочище (дача) -
Квартал 23 Выдел 30 Площадь выдела 11,8 га.
Лесопатологический выдел 1 Площадь лесопатологического выдела 0,1 га.

1.2. Метод перече́та:

сплошной, ленты пере́чета, круговые площадки постоянного радиуса, реласкопические площадки (нужное подчеркнуть).

Количество лент / площадок - шт.

Размеры площадок (длина × ширина/радиус) -

Размер временной пробной площади: - га.

1.3. Фактическая таксационная характеристика насаждения:

Состав 4Б3ОС2Е1С возраст 55 лет тип леса Ч полнота 0,1
бонитет 1 запас на га 170 кбм возобновление: 10Е

1.4. Номер очага вредных организмов нет

Тип очага вредных организмов: эпизодический, хронический (нужное подчеркнуть).

Фаза развития очага вредных организмов: начальная, нарастания численности, собственно вспышка, кризис (нужное подчеркнуть).

1.5. Причина ослабления, повреждения насаждения и время:

Воздействия шквалистых и ураганных ветров текущего года, повлекшие слом стволов деревьев (882)

Время ослабления, повреждения: 2024 год


Состояние насаждения: с нарушенной устойчивостью

Средневзвешенная категория состояния насаждения: 4,3

1.6. Назначенные мероприятия:

ССР

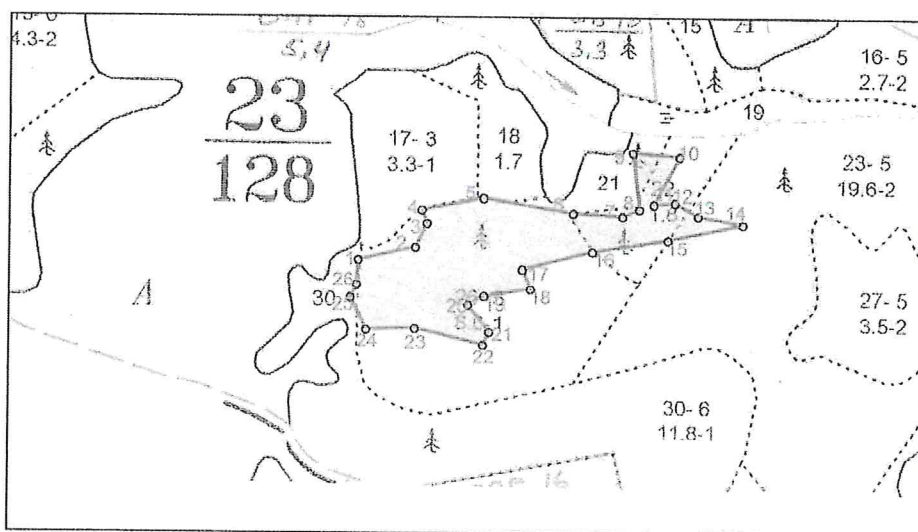
Исполнитель работ по проведению лесопатологического обследования:

Фамилия, имя и отчество (при наличии) Журавлев Илья Николаевич Подпись 

Дата составления документа 12.08.2024

Абрис участка леса
Шабалинское лесничество Ленинское сельское участковое лесничество
 квартал 23 выдел 21 л/п 1 - 0,1 га, выдел 22 л/п 1 - 0,8 га, выдел 23 л/п 1 - 0,2 га,
 выдел 26 л/п 1 - 3,6 га, выдел 30 л/п 1 - 0,1 га. Общая площадь 4,8 га

М 1 : 10000



Условные обозначения		
Эксплуатационная площадь		

Пространственное размещение лесопатологических выделов
 (включается в Акт при выделении лесопатологических выделов, для указания пространственного расположения повреждённых и погибших насаждений)

Номера точек	Координаты		Длина, м
	Широта	Долгота	
1 - 2	58.20856	47.25447	78.9
2 - 3	58.20872	47.25578	35.8
3 - 4	58.20901	47.25604	19.6
4 - 5	58.20918	47.25592	86.3
5 - 6	58.20933	47.25737	122.9
6 - 7	58.20915	47.25944	68.4
7 - 8	58.20911	47.26060	24.7
8 - 9	58.20920	47.26098	77.0
9 - 10	58.20989	47.26083	64.6
10 - 11	58.20984	47.26193	73.6
11 - 12	58.20926	47.26132	29.1
12 - 13	58.20928	47.26182	36.8
13 - 14	58.20912	47.26237	64.3
14 - 15	58.20902	47.26345	107.0
15 - 16	58.20882	47.26166	104.2
16 - 17	58.20867	47.25990	99.1
17 - 18	58.20845	47.25827	29.4
18 - 19	58.20821	47.25845	63.1
19 - 20	58.20812	47.25739	25.2
20 - 21	58.20802	47.25701	47.8
21 - 22	58.20768	47.25751	19.9
22 - 23	58.20751	47.25737	96.4
23 - 24	58.20772	47.25577	65.2
24 - 25	58.20770	47.25466	49.6
25 - 26	58.20810	47.25429	19.4
26 - 1	58.20826	47.25443	33.7

Исполнитель работ по проведению лесопатологического обследования:

Фамилия, имя и отчество (при наличии) Журавлев Илья Николаевич _____ Подпись _____

Дата составления документа 12.08.2024

Фототаблица

к акту лесопатологического обследования

**Шабалинское лесничество Ленинское сельское участковое лесничество
квартал 23 выдел 21 л/п 1 - 0,1 га, выдел 22 л/п 1 - 0,8 га, выдел 23 л/п 1 - 0,2 га,
выдел 26 л/п 1 - 3,6 га, выдел 30 л/п 1 - 0,1 га. Общая площадь 4,8 га**









19.07.2024 13:43
58,20912N 47,26068E
Шабалинское лесничество
Ленинское сельское уч. лесничество
участок 12



19.07.2024 13:49
58,20938N 47,26117E
Шабалинское лесничество
Ленинское сельское уч. лесничество
участок 12





19.07.2024 14:21
58,20894N 47,26265E
Шабалинское лесничество
Ленинское сельскоеуч. лесничество
участок 12



19.07.2024 14:29
58,20880N 47,26063E
Шабалинское лесничество
Ленинское сельскоеуч. лесничество
участок 12





19.07.2024 14:45

58.20837N 47.25718E

Шабалинское лесничество

Ленинское сельское уч. лесничество

участок 12



19.07.2024 14:47

58.20816N 47.25682E

Шабалинское лесничество

Ленинское сельское уч. лесничество

участок 12



19.07.2024 14:49
58,20775N 47,25716E
Шабалинское лесничество
Ленинское сельское уч. лесничество
участок 12



19.07.2024 14:56
58,20773N 47,25591E
Шабалинское лесничество
Ленинское сельское уч. лесничество
участок 12



Исполнитель работ по проведению лесопатологического обследования:

Фамилия, имя, отчество
(при наличии)

Журавлёв Илья Николаевич

Подпись

№ выд ела	Пло-щадь	Состав, под-рост, покров, почва, рельеф, особенности выдела. Отметка о порослевом проносе. Наименование кат-горий незалес. земель. Хар. лесных культур.	Я Р У С	Выс ога леса	Элемент аста	Возр аста	Выс мет р	Диа мет р	Клас с	Гру ппа	Бони тет	Тип леса	Пол-нота	Запас сырья			Клас с	Запас на выделе, кубм				Хозяйственные мероприятия	
														на I га	на вы-дел	в т.ч. по состав. поро-дам		сухо-стоя (ста-рого)	резин	сми-нич. дер	Захламленность		общая ликви-да
1	2	3	4	5	6	7	8	9	10	11	12	13	14	15	16	17	18	19	20	21	22	23	24

Постепенная рубка

22 1.8 5С2Е3Б 1 24 5С 85 25 28 5 6 1 МЧ 0.7 270 486 243 1 243 97 2 97 2 146 2 146 2

подрост: 10Е; (15); 2 м; 2 тыс.шт/га
 Особенности: Полнота неравномерная
 Селекционная оценка: Нормальные

Постепенная рубка

23 19.6 7С1Е2Б+ОС 1 25 7С 95 25 32 5 6 2 МЧ 0.7 280 5488 3842 1 3842 549 2 549 2 1098 2 1098 2

подрост: 10Е; (20); 3 м; 2 тыс.шт/га
 Особенности: Полнота неравномерная
 Селекционная оценка: Нормальные

Постепенная рубка

24 1 5Б5ОЛЧ+Е 1 22 5Б 55 22 24 6 5 2 Р 0.5 130 130 65 2 65 2 65 2

Особенности: Состав неоднородный

Постепенная рубка

25 1.7 8С2Е+Б 1 24 8С 95 25 28 5 6 2 МЧ 0.7 270 459 367 1 367 92 2 92 2

подрост: 10Е; (25); 4 м; 2 тыс.шт/га
 Особенности: Полнота неравномерная
 Селекционная оценка: Нормальные

Постепенная рубка

26 8.6 6С2Е2Б+ОС 1 25 6С 85 25 28 5 6 1 МЧ 0.7 270 2322 1393 1 1393 464 2 464 2 464 2

подрост: 10Е; (15); 2 м; 2.5 тыс.шт/га
 Особенности: Полнота неравномерная
 Селекционная оценка: Нормальные

Постепенная рубка

27 3.5 6Б2ОС1С1Е 1 20 6Б 50 20 20 5 4 2 МЧ 0.7 160 560 336 2 336 112 3 112 3 56 1 56 1 56 1

подрост: 10Е; (15); 2 м; 1 тыс.шт/га
 Особенности: Полнота неравномерная, Насажение разновозрастное

