

УТВЕРЖДАЮ:

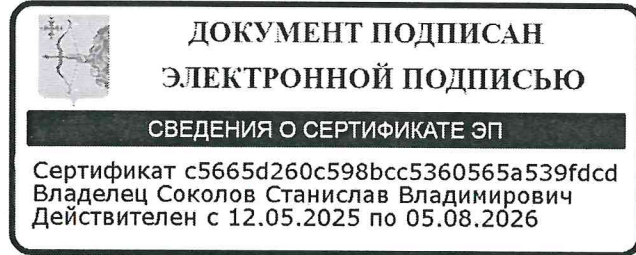
Заместитель министра лесного хозяйства Кировской области

.....

Соколов Станислав Владимирович

(фамилия, имя и отчество (при наличии))

14.07.2025



Акт
лесопатологического обследования № 33

лесных насаждений Суводское (лесничество)
Кировская область (субъект Российской Федерации)

Способ лесопатологического обследования: 1. Визуальный

2. Инструментальный

Место проведения:

Участковое лесничество	Урочище	Квартал	Выдел	Площадь выдела, га	Лесопатологический выдел	Площадь лесопатологического выдела, га
Пижанское		50	4	5.6	1	5.6
Пижанское		63	14	39.5	1	8.6
Пижанское		63	23	5	1	1
Пижанское		83	3	1.1	1	1.1
Пижанское		83	4	2.2	1	2.2
Пижанское		83	8	4.9	1	4.9
Пижанское		50	3	2.6	1	2.6

Лесопатологическое обследование проведено на общей площади 26 га.

Кадастровый номер участка:

.....
(для участков, предоставленных в постоянное (бессрочное) пользование, аренду)

Документ о праве пользования:

.....
Договор аренды лесного участка, 04.06.2025, ФДА 398666
(тип документа о праве пользования, дата, номер, вид разрешенного вида использования)

Дата проведения обследования: 19.06.2025

Исполнитель работ по проведению лесопатологического обследования:

инженер-лесопатолог I
категории
(Руководитель юридического лица,
индивидуальный предприниматель,
гражданин, иное уполномоченное лицо)

СУХАНОВ СЕРГЕЙ
МИХАЙЛОВИЧ
(фамилия, имя, отчество
(последнее при наличии))

КИРОВСКОЕ ОБЛАСТНОЕ
ГОСУДАРСТВЕННОЕ
КАЗЕННОЕ УЧРЕЖДЕНИЕ
"КИРОВСКИЙ ЦЕНТР
ЛЕСНОГО ХОЗЯЙСТВА"
(организация)

+7 922 660-47-00
(телефон)

**ДОКУМЕНТ ПОДПИСАН
ЭЛЕКТРОННОЙ ПОДПИСЬЮ**
Сертификат: 299004752751123544092799199322412791899
Владелец: Суханов Сергей Михайлович
Действителен: с 11.02.2025 по 07.05.2026

(подпись)

07.07.2025
(дата)

Дата проведения обследования: 19.06.2025

Исполнитель работ по проведению лесопатологического обследования:

инженер-лесопатолог I
категории
(Руководитель юридического лица,
индивидуальный предприниматель,
гражданин, иное уполномоченное лицо)

СУХАНОВ СЕРГЕЙ
МИХАЙЛОВИЧ
(фамилия, имя, отчество
(последнее при наличии))

КИРОВСКОЕ ОБЛАСТНОЕ
ГОСУДАРСТВЕННОЕ
КАЗЕННОЕ УЧРЕЖДЕНИЕ
"КИРОВСКИЙ ЦЕНТР
ЛЕСНОГО ХОЗЯЙСТВА"
(организация)

+7 922 660-47-00
(телефон)

**ДОКУМЕНТ ПОДПИСАН
ЭЛЕКТРОННОЙ ПОДПИСЬЮ**
Сертификат: 299004752751123544092799199322412791899
Владелец: Суханов Сергей Михайлович
Действителен: с 11.02.2025 по 07.05.2026

(подпись)

07.07.2025
(дата)

Дата проведения обследования: 19.06.2025

Исполнитель работ по проведению лесопатологического обследования:

инженер-лесопатолог I
категории
(Руководитель юридического лица,
индивидуальный предприниматель,
гражданин, иное уполномоченное лицо)

СУХАНОВ СЕРГЕЙ
МИХАЙЛОВИЧ
(фамилия, имя, отчество
(последнее при наличии))

КИРОВСКОЕ ОБЛАСТНОЕ
ГОСУДАРСТВЕННОЕ
КАЗЕННОЕ УЧРЕЖДЕНИЕ
"КИРОВСКИЙ ЦЕНТР
ЛЕСНОГО ХОЗЯЙСТВА"
(организация)

+7 922 660-47-00
(телефон)

ДОКУМЕНТ ПОДПИСАН ЭЛЕКТРОННОЙ ПОДПИСЬЮ	
Сертификат:	299004752751123544092799199322412791899
Владелец:	Суханов Сергей Михайлович
Действителен:	с 11.02.2025 по 07.05.2026

07.07.2025
(дата)

Дата проведения обследования: 19.06.2025

Исполнитель работ по проведению лесопатологического обследования:

инженер-лесопатолог I
категории
(Руководитель юридического лица,
индивидуальный предприниматель,
гражданин, иное уполномоченное лицо)

СУХАНОВ СЕРГЕЙ
МИХАЙЛОВИЧ
(фамилия, имя, отчество
(последнее при наличии))

КИРОВСКОЕ ОБЛАСТНОЕ
ГОСУДАРСТВЕННОЕ
КАЗЕННОЕ УЧРЕЖДЕНИЕ
"КИРОВСКИЙ ЦЕНТР
ЛЕСНОГО ХОЗЯЙСТВА"
(организация)

+7 922 660-47-00
(телефон)

ДОКУМЕНТ ПОДПИСАН ЭЛЕКТРОННОЙ ПОДПИСЬЮ	
Сертификат:	299004752751123544092799199322412791899
Владелец:	Суханов Сергей Михайлович
Действителен:	с 11.02.2025 по 07.05.2026

07.07.2025
(дата)

Дата проведения обследования: 19.06.2025

Исполнитель работ по проведению лесопатологического обследования:

<u>инженер-лесопатолог I категории</u>	<u>СУХАНОВ СЕРГЕЙ МИХАЙЛОВИЧ</u>	<u>КИРОВСКОЕ ОБЛАСТНОЕ ГОСУДАРСТВЕННОЕ КАЗЕННОЕ УЧРЕЖДЕНИЕ "КИРОВСКИЙ ЦЕНТР ЛЕСНОГО ХОЗЯЙСТВА"</u>	<u>+7 922 660-47-00</u>	<table border="1"><tr><td colspan="2" style="text-align: center;">ДОКУМЕНТ ПОДПИСАН ЭЛЕКТРОННОЙ ПОДПИСЬЮ</td></tr><tr><td>Сертификат:</td><td>299004752751123544092799199322412791899</td></tr><tr><td>Владелец:</td><td>Суханов Сергей Михайлович</td></tr><tr><td>Действителен:</td><td>с 11.02.2025 по 07.05.2026</td></tr></table>	ДОКУМЕНТ ПОДПИСАН ЭЛЕКТРОННОЙ ПОДПИСЬЮ		Сертификат:	299004752751123544092799199322412791899	Владелец:	Суханов Сергей Михайлович	Действителен:	с 11.02.2025 по 07.05.2026	<u>07.07.2025</u>
ДОКУМЕНТ ПОДПИСАН ЭЛЕКТРОННОЙ ПОДПИСЬЮ													
Сертификат:	299004752751123544092799199322412791899												
Владелец:	Суханов Сергей Михайлович												
Действителен:	с 11.02.2025 по 07.05.2026												
(Руководитель юридического лица, индивидуальный предприниматель, гражданин, иное уполномоченное лицо)	(фамилия, имя, отчество (последнее при наличии))	(организация)	(телефон)	(подпись)	(дата)								

Дата проведения обследования: 19.06.2025

Исполнитель работ по проведению лесопатологического обследования:

инженер-лесопатолог I
категории
(Руководитель юридического лица,
индивидуальный предприниматель,
гражданин, иное уполномоченное лицо)

СУХАНОВ СЕРГЕЙ
МИХАЙЛОВИЧ
(фамилия, имя, отчество
(последнее при наличии))

КИРОВСКОЕ ОБЛАСТНОЕ
ГОСУДАРСТВЕННОЕ
КАЗЕННОЕ УЧРЕЖДЕНИЕ
"КИРОВСКИЙ ЦЕНТР
ЛЕСНОГО ХОЗЯЙСТВА"
(организация)

+7 922 660-47-00
(телефон)

ДОКУМЕНТ ПОДПИСАН ЭЛЕКТРОННОЙ ПОДПИСЬЮ	
Сертификат:	299004752751123544092799199322412791899
Владелец:	Суханов Сергей Михайлович
Действителен:	с 11.02.2025 по 07.05.2026

07.07.2025
(дата)

Дата проведения обследования: 19.06.2025

Исполнитель работ по проведению лесопатологического обследования:

инженер-лесопатолог I
категории
(Руководитель юридического лица,
индивидуальный предприниматель,
гражданин, иное уполномоченное лицо)

СУХАНОВ СЕРГЕЙ
МИХАЙЛОВИЧ
(фамилия, имя, отчество
(последнее при наличии))

КИРОВСКОЕ ОБЛАСТНОЕ
ГОСУДАРСТВЕННОЕ
КАЗЕННОЕ УЧРЕЖДЕНИЕ
"КИРОВСКИЙ ЦЕНТР
ЛЕСНОГО ХОЗЯЙСТВА"
(организация)

+7 922 660-47-00
(телефон)

ДОКУМЕНТ ПОДПИСАН ЭЛЕКТРОННОЙ ПОДПИСЬЮ	
Сертификат:	299004752751123544092799199322412791899
Владелец:	Суханов Сергей Михайлович
Действителен:	с 11.02.2025 по 07.05.2026

(подпись)

07.07.2025
(дата)

Ведомость участков леса с выявленными несоответствиями таксационным описаниям

Субъект Российской Федерации Кировская область Лесничество Суводское
Участковое лесничество Пижанское Урочище (дача) _____

Год проведения лесоустройства	Номер квартала	Номер выдела	Площадь выдела, га	Целевое назначение лесов	Категория защитных лесов	ОЗУ	Источник данных	Номер лесопатологического выдела	Площадь лесопатологического выдела, га	Таксационная характеристика									Заложено пробных площадей					
										состав	порода	возраст, лет	средняя высота, м	средний диаметр, см	тип леса	полнота	бонитет	запас, куб. м /га	количество, шт.	Общая площадь, га				
1	2	3	4	5	6	7	8	9	10	11	12	13	14	15	16	17	18	19	20	21				
2012	63	14	39.5	Защитные леса	Леса, расположенные в зеленых зонах		ТО	х	х	1 ярус древостоя 6ЕЕ2 П2БО С	Ель обыкновенная (европейская)	95	24	32	Ель ик черный	0.6	2	250	0					
											Пихта	95	24	32										
											Береза	70	24	28										
											Осина													
										Ф	1	8.6	1 ярус древостоя 5ЕЕ3 П1Б1Е ЕОС	Пихта		15					6	5	0.6	
														Береза		15					7	5		
														Осина										
														Ель обыкновенная (европейская)		15					6	5		40
Ель обыкновенная (европейская)	107	20	24																					
2012	63	23	5	Защитные леса	Леса, расположенные в зеленых зонах		ТО	х	х	1 ярус древостоя 6ЕЕ2 П2БО С	Ель обыкновенная (европейская)	95	24	32	Ель ик черный	0.6	2	250	0					
											Пихта	95	24	32										
											Береза	70	24	28										
											Осина													
										Ф	1	1	1 ярус древостоя 3ЕЕ3 ОС2П 2Б	Ель обыкновенная (европейская)		15					7	6	0.5	40
														Пихта		15					8	6		

Год проведения лесоустройства	Номер квартала	Номер выдела	Площадь выдела, га	Целевое назначение лесов	Категория защитных лесов	ОЗУ	Источник данных	Номер лесопатологического выдела	Площадь лесопатологического выдела, га	Таксационная характеристика								Заложено пробных площадей		
										состав	порода	возраст, лет	средняя высота, м	средний диаметр, см	тип леса	полнота	бонитет	запас, куб. м /га	количество, шт.	Общая площадь, га
1	2	3	4	5	6	7	8	9	10	11	12	13	14	15	16	17	18	19	20	21
											Береза	15	12	10						
											Осина	5	2	3						

Условные обозначения:

ТО - таксационные описания; Ф - фактическая характеристика лесного насаждения

Исполнитель работ по проведению лесопатологического обследования:

инженер-лесопатолог I
категории
(Руководитель юридического лица,
индивидуальный предприниматель,
гражданин, иное уполномоченное лицо)

СУХАНОВ СЕРГЕЙ
МИХАЙЛОВИЧ
(фамилия, имя, отчество
(последнее при наличии))

КИРОВСКОЕ ОБЛАСТНОЕ
ГОСУДАРСТВЕННОЕ
КАЗЕННОЕ УЧРЕЖДЕНИЕ
"КИРОВСКИЙ ЦЕНТР
ЛЕСНОГО ХОЗЯЙСТВА"
(организация)

+7 922 660-47-00
(телефон)

**ДОКУМЕНТ ПОДПИСАН
ЭЛЕКТРОННОЙ ПОДПИСЬЮ**
Сертификат: 299004752751123544092799199322412791899
Владелец: Суханов Сергей Михайлович
Действителен: с 11.02.2025 по 07.05.2026

(подпись)

07.07.2025
(дата)

Условные обозначения:

Н - деревья не подлежат рубке; Р - деревья подлежат рубке.

Исполнитель работ по проведению лесопатологического обследования:

инженер-лесопатолог I
категории
(Руководитель юридического лица,
индивидуальный предприниматель,
гражданин, иное уполномоченное лицо)

СУХАНОВ СЕРГЕЙ
МИХАЙЛОВИЧ
(фамилия, имя, отчество
(последнее при наличии))

КИРОВСКОЕ ОБЛАСТНОЕ
ГОСУДАРСТВЕННОЕ
КАЗЕННОЕ УЧРЕЖДЕНИЕ
"КИРОВСКИЙ ЦЕНТР
ЛЕСНОГО ХОЗЯЙСТВА"
(организация)

+7 922 660-47-00
(телефон)

ДОКУМЕНТ ПОДПИСАН ЭЛЕКТРОННОЙ ПОДПИСЬЮ	
Сертификат:	299004752751123544092799199322412791899
Владелец:	Суханов Сергей Михайлович
Действителен:	с 11.02.2025 по 07.05.2026

(подпись)

07.07.2025
(дата)

Результаты проведения лесопатологического обследования лесных насаждений, поврежденных вредителями леса (хвое-листогрызущими) за июнь 2025 г.

Субъект Российской Федерации
Участковое лесничество

Кировская область
Пижанское

Лесничество
Урочище (дача)

Суводское

1	2	3	4	5	6	7	Таксационная характеристика лесного насаждения									17	18	Распределение деревьев по степени объедания кроны, % от числа стволов				23
							8	9	10	11	12	13	14	15	16			19	20	21	22	
Номер квартала	Номер выдела	Площадь выдела, га	Целевое назначение лесов	Категория защитных лесов	Номер лесопатологического выдела	Площадь лесопатологического выдела, га	состав	порода	возраст	средняя высота, м	средний диаметр, см	тип леса	плотность	бонитет	запас, куб. м./га	Вид вредителя	Доля поврежденных деревьев, % от количества	до 25	25 - 50	25 - 50	более 75	Фаза развития вредителя

Исполнитель работ по проведению лесопатологического обследования:

инженер-лесопатолог I
категории
(Руководитель юридического лица,
индивидуальный предприниматель,
гражданин, иное уполномоченное лицо)

СУХАНОВ СЕРГЕЙ
МИХАЙЛОВИЧ
(фамилия, имя, отчество
последнее при наличии)

КИРОВСКОЕ ОБЛАСТНОЕ
ГОСУДАРСТВЕННОЕ
КАЗЕННОЕ УЧРЕЖДЕНИЕ
"КИРОВСКИЙ ЦЕНТР
ЛЕСНОГО ХОЗЯЙСТВА"
(организация)

+7 922 660-47-00
(телефон)

ДОКУМЕНТ ПОДПИСАН
ЭЛЕКТРОННОЙ ПОДПИСЬЮ

Сертификат: 299004752751123544092799199322412791899
Владелец: Суханов Сергей Михайлович
Действителен: с 11.02.2025 по 07.05.2026
(подпись)

07.07.2025
(дата)

1	2	3	4	5	6	Доля усыхающих и погибших деревьев, %						Степень повреждения полога, %		16	17	Назначенные мероприятия				
						7	8	9	10	11	12	13	14			15	18	19	20	
Номер квартала	Номер выдела	Номер лесопатологического выдела	Площадь лесопатологического выдела, га	Перечень таксационных выделов, входящих в лесопатологический выдел	Повреждаемая порода	усыхающие	свежий сухой	старый сухой	свежий ветровал	свежий бурелом	старый ветровал	старый бурелом	дефолиация	дехромиация	Тип распределения поврежденных (погибших) деревьев (равномерное, групповое, куртинное, сплошное усыхание (повреждение))	Причины ослабления, повреждения	ВИД	ПЛОЩАДЬ, га	Сроки проведения	

Исполнитель работ по проведению лесопатологического обследования:

инженер-лесопатолог I
категории
(Руководитель юридического лица,
индивидуальный предприниматель,
гражданин, иное уполномоченное лицо)

**СУХАНОВ СЕРГЕЙ
МИХАЙЛОВИЧ**
(фамилия, имя, отчество
(последнее при наличии))

КИРОВСКОЕ ОБЛАСТНОЕ
ГОСУДАРСТВЕННОЕ
КАЗЕННОЕ УЧРЕЖДЕНИЕ
"КИРОВСКИЙ ЦЕНТР
ЛЕСНОГО ХОЗЯЙСТВА"
(организация)

+7 922 660-47-00
(телефон)

**ДОКУМЕНТ ПОДПИСАН
ЭЛЕКТРОННОЙ ПОДПИСЬЮ**
Сертификат: 299004752751123544092799199322412791899
Владелец: Суханов Сергей Михайлович
Действителен: с 11.02.2025 по 07.05.2026
(подпись)

07.07.2025
(дата)

Результаты проведения лесопатологического обследования лесных насаждений с использованием данных дистанционного зондирования Земли (авиационных и космических снимков)

Субъект Российской Федерации
Участковое лесничество

Кировская область
Пижанское

Лесничество
Урочище (дача)

Суводское

1	2	3	4	5	Краткая таксационная характеристика лесных насаждений по данным лесоустройства								Краткая характеристика материалов дистанционного зондирования Земли				19	20	21	
					6	7	8	9	10	11	12	13	14	15	16	17				18
Номер квартала	Номер выдела	Площадь лесотаксационного выдела, га	Номер лесопатологического выдела	Площадь лесопатологического выдела, га	породный состав	средний возраст	средняя высота, м	средний диаметр, см	тип леса/тип лесорастительных условий	относительная полнота	бонитет	общий запас древесины, куб. м/га	Тип и наименование летательного аппарата	Наименование съемочной аппаратуры	Режим съемки (панхроматический/мультиспектральный/гиперспектральный/красный/БИК/ИК)	Пространственное разрешение (для каждого режима), м	Дата съемки (дд.мм.гггг)	Дата дешифрирования (дд.мм.гг)	Предполагаемая причина повреждения	Площадь повреждения, га

Исполнитель работ по проведению лесопатологического обследования:

инженер-лесопатолог I
категории
(Руководитель юридического лица,
индивидуальный предприниматель,
гражданин, иное уполномоченное лицо)

**СУХАНОВ СЕРГЕЙ
МИХАЙЛОВИЧ**
(фамилия, имя, отчество
последнее при наличии)

КИРОВСКОЕ ОБЛАСТНОЕ
ГОСУДАРСТВЕННОЕ
КАЗЕННОЕ УЧРЕЖДЕНИЕ
"КИРОВСКИЙ ЦЕНТР
ЛЕСНОГО ХОЗЯЙСТВА"
(организация)

+7 922 660-47-00
(телефон)

**ДОКУМЕНТ ПОДПИСАН
ЭЛЕКТРОННОЙ ПОДПИСЬЮ**

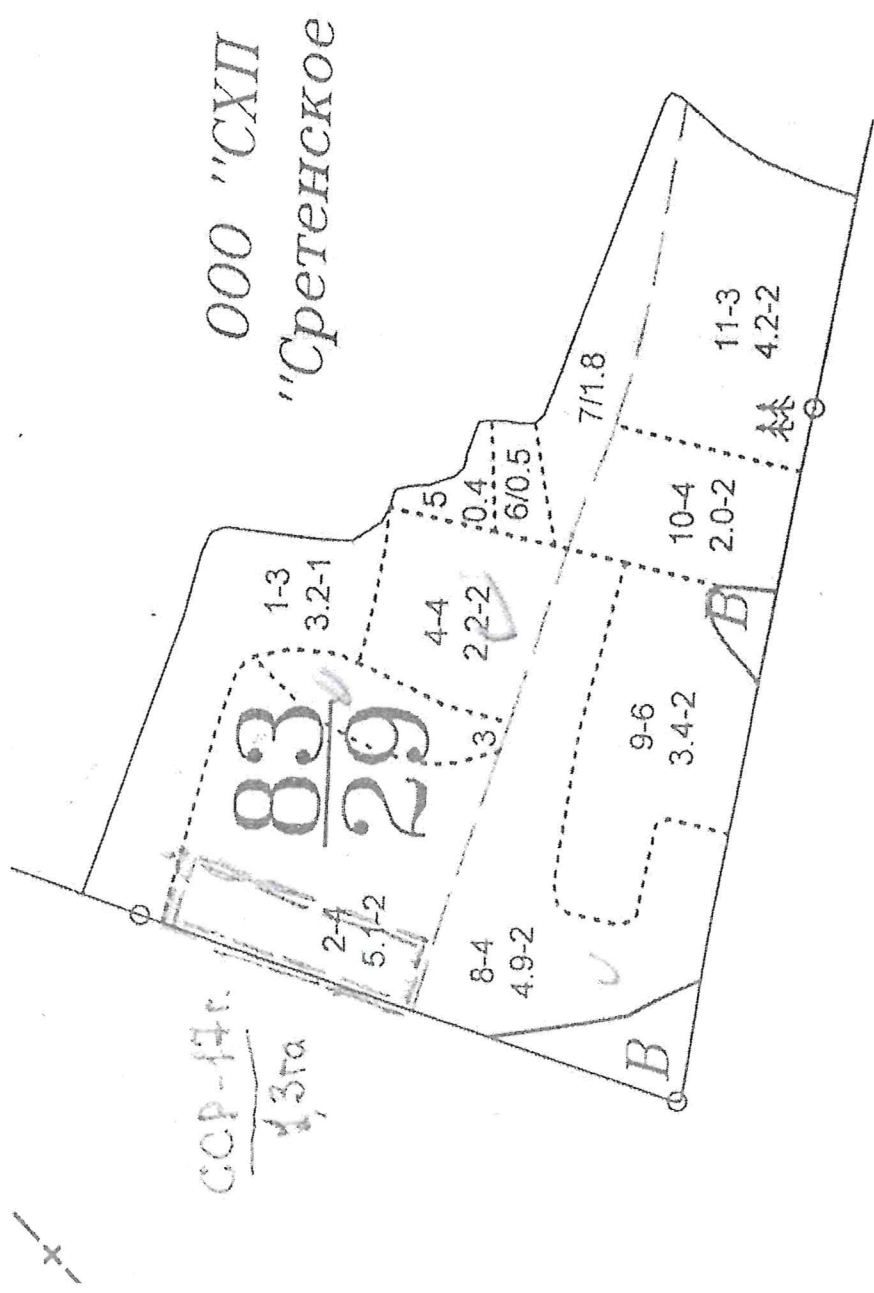
Сертификат: 299004752751123544092799199322412791899
Владелец: Суханов Сергей Михайлович
Действителен: с 11.02.2025 по 07.05.2026
(подпись)

07.07.2025
(дата)

Абрис участка леса

в кв. 83 выд. 3 лв 1 на площ. 1,1,1 га выд. 4 лв 1 на площ. 2,2 га выд. 8 лв 1 на площ. 4,9 га
Суводское лесничество Пижанское участковое лесничество

Масштаб 1:10 000



Условные обозначения:

Участок, намечаемый без назначения / выборочную санитарную рубку

Исполнитель работ по проведению лесопатологического обследования:

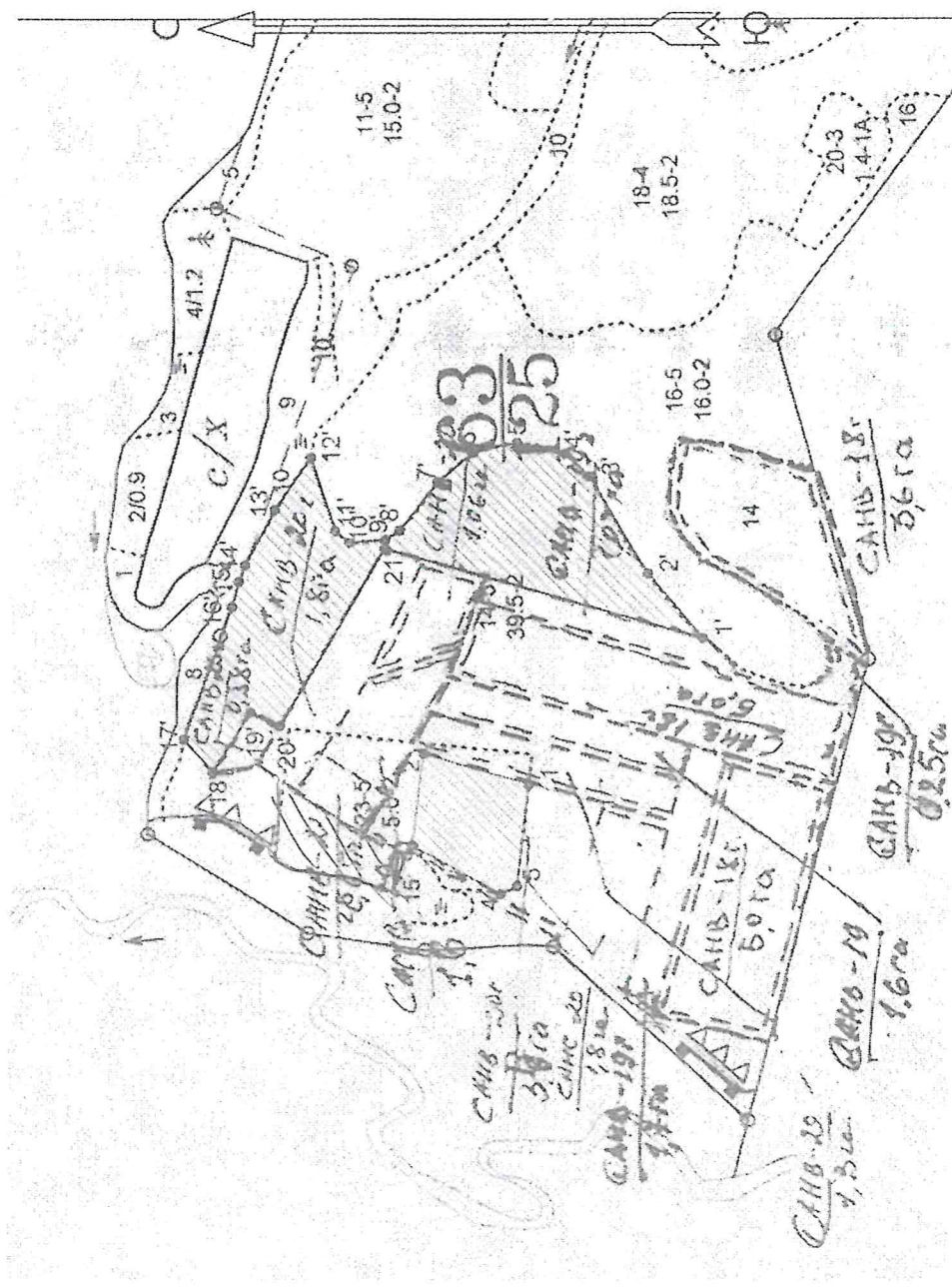
ФИО — Суханов С.М. Подпись 

Дата составления документа 07.07.2025 г. _____

Абрис участка леса

в кв. 63 выд. 23 лв 1 на площ. 1,0 га выд. 14 лв 1 на площ. 8,6 га Суводское лесничество Пижанское
участковое лесничество

Масштаб 1:10 000



Условные обозначения:


участок, намечаемый без назначения / выборочную санитарную рубку

Исполнитель работ по проведению лесопатологического обследования:

ФИО — Суханов С.М. Подпись


Дата составления документа 07.07.2025 г.



Фотофиксация Пижанское участковое лесничество кв. 63 выд. 14,23







Фотофиксация Пижанское участковое лесничество кв. 83 выд. 4.8.3







Фотофиксация Пижанское участковое лесничество кв. 50 выд. 3,4





№ выдела	Площадь га	Состав. Подрост, подлесок, покров, почва, рельеф, особенности выдела. Отметка о порослевом происх. Наименование категорий незалес. земель. Хар. лесных культур. Кадастровая оценка.	ЯРУС	Высота яруса	Элемент леса	Возраст	Высота	Диаметр	Класс	Группа	Бонитет	Тип леса ТЛУ	Полнота	Запас сырья раст. леса, кбм			Класс	Запас на выделе, кбм				Хозяйственные мероприятия	
														на I га	общий на выдел	в т.ч. по состав. породам		сухостоя (старого)	редин	единич. дер	Захламленность		
																					общая		ликвидная
1	2	3	4	5	6	7	8	9	10	11	12	13	14	15	16	17	18	19	20	21	22	23	24

1 3.3 8С1Е1Л 1 11 8 С 27 11 12 2 2 1 ПГ 0.7 110 363 290
 1 Е 36
 1 Л 36

Культуры, год создания л/к - 1986, Вспашка борозд., Посадка ручная, состояние - Хорошие
 Особенности, Насаждение пройдено рубкой

2 1.3 10Е+П 1 21 10 Е 65 21 22 4 4 1 К 0.7 240 312 312
 П С3

3 2.6 5Е2С2ОС1ИВД+Б 1 13 5 Е 40 13 14 2 2 2 К 0.6 100 260 130
 2 С 52
 2 ОС 52
 1 ИВД 26
 Б

Культуры, год создания л/к - 1973, Вспашка борозд., Посадка ручная, состояние - Удовлетворительные

4 5.6 8Е1С1П 1 21 8 Е 65 21 22 4 4 1 К 0.7 240 1344 1075
 1 С 23 28 С3 134
 1 П 21 22 134

5 2.2 8С2Е 1 22 8 С 65 23 28 4 4 1 ЛП 0.8 280 616 493 1 Проходная рубка (20%)
 2 Е 19 20 С2 123 1

Итого:
 15

2895 2895
 С 970
 Е 1677
 Л 36
 ОС 52
 ИВД 26
 П 134

Копия берма.
леснический

№ выдела	Площадь га	Состав. Подрост, подросток, покров, почва, рельеф, особенности выдела. Отметка о порослевом происх. Наименование категорий незалеес. земель. Хар. лесных культур. Кадастровая оценка.	Ярус	Высота яруса	Элемент леса	Возраст	Высота	Диаметр	Класс	Группа	Бонитет	Тип леса	Полнота	Запас сыроврост. леса, кбм			Класс	Запас на выделе, кбм				Хозяйственные мероприятия	
														на 1 га	общий на выдел	в т.ч. по состав. породам		сухостоя (старого)	редин	единич. дер	Захламленность		
																					общая		ликвид а
1	2	3	4	5	6	7	8	9	10	11	12	13	14	15	16	17	18	19	20	21	22	23	24
1	3.2	Культуры лесные 6С4Е		1 18	6 С 4 Е	43	18	20	3	3	1	К С3	0.8	220	704	422	1						Прореживание (20%)
Культуры, год создания л/к - 1969, Вспашка борозд., Посадка ручная, состояние - Хорошие																							
2	5.1	Культуры лесные 7ЕЗС		1 19	7 Е 3 С	62	19	20	4	4	2	К С3	0.8	240	1224	857	1	51				ССД-172.1,320. Проходная рубка (20%)	
Культуры, год создания л/к - 1950, Вспашка борозд., Посадка ручная, состояние - Удовлетворительные																							
3	1.1	8Б2Е		1 19	8 Б 2 Е	50	19	20	5	4	2	К С3	0.4	90	99	79							
4	2.2	Культуры лесные 7ЕЗС		1 19	7 Е 3 С	62	19	20	4	4	2	К С3	0.8	240	528	370	1					Проходная рубка (20%)	
Культуры, год создания л/к - 1950, Вспашка борозд., Посадка ручная, состояние - Хорошие																							
5	0.4	Культуры лесные 8С2Л		1 17	8 С 2 Л	43	17	20	3	3	1	К С3	0.7	180	72	58							
Культуры, год создания л/к - 1969, Вспашка борозд., Посадка ручная, состояние - Хорошие																							
6	0.5	8Б2Е		1 19	8 Б 2 Е	45	19	20	5	4	2	К С3	0.6	130	65	52							
подрост: 10Е; (15); 1.5 м; 1.5 тыс.шт/га																							
7	1.8	Культуры лесные 10С+Б		1 18	10 С Б	43	18	20	3	3	1	РГ С2	0.7	200	360	360							
подрост: 10Е; (15); 1.5 м; 1 тыс.шт/га																							
Культуры, год создания л/к - 1969, Вспашка борозд., Посадка ручная, состояние - Хорошие																							
Особенности: Полнота неравномерная, Полнота в куртинах, до 0,8																							
8	4.9	4ЕЗС2Б10С		1 20	4 Е 3 С 2 Б 1 0С	70	19	22	4	4	2	К С3	0.8	260	1274	510	2					Проходная рубка (20%)	
подрост: 10Е; (5); 5 м; 0.5 тыс.шт/га																							
9	3.4	6Б10С3Е+С		1 22	6 Б 1 0С 3 Е С	60	23	22	6	4	2	К С3	0.8	210	714	428	2					Проходная рубка (20%)	

Копия Зерне

№ выдела	Площадь га	Состав. Подрост, подлесок, покров, почва, рельеф, особенности выдела. Отметка о порослевом происх. Наименование категорий незалес. земель. Хар. лесных культур. Кадастровая оценка.	Ярус	Высота яруса	Элемент леса	Возраст	Высота	Диаметр	Класс	Группа	Бонитет	Тип леса	Полнота	Запас сырораств. леса, кбм			Класс	Запас на выделе, кбм				Хозяйственные мероприятия	
														на I га	общий на выдел	в т.ч. по состав. породам		сухостоя (старого)	редин	единич. дер	Захламленность		
																					общая		ликвидная
1	2	3	4	5	6	7	8	9	10	11	12	13	14	15	16	17	18	19	20	21	22	23	24
14	39.5	6Е2П2Б+ОС	1	24	6 Е 2 П 2 Б ОС	95 24 70	24 32 28	5 5 2	К С3				0.6	250	9875	5925	1 2 2				1146	790	Уборка захламлен. ССР-2018г. 5,0га Исезаание ССР-2018г. 3,7га Население ССР-2019г. 5,0га Тасудание ССР-2019г. 5,0 ССР-2020 - 8,78 ССР-2021 - 5,4
		подрост: 6П4Е; (10); 1,5 м; 1 тыс.шт/га Особенности, Состав неоднородный, Полнота неравномерная Селекционная оценка, Нормальные Повреждения насаждения, Энтомовредители, Ель, Короеды, Слабая поврежденность																					
15	0.8	4ОЛС2ИВД2Б2Е+ОС	1	9	4 ОЛС 2 ИВД 2 Б 2 Е ОС	25 9	10 3	3 3	ТБ С4				0.6	50	40	16 8 8 8							
16	16	4Е2П2Б2ОС	1	24	4 Е 2 П 2 Б 2 ОС	90 24 70 25	24 32 28 32	5 5 2	К С3				0.5	210	3360	1344 672 672 672	1 2 2 3			416	288	Уборка захламлен. УЗ-2021г. 3,0га	
		подрост: 6П4Е; (15); 2 м; 1 тыс.шт/га Селекционная оценка, Нормальные Повреждения насаждения, Энтомовредители, Ель, Короеды, Слабая поврежденность																					
17	5	3Е2П3Б2ОС	1	23	3 Е 2 П 3 Б 2 ОС	75 22 24	24 4 4	2 2	К С3				0.6	230	1150	345 230 345 230							
		подрост: 8П2Е; (15); 2 м; 2 тыс.шт/га Особенности, Полнота в куртинах, до 0,7																					
18	18.5	3Е1С1П3ОС2Б	1	23	3 Е 1 С 1 П 3 ОС 2 Б	75 24 22 24 24	24 32 24 32 28	4 4 2	К С3				0.6	240	4440	1332 444 444 1332 888							
		Особенности, Полнота в куртинах, до 0,8																					

Татьяна Березина

№ выдела	Площадь га	Состав. Подрост, подлесок, покров, почва, рельеф, особенности выдела. Отметка о порослевом происх. Наименование категорий незалес. земель. Хар. лесных культур. Кадастровая оценка.	Ярусы	Высота яруса	Элемент леса	Возраст	Высота	Диаметр	Класс	Группа	Бонитет	Тип леса	Полнота	Запас сырораств. леса, км			Класс	Запас на выделе, км				Хозяйственные мероприятия	
														на I га	общий на выдел	в т.ч. по состав. породам		сухостоя (старого)	редин	единич. дер	Захламленность		
																					общая		ликвидная
1	2	3	4	5	6	7	8	9	10	11	12	13	14	15	16	17	18	19	20	21	22	23	24

19	4.8	Культуры лесные 4С2Е2Б2ОС+П1	1	24	4 С	60	24	32	3	3	1А	РТ	0.7	260	1248	499	1						Прореживание (20%)
					2 Е		22	28				С2				250	1						
					2 Б		24	28								250	2						
					2 ОС		25	32								250	3						
					П																		

подрост: 8П2Е; (15); 2 м; 2 тыс.шт/га

Культуры: год создания л/к - 1953, Вспашка борозд., Посадка ручная, состояние - Удовлетворительные

20	1.4	Культуры лесные 5С2Е3Б+ОС	1	23	5 С	50	23	28	3	3	1А	РТ	0.7	260	364	182	1						Прореживание (20%)
					2 Е		21	24				С2				73	1						
					3 Б		24	28								109	2						
					ОС																		

Культуры: год создания л/к - 1963, Вспашка борозд., Посадка ручная, состояние - Удовлетворительные

22	0.3	Граница окружная																					Расчетка
----	-----	------------------	--	--	--	--	--	--	--	--	--	--	--	--	--	--	--	--	--	--	--	--	----------

Земли линейного протяжения: ширина - 2 м, протяженность - 1.4 км, Заросшая

23	5	6Е2П2Б+ОС	1	24	6 Е	95	24	32	5	5	2	К	0.6	250	1250	750	1				50		Сплошная сан.рубка (100%) Содейст.ест.возобн.
					2 П		24	32				С3				250	2						
					2 Б		70	24	28							250	2						
					ОС																		

подрост: 6П4Е; (10); 1.5 м; 1 тыс.шт/га

Особенности: Состав неоднородный, Полнота неравномерная

Селекционная оценка: Нормальные

Повреждения насаждения: Эпиготовредители, Ель, Короеды, Сильная поврежденность

Итого:

121.9

28090	28090	44	2016	1363
С	1730			
Е	13029			
Б	5239			
ОЛС	369			
ОС	3071			
П	4642			
ИВД	10			

Итого по кварталу:

125

28865	28865	83	2031	1373
-------	-------	----	------	------

Юлия Берма