

УТВЕРЖДАЮ:
Заместитель министра лесного хозяйства
Кировской области
В.Г. Глушков
«25» сентября 2024 г

Акт
лесопатологического обследования № 105

лесных насаждений Яранского лесничества Кировской области

Способ лесопатологического обследования:

1. Визуальный

2. Инструментальный

Место проведения

Участковое лесничество	Урочище (лесная дача)	Квартал	Выдел	Площадь выдела, га	Лесопато- логический выдел	Площадь лесопатоло- гического выдела, га
Тужинское сельское	—	112	23	3,0	2	0,6
Тужинское сельское	—	112	23	3,0	3	1,3
Тужинское сельское	—	112	24	2,1	1	2,1
Тужинское сельское	—	112	25	1,5	2	1,0
Тужинское сельское	—	112	26	5,5	2	3,0

Лесопатологическое обследование проведено на общей площади 8,0 га

Кадастровый номер участка:

_____ (для участков, предоставленных в постоянное (бессрочное) пользование, аренду)

Документ о праве пользования:

(тип документа о праве пользования, дата, номер, вид разрешенного использования лесов)

1. Визуальное (рекогносцировочное) лесопатологическое обследование
Лесничество (лесопарк) Яранское Участковое лесничество Тужинское сельское
Урочище (дача) — Квартал 112 Выдел 23 Лесопатологический выдел 2

Наземное Дистанционное

1.1. На площади 0,6 га фактическая таксационная характеристика лесного насаждения не соответствует таксационному описанию. Причины несоответствия:

- 1) ошибка лесоустройства;
2) воздействие сильных ветров в июне 2024 года, повлекшее наклон более 10°, изгиб, слом или вывал деревьев

Ведомость насаждений с выявленными несоответствиями таксационным описаниям приведена в приложении 1 к Акту.

1.2. Лесные насаждения с нарушенной и утраченной устойчивостью выявлены на площади 0,6 га:

Участковое лесничество	Урочище (лесная дача)	Квартал	Выдел	Площадь насаждений, га		Причины ослабления, повреждения
				с нарушенной устойчивостью	с утраченной устойчивостью	
1	2	3	4	5	6	7
Тужинское сельское	—	112	23	0,6	0	Ветровал, бурелом 2024

Состояние обследованных лесных насаждений приведено в приложениях 1.1-1.4 к Акту в зависимости от метода проведения ЛПО

1.3. В обследованных насаждениях прогнозируется:

Прогноз	Площадь, га
1	2
Ослабление лесных насаждений	
Усыхание лесных насаждений различной степени	
Развитие очагов вредных организмов	

1.4. Обнаружено загрязнение лесного участка отходами и выбросами:

бытовыми промышленными

Вид загрязнения	Размеры загрязнения			Объём, м³	Площадь загрязнения, га
	длина, м	ширина, м	высота, м		
1	2	3	4	5	6

ЗАКЛЮЧЕНИЕ

Оценка текущего санитарного и лесопатологического состояния лесных насаждений, назначенные профилактические мероприятия по защите лесов, заключение о необходимости проведения инструментального ЛПО.

По результатам визуального обследования санитарного и лесопатологического состояния установлено, что насаждение является ослабленным (СКС = 1,62).

Участковое лесничество	Урочище (лесная дача)	Квартал	Выдел	Площадь выдела, га	Лесопатологический выдел	Площадь лесопатологического выдела, га	Вид мероприятия	Площадь мероприятия, га
1	2	3	4	5	6	7	8	9
Тужинское сельское	—	112	23	3,0	2	0,6	—	—

Дата проведения ЛПО 02.09.2024

Дата составления документа 17.09.2024

Исполнитель работ по проведению лесопатологического обследования:

Лесничий Вишкильского участкового лесничества Котельничского лесничества КОГКУ «Кировлесцентр»

ДОКУМЕНТ ПОДПИСАН
ЭЛЕКТРОННОЙ ПОДПИСЬЮ
Сертификат: 4E 6C E0 D8 E1 7E 73 E7 95 C5 4B AC D2 97 47 29
Владелец: Игитов Александр Михайлович, КИРОВСКОЕ ОБЛАСТНОЕ
Действителен: с 29.02.2024 по 24.05.2025

Игитов Александр Михайлович

Тел.: +7 (953) 679-02-12

1. Визуальное (рекогносцировочное) лесопатологическое обследование
 Лесничество (лесопарк) Яранское Участковое лесничество Тужинское сельское
 Урочище (дача) — Квартал 112 Выдел 23 Лесопатологический выдел 3
 Наземное Дистанционное

1.1. На площади 1,3 га фактическая таксационная характеристика лесного насаждения не соответствует таксационному описанию. Причины несоответствия:

- 1) ошибка лесоустройства;
 2) воздействие сильных ветров в июне 2024 года, повлекшее наклон более 10°, изгиб, слом или вывал деревьев

Ведомость насаждений с выявленными несоответствиями таксационным описаниям приведена в приложении 1 к Акту.

1.2. Лесные насаждения с нарушенной и утраченной устойчивостью выявлены на площади 1,3 га:

Участковое лесничество	Урочище (лесная дача)	Квартал	Выдел	Площадь насаждений, га		Причины ослабления, повреждения
				с нарушенной устойчивостью	с утраченной устойчивостью	
1	2	3	4	5	6	7
Тужинское сельское	—	112	23	1,3	0	Ветровал, бурелом 2024

Состояние обследованных лесных насаждений приведено в приложениях 1.1-1.4 к Акту в зависимости от метода проведения ЛПО

1.3. В обследованных насаждениях прогнозируется:

Прогноз	Площадь, га
1	2
Ослабление лесных насаждений	
Усыхание лесных насаждений различной степени	
Развитие очагов вредных организмов	

1.4. Обнаружено загрязнение лесного участка отходами и выбросами:

бытовыми промышленными

Вид загрязнения	Размеры загрязнения			Объём, м³	Площадь загрязнения, га
	длина, м	ширина, м	высота, м		
1	2	3	4	5	6

ЗАКЛЮЧЕНИЕ

Оценка текущего санитарного и лесопатологического состояния лесных насаждений, назначенные профилактические мероприятия по защите лесов, заключение о необходимости проведения инструментального ЛПО.

По результатам визуального обследования санитарного и лесопатологического состояния установлено, что насаждение является ослабленным (СКС = 1,61).


Участковое лесничество	Урочище (лесная дача)	Квартал	Выдел	Площадь выдела, га	Лесопатологический выдел	Площадь лесопатологического выдела, га	Вид мероприятия	Площадь мероприятия, га
1	2	3	4	5	6	7	8	9
Тужинское сельское	—	112	23	3	3	1,3	—	—

Дата проведения ЛПО 02.09.2024

Дата составления документа 17.09.2024

Исполнитель работ по проведению лесопатологического обследования:

Лесничий Вишкильского участкового лесничества Котельничского лесничества КОГКУ «Кировлесцентр»



Игитов Александр Михайлович

Тел.: +7 (953) 679-02-12

1. Визуальное (рекогносцировочное) лесопатологическое обследование
Лесничество (лесопарк) Яранское Участковое лесничество Тужинское сельское
Урочище (дача) — Квартал 112 Выдел 24 Лесопатологический выдел 1

Наземное Дистанционное

1.1. На площади 2,1 га фактическая таксационная характеристика лесного насаждения не соответствует таксационному описанию. Причины несоответствия: воздействие сильных ветров в июне 2024 года, повлекшее наклон, изгиб, слом или вывал деревьев

Ведомость насаждений с выявленными несоответствиями таксационным описаниям приведена в приложении 1 к Акту.

1.2. Лесные насаждения с нарушенной и утраченной устойчивостью выявлены на площади 2,1 га:

Участковое лесничество	Урочище (лесная дача)	Квартал	Выдел	Площадь насаждений, га		Причины ослабления, повреждения
				с нарушенной устойчивостью	с утраченной устойчивостью	
1	2	3	4	5	6	7
Тужинское сельское	—	112	24	2,1	0	Ветровал, бурелом 2024

Состояние обследованных лесных насаждений приведено в приложениях 1.1-1.4 к Акту в зависимости от метода проведения ЛПО

1.3. В обследованных насаждениях прогнозируется:

Прогноз	Площадь, га
1	2
Ослабление лесных насаждений	
Усыхание лесных насаждений различной степени	
Развитие очагов вредных организмов	

1.4. Обнаружено загрязнение лесного участка отходами и выбросами:

бытовыми промышленными

Вид загрязнения	Размеры загрязнения			Объём, м ³	Площадь загрязнения, га
	длина, м	ширина, м	высота, м		
1	2	3	4	5	6

ЗАКЛЮЧЕНИЕ

Оценка текущего санитарного и лесопатологического состояния лесных насаждений, назначенные профилактические мероприятия по защите лесов, заключение о необходимости проведения инструментального ЛПО.

По результатам визуального обследования санитарного и лесопатологического состояния установлено, что насаждение является ослабленным (СКС = 1,56).

Участковое лесничество	Урочище (лесная дача)	Квартал	Выдел	Площадь выдела, га	Лесопатологический выдел	Площадь лесопатологического выдела, га	Вид мероприятия	Площадь мероприятия, га
1	2	3	4	5	6	7	8	9
Тужинское сельское	—	112	24	2,1	1	2,1	—	—

Дата проведения ЛПО 02.09.2024

Дата составления документа 17.09.2024

Исполнитель работ по проведению лесопатологического обследования:

Лесничий Вишкильского участкового лесничества Котельничского лесничества КОГКУ «Кировлесцентр»

ДОКУМЕНТ ПОДПИСАН
ЭЛЕКТРОННОЙ ПОДПИСЬЮ
Сертификат: 4E 6C E0 D8 E1 7E 73 E7 95 C5 4B AC D2 97 47 29
Владелец: Игитов Александр Михайлович, КИРОВСКОЕ ОБЛАСТНОЕ
Действителен: с 29.02.2024 по 24.05.2025

Игитов Александр Михайлович

Тел.: +7 (953) 679-02-12

1. Визуальное (рекогносцировочное) лесопатологическое обследование
 Лесничество (лесопарк) Яранское Участковое лесничество Тужинское сельское
 Урочище (дача) — Квартал 112 Выдел 25 Лесопатологический выдел 2
 Наземное Дистанционное

1.1. На площади 1,0 га фактическая таксационная характеристика лесного насаждения не соответствует таксационному описанию. Причины несоответствия: воздействие сильных ветров в июне 2024 года, повлекшее наклон, изгиб, слом или вывал деревьев

Ведомость насаждений с выявленными несоответствиями таксационным описаниям приведена в приложении 1 к Акту.

1.2. Лесные насаждения с нарушенной и утраченной устойчивостью выявлены на площади 1,0 га:

Участковое лесничество	Урочище (лесная дача)	Квартал	Выдел	Площадь насаждений, га		Причины ослабления, повреждения
				с нарушенной устойчивостью	с утраченной устойчивостью	
1	2	3	4	5	6	7
Тужинское сельское	—	112	25	1,0	0	Ветровал, бурелом 2024

Состояние обследованных лесных насаждений приведено в приложениях 1.1-1.4 к Акту в зависимости от метода проведения ЛПО

1.3. В обследованных насаждениях прогнозируется:

Прогноз	Площадь, га
1	2
Ослабление лесных насаждений	
Усыхание лесных насаждений различной степени	
Развитие очагов вредных организмов	

1.4. Обнаружено загрязнение лесного участка отходами и выбросами:

бытовыми промышленными

Вид загрязнения	Размеры загрязнения			Объем, м³	Площадь загрязнения, га
	длина, м	ширина, м	высота, м		
1	2	3	4	5	6

ЗАКЛЮЧЕНИЕ

Оценка текущего санитарного и лесопатологического состояния лесных насаждений, назначенные профилактические мероприятия по защите лесов, заключение о необходимости проведения инструментального ЛПО.

По результатам визуального обследования санитарного и лесопатологического состояния установлено, что насаждение является ослабленным (СКС = 1,59).

Участковое лесничество	Урочище (лесная дача)	Квартал	Выдел	Площадь выдела, га	Лесопатологический выдел	Площадь лесопатологического выдела, га	Вид мероприятия	Площадь мероприятия, га
1	2	3	4	5	6	7	8	9
Тужинское сельское	—	112	25	1,5	2	1,0	—	—

Дата проведения ЛПО 02.09.2024

Дата составления документа 17.09.2024

Исполнитель работ по проведению лесопатологического обследования:

Лесничий Вишкильского участкового лесничества Котельничского лесничества КОГКУ «Кировлесцентр»

**ДОКУМЕНТ ПОДПИСАН
ЭЛЕКТРОННОЙ ПОДПИСЬЮ**
 Сертификат: 4E 6C E0 D8 E1 7E 73 E7 95 C5 4B AC D2 97 47 29
 Владелец: Игитов Александр Михайлович, КИРОВСКОЕ ОБЛАСТНОЕ
 Действителен: с 29.02.2024 по 24.05.2025

Игитов Александр Михайлович

Тел.: +7 (953) 679-02-12

1. Визуальное (рекогносцировочное) лесопатологическое обследование

Лесничество (лесопарк) Яранское Участковое лесничество Тужинское сельское
Урочище (дача) — Квартал 112 Выдел 26 Лесопатологический выдел 2

Наземное

Дистанционное

1.1. На площади 3,0 га фактическая таксационная характеристика лесного насаждения не соответствует таксационному описанию. Причины несоответствия:

воздействие сильных ветров в июне 2024 года, повлекшее наклон, изгиб, слом или вывал деревьев

Ведомость насаждений с выявленными несоответствиями таксационным описаниям приведена в приложении 1 к Акту.

1.2. Лесные насаждения с нарушенной и утраченной устойчивостью выявлены на площади 3,0 га:

Участковое лесничество	Урочище (лесная дача)	Квартал	Выдел	Площадь насаждений, га		Причины ослабления, повреждения
				с нарушенной устойчивостью	с утраченной устойчивостью	
1	2	3	4	5	6	7
Тужинское сельское	—	112	26	3,0	0	Ветровал, бурелом 2024

Состояние обследованных лесных насаждений приведено в приложениях 1.1-1.4 к Акту в зависимости от метода проведения ЛПО

1.3. В обследованных насаждениях прогнозируется:

Прогноз	Площадь, га
1	2
Ослабление лесных насаждений	
Усыхание лесных насаждений различной степени	
Развитие очагов вредных организмов	

1.4. Обнаружено загрязнение лесного участка отходами и выбросами:

бытовыми

промышленными

Вид загрязнения	Размеры загрязнения			Объём, м³	Площадь загрязнения, га
	длина, м	ширина, м	высота, м		
1	2	3	4	5	6

ЗАКЛЮЧЕНИЕ

Оценка текущего санитарного и лесопатологического состояния лесных насаждений, назначенные профилактические мероприятия по защите лесов, заключение о необходимости проведения инструментального ЛПО.

По результатам визуального обследования санитарного и лесопатологического состояния установлено, что насаждение является ослабленным (СКС = 1,62).

Участковое лесничество	Урочище (лесная дача)	Квартал	Выдел	Площадь выдела, га	Лесопатологический выдел	Площадь лесопатологического выдела, га	Вид мероприятия	Площадь мероприятия, га
1	2	3	4	5	6	7	8	9
Тужинское сельское	—	112	26	5,5	2	3,0	—	—

Дата проведения ЛПО

02.09.2024

Дата составления документа

17.09.2024

Исполнитель работ по проведению лесопатологического обследования:

Лесничий Вишкильского участкового лесничества Котельничского лесничества КОГКУ «Кировлесцентр»

ДОКУМЕНТ ПОДПИСАН
ЭЛЕКТРОННОЙ ПОДПИСЬЮ

Сертификат: 4E 6C E0 D8 E1 7E 73 E7 95 C5 4B AC D2 97 47 29
Владелец: Игитов Александр Михайлович, КИРОВСКОЕ ОБЛАСТНОЕ
Действителен: с 29.02.2024 по 24.05.2025

Игитов Александр Михайлович

Тел.: +7 (953) 679-02-12

Результаты проведения лесопатологического обследования лесных насаждений

за сентябрь - месяц 2024 года

Субъект Российской Федерации Кировская область Лесничество Яранское
 Участковое лесничество Тужинское сельское Урочище (дача) —

1	2	3	4	5	6	7	8	Таксационная характеристика лесного насаждения										Распределение деревьев по категориям состояния, % от запаса												34	35	36						
								Состав		Порода	Возраст	Средняя высота, м	Средний диаметр, см	Тип леса	Плотность	Бонитет	Запас, М³/га	без признаков ослабления			Сильно ослабленные			Усыхающие			Свежий бурелом						Старый бурелом			33		
112	23	3,0	Эксплуатационные леса	Эксплуатационные леса	—	2	0,6	7Б 10с 1Ивд 1С	Б Ос Ивд С	55 27 18 26	11 25 20 24	13 30 20 24	14 30 20 24	РТ/С ₂	0,6	1а	230	18	19	20	21	22	23	24	25	26	27	28	29	30	31	32	Причина ослабления, повреждения	Полуживит рубке, % от запаса	Вид		Назначенные мероприятия	
112	23	3,0	Эксплуатационные леса	Эксплуатационные леса	—	2	0,6	7Б 10с 1Ивд 1С	Б Ос Ивд С	55 27 18 26	11 25 20 24	13 30 20 24	14 30 20 24	РТ/С ₂	0,6	1а	230	18	19	20	21	22	23	24	25	26	27	28	29	30	31	32	Ветровал, бурелом 2024 года	8,0	БН			
112	23	3,0	Эксплуатационные леса	Эксплуатационные леса	—	3	1,3	6Б 10с 3С	Б Ос С	55 27 27	11 25 22	13 28 22	14 28 22	РТ/С ₂	0,7	1а	280	18	49	7	23													Ветровал, бурелом 2024 года	9,0	БН		
112	24	2,1	Эксплуатационные леса	Эксплуатационные леса	—	1	2,1	6Б 10с 1Ивд 2С	Б Ос Ивд С	55 26 17 26	11 24 20 24	13 30 20 24	14 30 20 24	РТ/С ₂	0,7	1а	230	18	50	7	4	17												Ветровал, бурелом 2024 года	5,0	БН		
112	25	1,5	Эксплуатационные леса	Эксплуатационные леса	—	2	1,0	Культуры лесные 10С +Б	С Б	57 24	24	22	22	МБ/В ₂	0,7	1а	300	18	80					10											Ветровал, бурелом 2024 года	9,0	БН	
112	26	5,5	Эксплуатационные леса	Эксплуатационные леса	—	2	3	7С 2Б 10с	С Б Ос	60 25 26	25 22 28	25 22 28	26 28	МБ/В ₂	0,6	1а	280	18	56	16	7			7											Ветровал, бурелом 2024 года	10,0	БН	

Основные обозначения: Н - деревья не подлежат рубке; Р - деревья подлежат рубке

Исполнитель работ по проведению лесопатологического обследования:

Фамилия, имя, отчество: Игитов Александр Михайлович


**ДОКУМЕНТ ПОДПИСАН
ЭЛЕКТРОННОЙ ПОДПИСЬЮ**

Сертификат: 4E 6C 6D D8 E1 7E 73 E7 95 C5 4B AC D2 57 47 29
 Владелец: Игитов Александр Михайлович, Кировское областное государственное учреждение «ИР-Центре» УИР-Центре Кировский центр лесного хозяйства
 Действителен: с 23.02.2024 по 24.03.2025

Дата составления документа 17.09.2024

Фототаблица

участка леса без назначения санитарно-оздоровительных мероприятий
в Яранском лесничестве



Исполнитель работ по проведению лесопатологического обследования:

Игитов А.М.

**ДОКУМЕНТ ПОДПИСАН
ЭЛЕКТРОННОЙ ПОДПИСЬЮ**

Сертификат: 4E 6C E0 D8 E1 7E 73 E7 95 C5 4B AC D2 97 47 29
Владелец: Игитов Александр Михайлович, КИРОВСКОЕ ОБЛАСТНОЕ
Действителен: с 29.02.2024 по 24.05.2025

17.09.2024

Фототаблица

участка леса без назначения санитарно-оздоровительных мероприятий
в Яранском лесничестве



Тужинское сельское участковое лесничество,
Квартал 112, выдел 23, ЛПВ 3
Широта: 57.559856, долгота: 48.220355
Время: 02.09.2024 12:16

Исполнитель работ по проведению лесопатологического обследования:

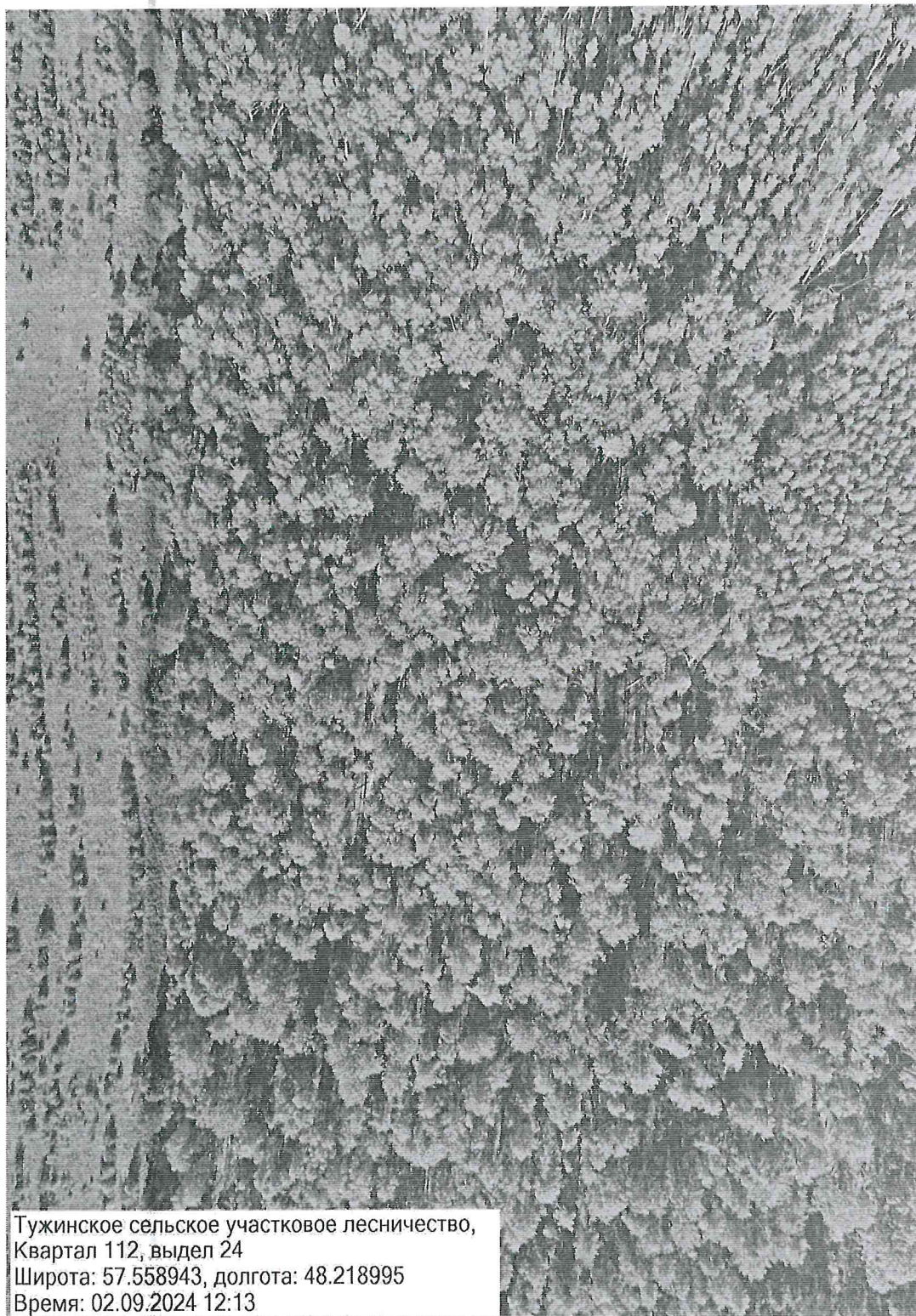
Игитов А.М.

**ДОКУМЕНТ ПОДПИСАН
ЭЛЕКТРОННОЙ ПОДПИСЬЮ**
Сертификат: 4E 6C E0 D8 E1 7E 73 E7 95 C5 4B AC D2 97 47 29
Владелец: Игитов Александр Михайлович, КИРОВСКОЕ ОБЛАСТНОЕ
Действителен: с 29.02.2024 по 24.05.2025

17.09.2024

Фототаблица

участка леса без назначения санитарно-оздоровительных мероприятий
в Яранском лесничестве



Тужинское сельское участковое лесничество,
Квартал 112, выдел 24
Широта: 57.558943, долгота: 48.218995
Время: 02.09.2024 12:13

Исполнитель работ по проведению лесопатологического обследования:


Игитов А.М.

**ДОКУМЕНТ ПОДПИСАН
ЭЛЕКТРОННОЙ ПОДПИСЬЮ**
Сертификат: 4E 6C E0 D8 E1 7E 73 E7 95 C5 4B AC D2 97 47 29
Владелец: Игитов Александр Михайлович, КИРОВСКОЕ ОБЛАСТНОЕ
Действителен: с 29.02.2024 по 24.05.2025

17.09.2024

Фототаблица

участка леса без назначения санитарно-оздоровительных мероприятий
в Яранском лесничестве



Исполнитель работ по проведению лесопатологического обследования:

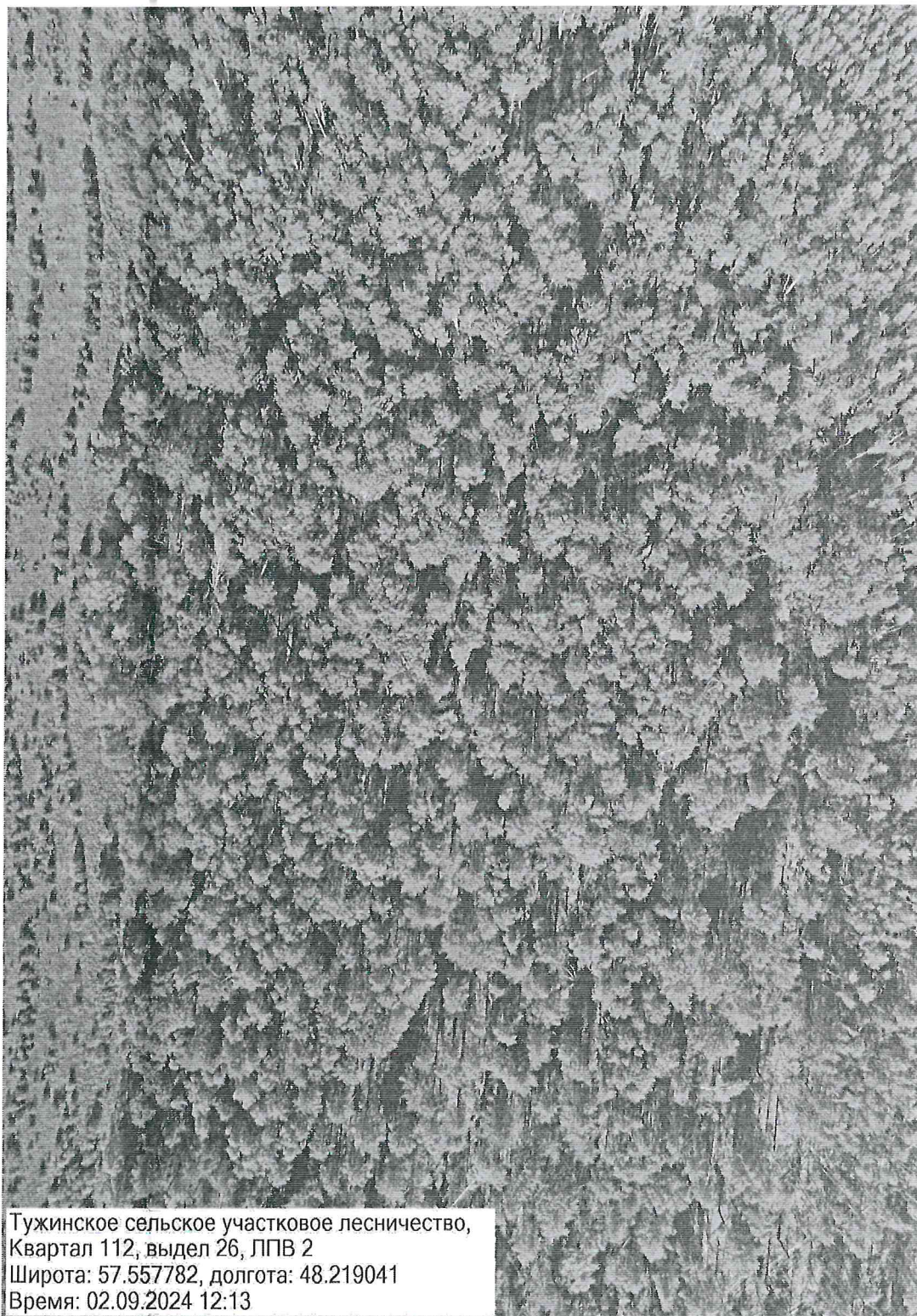
Игитов А.М.

**ДОКУМЕНТ ПОДПИСАН
ЭЛЕКТРОННОЙ ПОДПИСЬЮ**
Сертификат: 4E 6C E0 D8 E1 7E 73 E7 95 C5 4B AC D2 97 47 29
Владелец: Игитов Александр Михайлович, КИРОВСКОЕ ОБЛАСТНОЕ
Действителен: с 29.02.2024 по 24.05.2025

17.09.2024

Фототаблица

участка леса без назначения санитарно-оздоровительных мероприятий
в Яранском лесничестве



Тужинское сельское участковое лесничество,
Квартал 112, выдел 26, ЛПВ 2
Широта: 57.557782, долгота: 48.219041
Время: 02.09.2024 12:13

Исполнитель работ по проведению лесопатологического обследования:

Игитов А.М.

**ДОКУМЕНТ ПОДПИСАН
ЭЛЕКТРОННОЙ ПОДПИСЬЮ**
Сертификат: 4E 6C E0 D8 E1 7E 73 E7 95 C5 4B AC D2 97 47 29
Владелец: Игитов Александр Михайлович, КИРОВСКОЕ ОБЛАСТНОЕ
Действителен: с 29.02.2024 по 24.05.2025

17.09.2024

Участковое лесничество: Тужинское сельское

Категория зашитности: Эксплуатационные леса

Квартал: 112

№ выдела	Площадь	Состав, подрост, подлесок, покров, почва, рельеф, особенности выдела. Отметка о пологом пронох. Назначение категории нецелевая. Хар. лесных культур. Кадастровая оценка.	Ярус	Элемент леса	Возраст	Высота	Диаметр	Класс	Группа	Бонитет	Тип леса	Площадь	Запас инвентаризации					Хозяйственные мероприятия						
													на 1 га	общий на выдел	в т.ч. по составу пород	сухостой (старого)	редкий		единач. дер.	Захламленность				
1	2	3	4	5	6	7	8	9	10	11	12	13	14	15	16	17	18	19	20	21	22	23	24	
12	3.9	7БЗБ	1	22	7Б	35	20	16	4	3	1А	ЛП	0.6	160	624	437	2							
					3Б	65	26	32				С2				187	2							
22	9	8Б1Е1ОС	1	16	8Б	30	16	14	3	3	1	К	0.5	80	720	576	2							
					1Е							С3				72								
					1ОС											72								
23	3	Культуры лесные																						

