


УТВЕРЖДАЮ:

Зам. министра лесного хозяйства Кировской области


В.Г.Глушков

фамилия, имя и отчество (при наличии)

11 августа 2023
дата

Акт
лесопатологического обследования № 59

лесных насаждений Кирово-Чепецкого лесничества (лесничество)
Кировской области (субъект Российской Федерации)

Способ лесопатологического обследования: 1. Визуальный
2. Инструментальный

Место проведения

Участковое лесничество	Урочище (дача)	Квартал	Выдел	Площадь выдела, га	Лесопатологический выдел	Площадь лесопатологического выдела, га
Поломское	-	57	17	1.5	1	1.5
Поломское	-	57	47	0.5	1	0.5
Поломское	-	57	48	0.7	1	0.7
Поломское	-	57	50	0.7	1	0.7
Поломское	-	57	52	1	1	1
Поломское	-	57	64	0.3	1	0.3

Лесопатологическое обследование проведено на общей площади 4.7 га.

Кадастровый номер участка: 43:38:000000:502
(для участков, предоставленных в постоянное (бессрочное) пользование, аренду)

Документ о праве пользования:

договор аренды от 29.06.2015 г. № 38-17 ООО ПКП "Алмис"

Вид разрешенного использования лесов: заготовка древесины

(тип документа о праве пользования, дата, номер, вид разрешенного использования лесов)

ЗАКЛЮЧЕНИЕ

Переобследование участков леса поврежденных ветрами 2012 года. В обследованном участке леса в кв. 57, выд. 17, средневзвешенная категория состояния составляет 1,36, что характеризует данное насаждение как «без признаков ослабления». Доля деревьев с наличием признаков повреждения составляет 4.8 %. Насаждение устойчивое. В обследованном участке леса в кв. 57, выд. 47, средневзвешенная категория состояния составляет 1,26, что характеризует данное насаждение как «без признаков ослабления». Доля деревьев с наличием признаков повреждения составляет 0.4 %. Насаждение устойчивое. В обследованном участке леса в кв. 57, выд. 48, средневзвешенная категория состояния составляет 1,2, что характеризует данное насаждение как «без признаков ослабления». Доля деревьев с наличием признаков повреждения отсутствует. Насаждение устойчивое. В обследованном участке леса в кв. 57, выд. 50, средневзвешенная категория состояния составляет 1,29, что характеризует данное насаждение как «без признаков ослабления». Доля деревьев с наличием признаков повреждения отсутствует. Насаждение устойчивое. В обследованном участке леса в кв. 57, выд. 52, средневзвешенная категория состояния составляет 1,0, что характеризует данное насаждение как «без признаков ослабления». Доля деревьев с наличием признаков повреждения отсутствует. Насаждение устойчивое. В обследованном участке леса в кв. 57, выд. 64, средневзвешенная категория состояния составляет 1,16, что характеризует данное насаждение как «без признаков ослабления». Доля деревьев с наличием признаков повреждения отсутствует. Насаждение устойчивое. Проведение санитарно-оздоровительных мероприятия не требуется.

Участковое лесничество	Урочище (дача)	Квартал	Выдел	Площадь выдела, га	Лесопатологический выдел	Площадь лесопатологического выдела, га	Вид мероприятия	Рекомендуемый срок проведения мероприятия
1	2	3	4	5	6	7	8	9
Поломское	-	57	17	1.5	1	1.5	б/н	-
Поломское	-	57	47	0.5	1	0.5	б/н	-
Поломское	-	57	48	0.7	1	0.7	б/н	-
Поломское	-	57	50	0.7	1	0.7	б/н	-
Поломское	-	57	52	1	1	1	б/н	-
Поломское	-	57	64	0.3	1	0.3	б/н	-

Дата проведения обследования: 14.07.2023 г.

Дата составления документа: 03.08.2023 г.

Исполнитель работ по проведению лесопатологического обследования:

Фамилия, имя и отчество (при наличии)

Организация ООО "ЛПК"

Подпись

Журавлёв Илья Николаевич

Должность заместитель директора

Телефон 8-923-001-52-83

Ведомость участков леса с выявленными несоответствиями таксационным описаниям

Субъект Российской Федерации
Участковое лесничество

Кировская область
Поломское

Лесничество
Урочище (лесная дача)

Кирово-Чепецкое
-

1	2	3	4	5	6	7	8	9	10	Таксационная характеристика									Заложено пробных площадей	
										11	12	13	14	15	16	17	18	19	20	21
2014	57	64	0.3	Эксплуатационные	-	-	ТО	х	х	6СЗЕ1Б	С	75	24	28	К	0.7	I	260		
											Е		22	24						
											Б		25	28						
							Ф	I	0.3	6ОС4Б	Ос	75	25	28	К	0.7	I	170		
											Б		25	28						

Условные обозначения:

ТО - таксационные описания

Ф - фактическая характеристика лесного насаждения

Исполнитель работ по проведению лесопатологического обследования:

Фамилия, имя и отчество (при наличии)

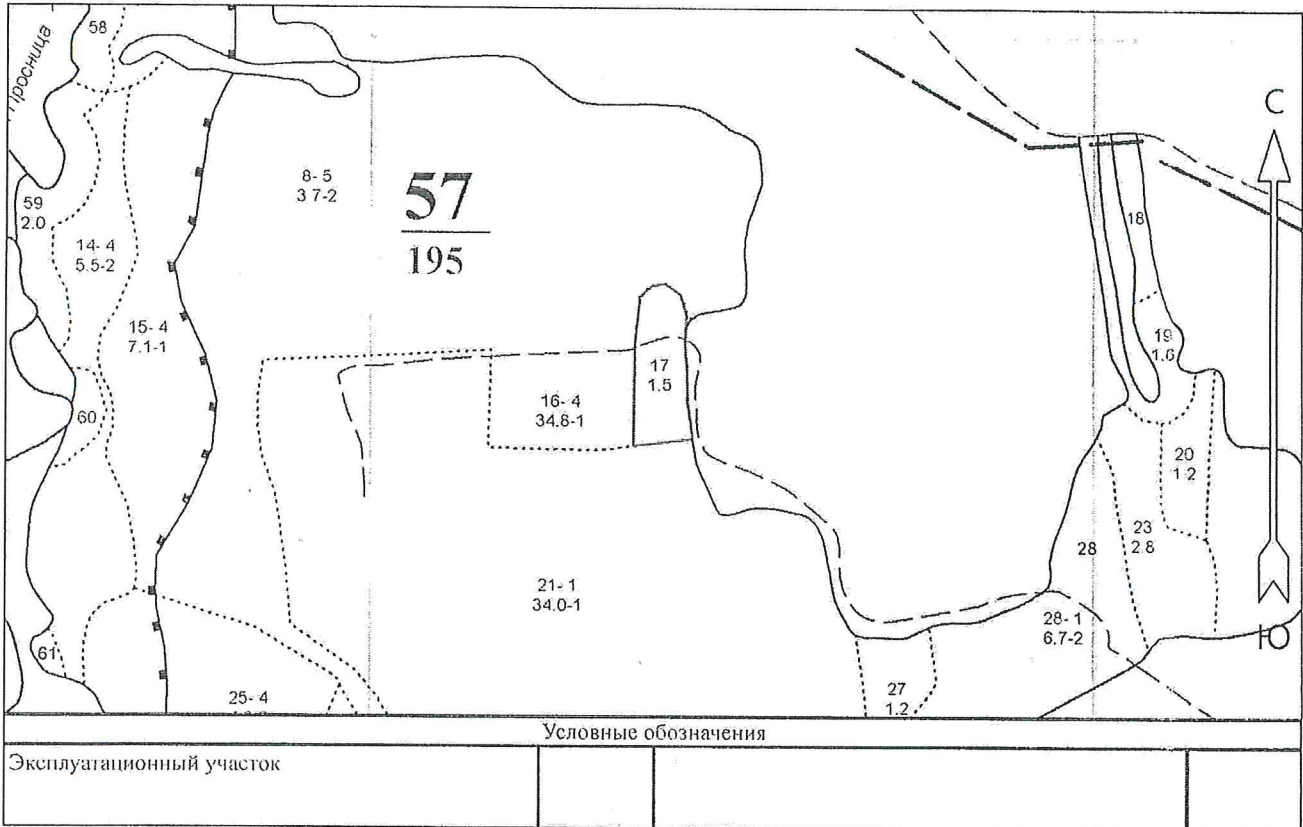
Журавлёв Илья Николаевич

Подпись



Абрис участка леса

Кирово-Чепецкое лесничество, Поломское участково лесничество, квартал 57, выдел 17, площадь 1,5 га.
М 1 : 10000



№ квартала	№ выдела	№ лесопатологического выдела	Размеры ленты (круговой площадки) перечёта					Координаты начала, конца и поворотных точек лент перечёта / центров круговых площадок перечёта	
			№ ленты (площадки)	Длина, м	Ширина, м	Радиус, м	Площадь, га		
57	17	1	б/н					58,295768	50,306608

Фамилия, имя
и отчество (при наличии)

Журавлёв Илья Николаевич

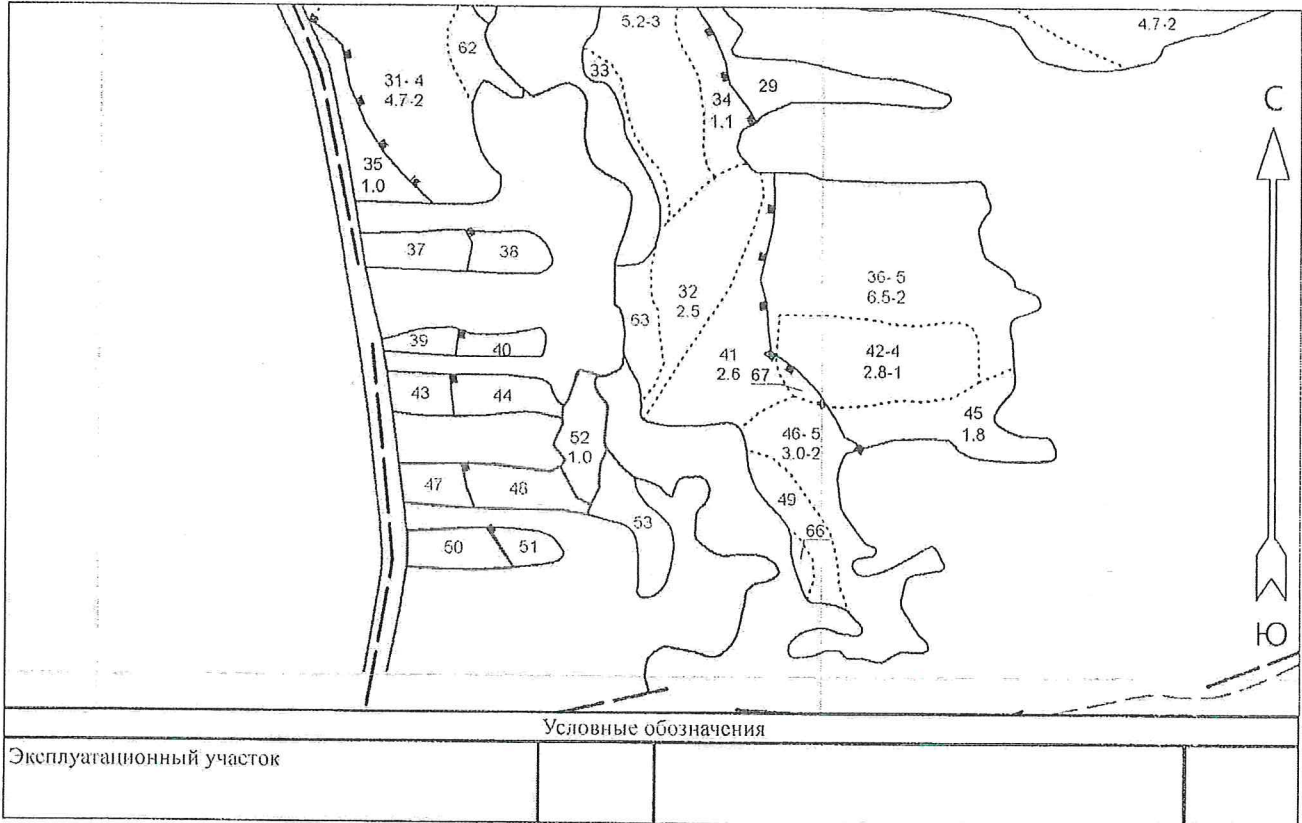
Подпись 

Дата составления документа 03.08.2023

Абрис участка леса

Кирово-Чепецкое лесничество, Поломское участково лесничество, квартал 57, выдел 47, площадь 0,5 га.,
выдел 48, площадь 0,7 га, выдел 50, площадь 0,7 га., выдел 52, площадь 1,0 га.

М 1 : 10000



№ квартала	№ выдела	№ лесопатологического выдела	Размеры ленты (круговой площадки) перечёта					Координаты начала, конца и поворотных точек лент перечёта / центров круговых площадок перечёта	
			№ ленты (площадки)	Длина, м	Ширина, м	Радиус, м	Площадь, га		
57	47	1	б/н					58,284443	50,290867
57	48	1	б/н					58,284301	50,291769
57	50	1	б/н					58,283802	50,290435
57	52	1	б/н					58,284555	50,293804

Фамилия, имя
и отчество (при наличии)

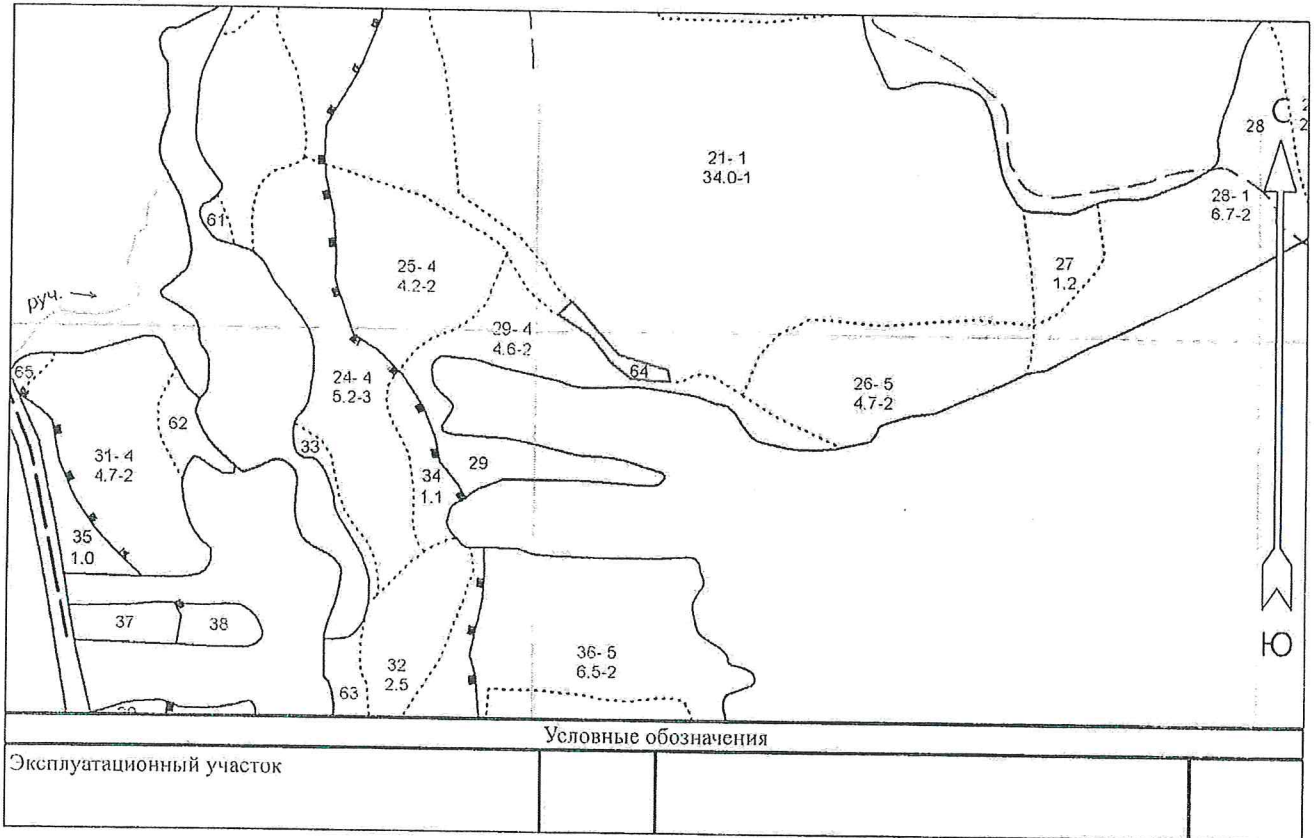
Журавлёв Илья Николаевич

Подпись

Дата составления документа 03.08.2023

Абрис участка леса

Кирово-Чепецкое лесничество, Поломское участково лесничество, квартал 57, выдел 64, площадь 0,3 га.
М 1 : 10000



№ квартала	№ выдела	№ лесопатологического выдела	Размеры ленты (круговой площадки) перечёта				Координаты начала, конца и поворотных точек лент перечёта / центров круговых площадок перечёта		
			№ ленты (площадки)	Длина, м	Ширина, м	Радиус, м	Площадь, га		
57	64	1	б/н					58,290731	50,301317

Фамилия, имя
и отчество (при наличии)

Журавлёв Илья Николаевич

Подпись

Дата составления документа 03.08.2023

Фототаблица

к акту лесопатологического обследования





14/07/2023
58.284443N 50.290867E
Кирово-Чепецкое лесничество
Полоское уч. лесничество
квартал 57, выдел 47



14/07/2023
58.284355N 50.291471E
Кирово-Чепецкое лесничество
Полоское уч. лесничество
квартал 57, выдел 48



14/07/2023
58.284301N 50.291769E
Кирово-Чепецкое лесничество
Полоское уч. лесничество
квартал 57, выдел 48



14/07/2023
58.284555N 50.293804E
Кирово-Чепецкое лесничество
Полоское уч. лесничество
квартал 57, выдел 52



14/07/2023
58.290731N 50.301317E
Кирово-Чепецкое лесничество
Полоское уч. лесничество
квартал 57, выдел 64



14/07/2023
58.295768N 50.306608E
Кирово-Чепецкое лесничество
Полоское уч. лесничество
квартал 57, выдел 17



Исполнитель работ по проведению лесопатологического обследования:

Фамилия, имя, отчество
(при наличии)

Журавлёв Илья Николаевич

Подпись



