

УТВЕРЖДАЮ:
Заместитель министра лесного
хозяйства Кировской области
В.Г. Глушков
« 09/10/2024 » 2024 г.

АКТ

лесопатологического обследования № 120
лесных насаждений в Кильмезское (лесничество)
Кировской области (субъект Российской Федерации)

Способ лесопатологического обследования: 1. Визуальный
2. Инструментальный

Место проведения

Участковое лесничество	Урочище (дача)	Квартал	Выдел	Площадь выдела, га	Лесопатологический выдел	Площадь лесопатологического выдела, га
Микваровское		49	1	99,0	1	10,4

Лесопатологическое обследование проведено на общей площади 10,4 га

Кадастровый номер участка: _____
(для участков, предоставленных в постоянное(бессрочное) пользование, аренду)

Документ о праве пользования:

(тип документа о праве пользования, дата, номер, вид разрешенного использования лесов)

1. Визуальное (рекогносцировочное) лесопатологическое обследование. кв. 49 выд 1

Наземное

Дистанционное

1.1. На площади 10,4 га фактическая таксационная характеристика лесного насаждения соответствует (не соответствует) таксационному описанию (нужное подчеркнуть). Причины несоответствия: давность лесоустройства

Ведомость участков с выявленными несоответствиями приведена в приложении 1 к Акту.

1.2. Лесные насаждения с нарушенной и утраченной устойчивостью выявлены на площади га:

Участковое лесничество	Урочище (дача)	квартал	выдел	Площадь, га		Причина ослабления, повреждения
				с нарушенной устойчивостью	с утраченной устойчивостью	
1	2	3	4	5	6	7
Итого						

Состояние обследованных лесных насаждений приведено в приложениях 1.1 – 1.4 к Акту в зависимости от метода проведения ЛПО.

1.3. В обследованных лесных насаждениях прогнозируется:

Прогноз	Площадь, га
1	2
Ослабление лесных насаждений	-
Усыхание лесных насаждений различной степени	-
Развитие очагов вредных организмов	-

1.4. Обнаружено загрязнение лесного участка отходами и выбросами: промышленными
бытовыми

Вид загрязнения	Размеры загрязнения			Объем, кубм	Площадь загрязнения, га
	длина, м	ширина, м	высота, м		
1	2	3	4	5	6

ЗАКЛЮЧЕНИЕ

Оценка текущего санитарного и лесопатологического состояния лесных насаждений, назначенные профилактические мероприятия по защите лесов, заключение о необходимости проведения инструментального ЛПО.

Проведено переобследование назначенных ранее санитарно-оздоровительных мероприятий (кв. 49 выд. 1 в 2012 г. была назначена сплошная санитарная рубка.


По результатам визуального обследования санитарного и лесопатологического состояния, насаждение не требует проведения СОМ. СКС- 1,2 – здоровое насаждение.

Участковое лесничество	Урочище (дача)	Квартал	Выдел	Площадь выдела, га	Лесопатологический выдел	Площадь лесопатологического выдела, га	Вид мероприятия	Рекомендуемый срок проведения мероприятия
1	2	3	4	5	6	7	8	9
Микваровское		49	1	99,0	1	10,4	-	-

Дата проведения обследований 17 сентября 2024 г.

Дата составления документа 25 сентября 2024 г.

Исполнитель работ по проведению лесопатологического обследования:

Инженер-лесопатолог КОГКУ "Кировлесцентр" Суханов С.М. 

Ведомость лесных участков с выявленными несоответствиями таксационным описаниям

Субъект Российской Федерации Кировская область Лесничество Кильмезское лесничество Урочище Микваровское (лесная дача)

Год проведения лесосурьеза	Номер квартала	Номер выдела	Площадь выдела, га	Целевое назначение лесов	Категория защитных лесов	ОЗУ	Источник данных	Номер лесопатологического выдела	Площадь лесопатологического выдела, га	Таксационная характеристика									Заложено пробных площадей	
										состав	порода	возраст, лет	средняя высота, м	средний диаметр, см	тип леса	полнота	бонитет	запас, куб. м/га	количество, шт.	общая площадь, га
2003	49	1	99,0	эксплуатируемые			ТО	1	10,4	4Е 3П 2Б 1ЛП	Е П Б ЛП	120 90	29 29 28 24	36 36 32 30	КС3	0,6	2	310	20	21
							Ф	1	10,4	8ЛП 1Б 1П Ест. воз. 10ЛП	ЛП Б П ЛП	80 80 80 25	20 23 21 15	32 28 28 12	КС3	0,3	2	100		

Примечание:

Условные обозначения:

ТО - таксационные описания

Ф - фактическая характеристика лесного насаждения

Исполнитель работ по проведению лесопатологического обследования: ФИО Суханов С.М. Подпись



Приложение 1.1
к акту лесопатологического обследования

Результаты проведения лесопатологического обследования лесных насаждений

за сентябрь 2024 г.

Субъект Российской Федерации
Участковое лесничество

Кировская область
Микшаевское

Лесничество (лесопарк)
Урочище (лесная дача)

Кильмесское

№ квартала	№ участка	№ выдела	Площадь выдела, га	№ выдела, га	Категория защитных лесов	ОЗУ	№ участка лесопатологического выдела	Площадь лесопатологического выдела, га	Таксономическая характеристика лесного насаждения										Распределение деревьев по категориям состояния, % от запаса										Причина ослабления, повреждения	Подъемный рубок, % от запаса	Выявленные мероприятия											
									Состав	возраст	высота	средняя высота, м	средний диаметр, см	тип леса	плотность	запас, куб. м/га	неподрезан на вредной проволочке, шт./га	без признаков ослабления	ослабление			сильно ослабленные			ущаживание			свежий втрояном				свежий втрояном	свежий втрояном	свежий втрояном	старый втрояном	старый втрояном	старый втрояном	старый втрояном				
49	1	59,2	эксплуатир Уевале	10,4		ОЗУ	1	10,4	8	10	11	12	13	14	15	16	17	18	19	20	21	22	23	24	25	26	27	28	29	30	31	32	33	34	35	36	площадь, га	площадь, га				
										8ЛП	80	80	80	80	КС3	0,5	2	100																								
										15	80	80	80	80																												
										11	80	80	80	80																												
										ест. доз.	25	15	12																													
										10ЛП	25	15	12																													

Исполнитель работ по проведению лесопатологического обследования:

Ф.И.О. Суздан С.М.

Подпись



Телефон

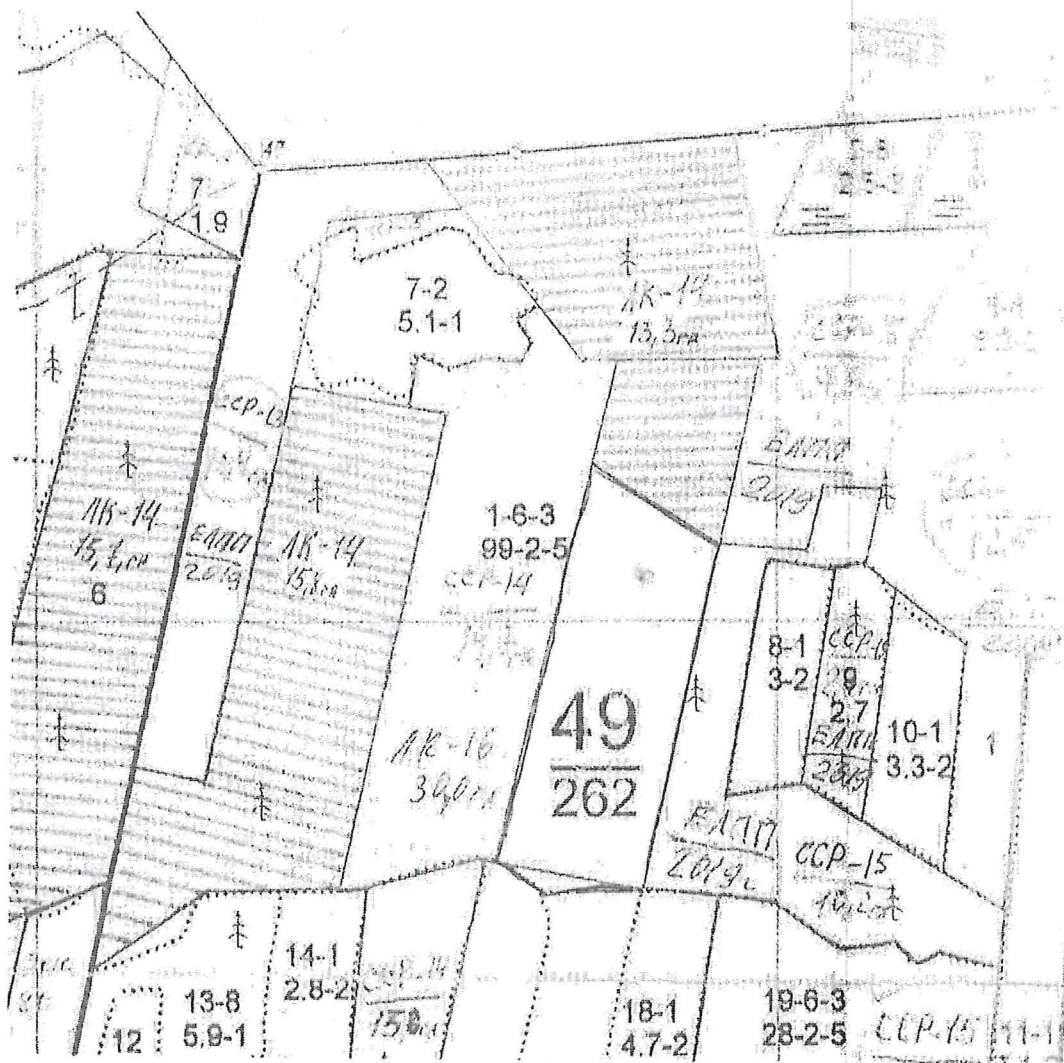
25.09.2024 г.

Дата составления документа

Абрис участка леса

в кв. 49 выд. 1 на площ. 10,4 га выд. Кильмезское лесничество Микваровское участковое лесничество

Масштаб 1:10 000



Условные обозначения:



участок, намечаемый в сплошную санитарную рубку/ без назначения

Исполнитель работ по проведению лесопатологического исследования:

ФИО Суханов С.М. Подпись [Signature]

Дата составления документа 25.09.2024 г.

Фотофиксация Микваровское участкового лесничества кв. 49 выд. 1



Исполнитель работ по проведению лесопатологического обследования:

Инженер-лесопатолог КОГКУ "Кировлесцентр" Суханов С.М.

2) МИКВАРОВСКОЕ

КАТЕГОРИЯ ЗАЩИТНОСТИ ЭКОЛОГАТИВРЕМЯ ДЕСА 2 ГРУППЫ

49 (КВАРТА)

СОСТАВ ПОДРОСТ. БОЯ:	ВЫ:	ДИ:	Ж:	ГР:	БО:	ТИП:	ПОЛН:	ЗАПАС СЫРОРАСТ.	КЛ:	ЗАПАС НА ВЫДЕЛЕ.	ДЕС. МЗ:
ДЕБЕСОК ПОКРОВ. БОЯ:	СО:	МЕНТ:	РА:	СО:	АМ:	О:	ПА:	НИ:	ДЕСА:		
ВА, РЕЛЬЕФ, СОБЕЖН. Р:	ТА:	ЛЕ:	СТ:	ТА:	ЕТ:	ВО:	ВО:	ТЕ:			
СОСТА ВЬДЕЛА, ОТМЕТ:	У:	И:	СА:	СТ:	ТА:	ЕТ:	ВО:	ТЕ:			
КА: С ПОБОСЛЕВОМ:	У:	И:	СА:	СТ:	ТА:	ЕТ:	ВО:	ТЕ:			
ПРОЖСХ, НАМЕН, КАТ:	РУ:	М:	С:	А:	С:	Т:	А:	С:			
ЕР, НЕЗАЛЕС, ЗЕМЕЛЬ:	С:	А:	С:	Т:	А:	С:	Т:	А:			
ХАР, ЛЕСНЫХ КУЛЬТУР:											
КАДАСТРОВ, ОЦЕНКА:											

3	14:	5:	6:	7:	8:	9:	10:	11:	12:	13:	14:	15:	16:	17:	18:	19:	20:	21:	22:	23:
4851261ЛП	1	28	Б	120	29	36	6	4	2	К	16	31	3069	1227	3	198			297	
99,024	П	8	90	29	36					С3				921	3					
ВОЗРОСТ: 5050 (10)	ЛП	1,0	М	4,0	ТЛС	Ш/ГА								614	3					
СЕЛЕКЦИОННАЯ ОЦЕНКА:	НОРМАЛЬНЫЕ	1	23	С	150	23	32	6	4	3	ДМ	9	33	63	83	2				
СЕЛЕКЦИОННАЯ ОЦЕНКА:	МИНУСОВЫЕ	1	7	С	25	7	10	2	1	3	ДМ	7	6	12	7					
1000	Б	5	35	10	20	4	3	1	К	13	19	21	13	13	5					
4541510С	1	25	2	90	25	32	5	4	2	С3	16	26	135	54	2					
ПОДРОСТ: 5050 (20)	2,0	М	3,0	ТЛС	Ш/ГА									54	2					
СЕЛЕКЦИОННАЯ ОЦЕНКА:	НОРМАЛЬНЫЕ	1	6	С	10	6	10	1	1	1	К	16	3	4	2					
6002822ЛП	Б	8	6	8							С3			1						
БЕЖИЧНЫЕ ДЕРЕВЬЯ	ЛП	6	6											1						
1000	С	90	27	36										14						
4105520С1Е	1	9	ЛП	15	9	10	2	1	1	1	К	7	36	14	3					
ДЕШНФ КУЛЬТУРЫ	С3	17									С3			11						
4105520С1Е	Б	4												7						

КОПИЯ ВЕРКА

Штат М.А. Гринина

СЕР-15
СЕР-15-
СЕР-16
МК-10-15
МК-12-13
МК-16-30

Кильмезская
 Инвентарная № 49

237

ОТМЕТКА ОБ ИЗМЕНЕНИЯХ ПОСЛЕ ЛЕСОУСТРОЙСТВА

ПЛОЩАДЬ ВЫДЕЛА	НАИМЕНОВАНИЕ ВЫЛО- ДЯ ИЛИ МЕРОПРИЯТИЯ	ГОД ПРО- ВЕД.	ОБЪЕМНЫЕ ПОКАЗАТЕЛИ МЕРОПРИЯТИЯ, ГА, МЗ	ПОДНИСЬ	
				ЛИЦА	ПРОИЗВО- ДИТЕЛЬНОГО
990	ССР-13	403	4836		
	ССР-14 ⁸	14,7	1598		
	ССР-15	9,9	11880		
	ССР-15	10,2	1020		
	ССР-16	12,5	1625		
	А/к-14	15,8			
	А/к-14	13,3			
	А/к-16	14,7			
2,7	ССР-15	2,7	351		
240	ССР-14	13,0	1614		
	ССР-15	9,0	1170		
	А/к-16	13,0			
9,8	СР-10	2,2	858		
28,0	ССР-13	8,0	920		
	А/к-15	8,0			
	ССР-15	17,5	210		
	ССР-14	2,3	287		
	А/к-16	2,3			
	ССР-15	3,3	330		
	ССР-15	1,0	110		
	СР-10	1,5	345		

ПЛОЩАДЬ И НАИМЕНОВАНИЕ ВЫЛО-
 ДЯ ИЛИ МЕРОПРИЯТИЯ; ГОД
 ВЫДЕЛА; ВЫДЕЛ; ЛЕСНОГО МЕРОПРИЯТИЯ; ПРО-
 ДВИЖЕНИЯ; ИЛИ ИНОГО ВОЗДЕЙСТ-
 ВИЯ; ИЗМЕНЕНИЕ КА. (В03); ПОКАЗАТЕЛИ
 Т, ЗЕМЛИ; ХОЗЯЙСТВА Д. (В03); МЕРОПРИЯТИЯ,
 ГА, МЗ; ДИВШЕГО
 ЗАПИСЬ

