


УТВЕРЖДАЮ:

Зам. министра лесного хозяйства Кировской области


В.Г.Глушков

фамилия, имя и отчество (при наличии)

28 сентября 2023 г.

дата

Акт

лесопатологического обследования № 78

лесных насаждений Зуевского лесничества (лесничество)
Кировской области (субъект Российской Федерации)

Способ лесопатологического обследования:

1. Визуальный



2. Инструментальный



Место проведения

Участковое лесничество	Урочище (дача)	Квартал	Выдел	Площадь выдела, га	Лесопатологический выдел	Площадь лесопатологического выдела, га
Зуевское сельское	СПК колхоз "Родина"	9	5	10,8	1	0,30

Лесопатологическое обследование проведено на общей площади 0,30 га.

Кадастровый номер участка:

43:09:000000:647

(для участков, предоставленных в постоянное (бессрочное) пользование, аренду)

Документ о праве пользования:

договор аренды от 11.07.2018 № 7.39 ООО "Партнер"

Вид разрешенного использования лесов: заготовка древесины

(тип документа о праве пользования, дата, номер, вид разрешенного использования лесов)

951

1. Визуальное (рекогносцировочное) лесопатологическое обследование
(раздел включается в акт, в случае проведения лесопатологического обследования визуальным способом).

Наземное

Дистанционное

1.1. На площади 0,3 га фактическая таксационная характеристика лесного насаждения соответствует таксационному описанию в выделе 5 в квартале 9.

Переобследование участка ЛПО 2013 года.

Причины несоответствия -.

Ведомость участков с выявленными несоответствиями приведена в приложении 1 к Акту.

1.2. Лесные насаждения с нарушенной и утраченной устойчивостью выявлены на площади 0 га:

Участковое лесничество	Урочище (дача)	Квартал	Выдел	Площадь (га) насаждений:		Причины ослабления, повреждения
				с нарушенной устойчивостью	с утраченной устойчивостью	
1	2	3	4	5	6	8
Итого				-	-	

Состояние обследованных лесных насаждений приведено в приложениях 1.1 – 1.4 к Акту в зависимости от метода проведения ЛПО.

1.3. В обследованных лесных насаждениях прогнозируется:

Прогноз	Площадь, га
1	2
Ослабление лесных насаждений	-
Усыхание лесных насаждений различной степени	-
Развитие очагов вредных организмов	-

1.4. Обнаружено загрязнение лесного участка отходами и выбросами:

промышленными

бытовыми

Вид загрязнения	Размеры загрязнения			Объем, куб. м	Площадь загрязнения, га
	длина, м	ширина, м	высота, м		
1	2	3	4	5	6
-	-	-	-	-	-

ЗАКЛЮЧЕНИЕ

Переобследование участка, в котором было назначено мероприятие УЗ. В обследованном участке леса в кв. 9, выд. 5, средневзвешенная категория состояния составляет 1,4, что характеризует данное насаждение как «без признаков ослабления». Доля деревьев с наличием признаков повреждения составляет 6 %. Насаждение устойчивое. Проведение санитарно-оздоровительных мероприятии не требуется.

Участковое лесничество	Урочище (дача)	Квартал	Выдел	Площадь выдела, га	Лесопатологический выдел	Площадь лесопатологического выдела, га	Вид мероприятия	Рекомендуемый срок проведения мероприятия
1	2	3	4	5	6	7	8	9
Зуевское сельское	СПК колхоз "Родина"	9	5	10,8	1	0,3	б/н	

Дата проведения обследования: 25.08.2023.

Дата составления документа: 18.09.2023.

Исполнитель работ по проведению лесопатологического обследования:

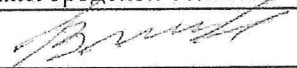
Фамилия, имя и отчество (при наличии)

Воробьев Дмитрий Владимирович

Организация ЦЗЛ Нижегородской области

Должность инженер лесопатолог I категории

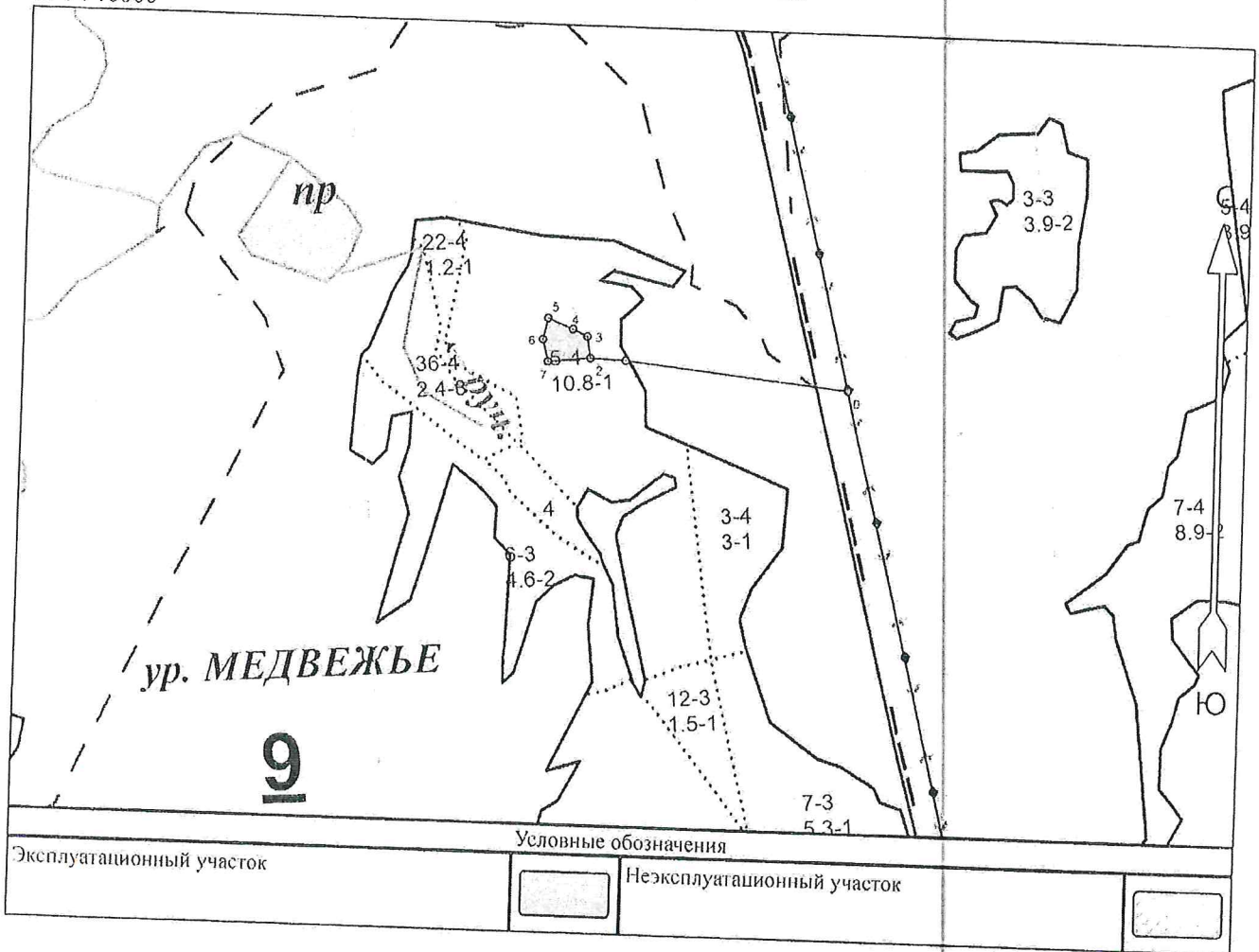
Подпись



Телефон (8314) 28-94-27

Абрис участка леса
Зуевское лесничество Зуевского сельского участкового лесничества
СПК колхоз Родина кв.9 в.5

М 1 : 10000



Пространственное размещение лесопатологических выделов
(включается в Акт при выделении лесопатологических выделов, для указания
пространственного расположения повреждённых и погибших насаждений)

Номера точек	Координаты		Длина, м
	Широта	Долгота	
0 - 1	58.31518	51.00322	328
1 - 2	58.31548	50.99765	52
2 - 3	58.31550	50.99677	32
3 - 4	58.31578	50.99668	24
4 - 5	58.31587	50.99632	39
5 - 6	58.31601	50.99571	32
6 - 7	58.31573	50.99559	33
7 - 2	58.31544	50.99572	62

Исполнитель работ по проведению лесопатологического обследования:

Фамилия, имя и отчество (при наличии) Воробьев Д.В.

Подпись

Дата составления документа 18.09.2023


Фототаблица

к акту лесопатологического обследования

в Зуевском лесничестве Зуевское сельское уч. лес-во СПК колхоз Родина в кв.9, выд.5, на
площади 0,3га.



Кв 9 выд 5
Широта: 58,31591°
Долгота: 50,99666°
25.08.2023 г.



Кв9 выд 5
Широта: 58,31588°
Долгота: 50,99591°
25.08.2023 г.



Кв9 выд 5
Широта: 58,31589°
Долгота: 50,996261°
25.08.2023 г.

Исполнитель работ по проведению лесопатологического обследования:

Фамилия, имя, отчество
(при наличии)

Воробьев Дмитрий Владимирович

Подпись

№ выдела	Площадь	Состав, Подросл, подлесок, подрост, почва, рельеф, особенности участка	Яростя	Высота леса	Элемент раст. сообщества	Возраст	Высота	Диаметр	Класс	Группа	Бонитет	Тип леса	Полнота	Запас сырост. леса			Класс	Запас на выделе, куб				Хозяйственные мероприятия		
														на I	общий	в т.ч. по составу		сухостоя (старого)	релин.	единиц.	Закл. амплитуда		ликвидация	
1	2	3	4	5	6	7	8	9	10	11	12	13	14	15	16	17	18	19	20	21	22	23	24	
2	4.9	7Е2П1ОС	1	18	7Е	60	18	22	3	4	2	К	0.7	190	931	652								
					2П							С3				186								
					1ОС											93								
<p>озу: участки лесов воокр. сельских нас. пунктов и садов, товарнш.</p>																								
3	3	4С3Е2П1ОС	1	22	4С	70	22	24	4	4	1	К	0.8	280	840	336	2							
					3Е							С3				252	2							
					2П											168	2							
					1ОС											84	3							
<p>озу: участки лесов воокр. сельских нас. пунктов и садов, товарнш.</p>																								
<p>склон -15</p>																								
<p>Особенности: Состав неоднородный, Полнота неравномерная, Насаждения разновозрастные</p>																								
<p>Селекционная оценка: Нормальные</p>																								
4	0.7	5ОЛС3Е2ОС+Е	1	14	5ОЛС	35	13	14	4	5	3	ТБ	0.6	100	70	35	3							
					3Б							С4				21	3							
					2ОС											14	3							
					Е																			
<p>озу: участки лесов воокр. сельских нас. пунктов и садов, товарнш.</p>																								
<p>склон -15</p>																								
<p>Особенности: Состав неоднородный, Полнота неравномерная, Насаждения разновозрастные</p>																								
<p>Селекционная оценка: Нормальные</p>																								
5	10.8	4С3Е2П1ОС	1	22	4С	70	22	24	4	5	1	К	0.8	280	3024	1210	2							
					3Е							С3				907	2							
					2П											605	2							
					1ОС											302	3							
<p>озу: участки лесов воокр. сельских нас. пунктов и садов, товарнш.</p>																								
<p>склон -15</p>																								
<p>Особенности: Состав неоднородный, Полнота неравномерная, Насаждения разновозрастные</p>																								
<p>Селекционная оценка: Нормальные</p>																								
6	4.6	4Е3С1П2ОС1Б+ОЛС	1	18	4Е	60	18	20	3	4	2	К	0.6	160	736	294	2							
					2С							С3				147								
					1П											74								
					2ОС											147								
					1Б											74								
					ОЛС																			

озу: участки лесов воокр. сельских нас. пунктов и садов, товарнш.

Особенности: Состав неоднородный, Полнота неравномерная, Насаждения разновозрастные



Ш.М.Менер 1/х
"Партнер" М.Ю. Петров

