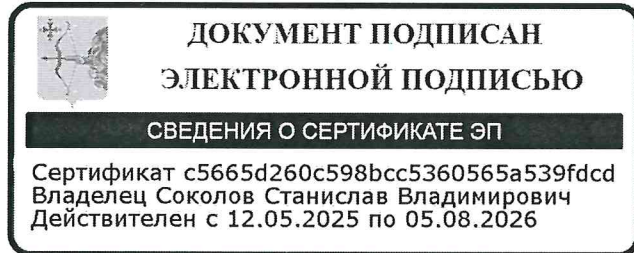


УТВЕРЖДАЮ:

Заместитель министра лесного хозяйства Кировской области

Соколов Станислав Владимирович

01.08.2025



Акт

лесопатологического обследования № 49

лесных насаждений

Котельничское

(лесничество)

Кировская область

(субъект Российской Федерации)

Способ лесопатологического обследования: 1. Визуальный

2. Инструментальный

Место проведения:

Участковое лесничество	Урочище	Квартал	Выдел	Площадь выдела, га	Лесопатологический выдел	Площадь лесопатологического выдела, га
Вишкильское		31	9	13	1	0.2

Лесопатологическое обследование проведено на общей площади 0.2 га.

Кадастровый номер участка:

43:13:000000:496

Документ о праве пользования:

Договор аренды лесного участка, 04.06.2025, ФДА 398666

2. Инструментальное (детальное) обследование лесных насаждений.

(раздел включается в акт в случае проведения лесопатологического обследования инструментальным способом)

2.1 Лесничество Котельничское Участковое лесничество Вишкильское

Урочище (дача) _____ Квартал 31 Выдел 9

Лесопатологический выдел 1

Наличие ограничений или особенностей участка, влияющих на назначение СОМ:

Отсутствуют

(отметка о наличии ООПТ, ОЗУ, водоохранной зоны, радиоактивного загрязнения лесов, угрозы возникновения очагов вредных организмов или пожарной опасности в лесах).

2.2. Фактическая таксационная характеристика лесного насаждения соответствует (не соответствует) таксационному описанию (нужное подчеркнуть).

Причины несоответствия: давность лесоустройства 10 и более лет

Ведомость насаждений с выявленными несоответствиями таксационным описаниям приведена в приложении 1 к Акту.

2.3. Состояние насаждений:

с нарушенной устойчивостью (средневзвешенная категория состояния $\geq 1,51 - \leq 4,50$)

X

с утраченной устойчивостью (средневзвешенная категория состояния $\geq 4,51$)

устойчивое (средневзвешенная категория состояния $< 1,50$)

2.4. Причины ослабления, повреждения, средневзвешенная категория состояния насаждения:

Губка корневая, СКС: 3.69

2.4.1. Заселено (отработано) стволовыми вредителями:

Вид вредителя	Порода	Встречаемость заселенных деревьев, % от запаса породы	Встречаемость отработанных деревьев, % от запаса породы	Степень заселения лесного насаждения (слабая, средняя, сильная)
1	2	3	4	5
Лубоед сосновый большой	Сосна	14	49	средняя
Лубоед сосновый малый	Сосна	14	49	средняя

2.4.2. Повреждено огнем:

Вид пожара	Порода	Состояние корневых лап		Состояние корневой шейки		Высушивание луба		Обугленность древесины более 1/3 высоты ствола	
		процент поврежденных огнем корней	процент деревьев с данным повреждением	Обугленность древесины корневой шейки по окружности (1/4; 2/4; 3/4; более 3/4)	процент деревьев с данным повреждением	по окружности (1/4; 2/4; 3/4; более 3/4)	процент деревьев с данным повреждением	по окружности ствола (менее 1/2; более 1/2)	процент деревьев с данным повреждением
1	2	3	4	5	6	7	8	9	10

2.4.3. Поражено болезнями:

Болезнь/возбудитель	Порода	Встречаемость, % от запаса насаждения	Степень поражения лесного насаждения (слабая, средняя, сильная)
1	2	3	4
Губка корневая	Сосна	64	сильная

2.5. Выборке подлежит 67% деревьев (указывается общий % запаса деревьев, подлежащий рубке, от общего запаса насаждения), в том числе:

без признаков ослабления % (причины назначения);

ослабленных % (причины назначения);

сильно ослабленных 3 % (причины назначения деревья 3-й категории состояния при повреждении корневой губкой в сосняках в защитных лесах);

усыхающих 4 % (причины назначения деревья хвойных пород 4-й категории состояния в защитных лесах);

свежего сухостоя 11%;

свежего ветровала %;

свежего бурелома %;

старого сухостоя 48%;

старого ветровала %;

старого бурелома 1%;

2.6. Полнота лесного насаждения после уборки деревьев, подлежащих рубке, составит 0.3

Критическая полнота для данной категории лесных насаждений и преобладающей породы составляет 0.3

ЗАКЛЮЧЕНИЕ к инструментальному обследованию участка.

Согласно приложению 1 к "Правилам осуществления мероприятий по предупреждению распространения вредных организмов" (приказ Минприроды России от 09.11.2022 № 912), минимальное допустимое значение полноты, до которой назначаются выборочные санитарные рубки, для данной категории лесных насаждений равно расчётной полноте, остающейся после выборки деревьев, подлежащих рубке, в связи с чем рекомендуется назначение санитарно-оздоровительного мероприятия в виде выборочной санитарной рубки с общим выбираемым запасом 30 м³

Участковое лесничество	Урочище (дача)	Квартал	Выдел	Площадь выдела, га	Лесопатологический выдел	Площадь лесопатологического выдела, га	Вид мероприятия	Площадь мероприятия, га	Породы	Доля выбираемой древесины по запасу, %	Рекомендуемый срок проведения мероприятия, до
1	2	3	4	5	6	7	8	9	10	11	12
Вишкильское		31	9	13	1	0.2	Выборочная санитарная рубка	0.2	Сосна	67	17.07.2027

Ведомость временной пробной площади и абрис участка прилагаются (приложение 2 и 3 к Акту).

РЕКОМЕНДАЦИИ по проведению мероприятий, не относящихся к мероприятиям по предупреждению распространения вредных организмов.

Дата проведения ЛПО: 04.07.2025

Дата составления документа: 18.07.2025

Исполнитель работ по проведению лесопатологического обследования:

лесничий	Игитов Александр Михайлович	КИРОВСКОЕ ОБЛАСТНОЕ ГОСУДАРСТВЕННОЕ КАЗЕННОЕ УЧРЕЖДЕНИЕ "КИРОВСКИЙ ЦЕНТР ЛЕСНОГО ХОЗЯЙСТВА"	+7 953 679-02-12	<div style="border: 1px solid black; padding: 5px;"> <p style="text-align: center;">ДОКУМЕНТ ПОДПИСАН ЭЛЕКТРОННОЙ ПОДПИСЬЮ</p> <p>Сертификат: 30748210112183449309842373423070651658</p> <p>Владелец: Игитов Александр Михайлович</p> <p>Действителен: с 13.05.2025 по 06.08.2026</p> </div>	18.07.2025
(Руководитель юридического лица, индивидуальный предприниматель, гражданин, иное уполномоченное лицо)	(фамилия, имя, отчество (последнее при наличии))	(организация)	(телефон)	(подпись)	(дата)

Ведомость участков леса с выявленными несоответствиями таксационным описаниям

Субъект Российской Федерации Кировская область Лесничество Котельничское
Участковое лесничество Вишкильское Урочище (дача) _____

Год проведения лесоустройства	Номер квартала	Номер выдела	Площадь выдела, га	Целевое назначение лесов	Категория защитных лесов	ОЗУ	Источник данных	Номер лесопатологического выдела	Площадь лесопатологического выдела, га	Таксационная характеристика								Заложено пробных площадей		
										состав	порода	возраст, лет	средняя высота, м	средний диаметр, см	тип леса	полнота	бонитет	запас, куб. м /га	количество, шт.	Общая площадь, га
1	2	3	4	5	6	7	8	9	10	11	12	13	14	15	16	17	18	19	20	21
2000	31	9	13	Защитные леса	Нерестоща- ранные полосы лесов		ТО	x	x	1 ярус древос- тоя 10С	Сосна	38	11	10	Сосня к брус- ничный	0.9	3	140	1	0.2
							Ф	1	0.2	1 ярус древос- тоя 10С	Сосна	62	16	16		0.9		224		

Условные обозначения:

ТО - таксационные описания; Ф - фактическая характеристика лесного насаждения

Исполнитель работ по проведению лесопатологического обследования:

лесничий
(Руководитель юридического лица,
индивидуальный предприниматель,
гражданин, иное уполномоченное лицо)

Игитов Александр
Михайлович
(фамилия, имя, отчество
последнее при наличии)

КИРОВСКОЕ ОБЛАСТНОЕ
ГОСУДАРСТВЕННОЕ
КАЗЕННОЕ УЧРЕЖДЕНИЕ
"КИРОВСКИЙ ЦЕНТР
ЛЕСНОГО ХОЗЯЙСТВА"
(организация)

+7 953 679-02-12
(телефон)

**ДОКУМЕНТ ПОДПИСАН
ЭЛЕКТРОННОЙ ПОДПИСЬЮ**

Сертификат: 30748210112183449309842373423070651658
Владелец: Игитов Александр Михайлович
Действителен: с 13.05.2025 по 06.08.2026

(подпись)

18.07.2025
(дата)

Результаты проведения лесопатологического обследования лесных насаждений за июль 2025 г.

Субъект Российской Федерации Кировская область Лесничество Котельничское
Участковое лесничество Вишкильское Урочище (дача)

Номер квартала	Номер выдела	Площадь выдела, га	Целевое назначение лесов	Категория защитных лесов	ОЗУ	Номер лесопатологического выдела	Площадь лесопатологического выдела, га	Таксационная характеристика лесного насаждения									Число деревьев на временной пробной площади, шт.	Распределение деревьев по категориям состояния, % от запаса												Назначенные мероприятия							
								состав	порода	возраст	средняя высота, м	средний диаметр, см	тип леса	полнота	бонитет	запас, куб.м./га		без признаков ослабления		ослабленные		сильно ослабленные		усыхающие		свежий сухостой	свежий ветровал	свежий бурелом	старый сухостой	старый ветровал	старый бурелом	Причина ослабления, повреждения	Подлежит рубке, % от запаса	вид	площадь, га		
																		Н	Р	Н	Р	Н	Р	Н	Р												
1	2	3	4	5	6	7	8	9	10	11	12	13	14	15	16	17	18	19	20	21	22	23	24	25	26	27	28	29	30	31	32	33	34	35	36		
31	9	13	Защитные леса	Нерестовоохранные полосы лесов		1	0.2	1 ярус древостоя 10С	Сосна	62	16	16	Сосняк брусничный	0.9	3	224	280	21		12				3		4	11				48		1	Губка корневая	67	Выборочная санитарная рубка	0.2

Условные обозначения:

Н - деревья не подлежат рубке; Р - деревья подлежат рубке.

Исполнитель работ по проведению лесопатологического обследования:

лесничий
(Руководитель юридического лица, индивидуальный предприниматель, гражданин, иное уполномоченное лицо)

Игитов Александр Михайлович
(фамилия, имя, отчество (последнее при наличии))

КИРОВСКОЕ ОБЛАСТНОЕ
ГОСУДАРСТВЕННОЕ
КАЗЕННОЕ УЧРЕЖДЕНИЕ
"КИРОВСКИЙ ЦЕНТР
ЛЕСНОГО ХОЗЯЙСТВА"
(организация)

+7 953 679-02-12
(телефон)

ДОКУМЕНТ ПОДПИСАН
ЭЛЕКТРОННОЙ ПОДПИСЬЮ

Сертификат: 30748210112183449309842373423070651658
Владелец: Игитов Александр Михайлович
Действителен: с 13.05.2025 по 06.08.2026

(подпись)

18.07.2025
(дата)

Результаты проведения лесопатологического обследования лесных насаждений, поврежденных вредителями леса (хвое-листогрызущими) за июль 2025 г.

Субъект Российской Федерации
Участковое лесничество

Кировская область
Вишкильское

Лесничество
Урочище (дача)

Котельничское

1	2	3	4	5	6	7	Таксационная характеристика лесного насаждения										18	Распределение деревьев по степени объедания кроны, % от числа стволов				23
							8	9	10	11	12	13	14	15	16	17		19	20	21	22	
Номер квартала	Номер выдела	Площадь выдела, га	Целевое назначение лесов	Категория защитных лесов	Номер лесопатологического выдела	Площадь лесопатологического выдела, га	состав	порода	возраст	средняя высота, м	средний диаметр, см	тип леса	полнота	бонитет	запас, куб.м./га	Вид вредителя	Доля поврежденных деревьев, % от количества	до 25	25 - 50	25 - 50	более 75	Фаза развития вредителя

Исполнитель работ по проведению лесопатологического обследования:

лесничий
(Руководитель юридического лица,
индивидуальный предприниматель,
гражданин, иное уполномоченное лицо)

Игитов Александр
Михайлович
(фамилия, имя, отчество
последнее при наличии)

КИРОВСКОЕ ОБЛАСТНОЕ
ГОСУДАРСТВЕННОЕ
КАЗЕННОЕ УЧРЕЖДЕНИЕ
"КИРОВСКИЙ ЦЕНТР
ЛЕСНОГО ХОЗЯЙСТВА"
(организация)

+7 953 679-02-12
(телефон)

**ДОКУМЕНТ ПОДПИСАН
ЭЛЕКТРОННОЙ ПОДПИСЬЮ**
Сертификат: 30748210112183449309842373423070651658
Владелец: Игитов Александр Михайлович
Действителен: с 13.05.2025 по 06.08.2026
(подпись)

18.07.2025
(дата)

1	2	3	4	5	6	Доля усыхающих и погибших деревьев, %						Степень повреждения полога, %		16	17	Назначенные мероприятия			
						7	8	9	10	11	12	13	14			15	18	19	20
						усыхающие	свежий сухойстой	старый сухойстой	свежий ветровал	свежий бурелом	старый ветровал	старый бурелом	дефолиация	дехромация	Тип распределения поврежденных (погибших) деревьев (равномерное, групповое, куртинное, сплошное усыхание (повреждение))	Причины ослабления, повреждения	ВИД	ПЛОЩАДЬ, Га	Сроки проведения

Исполнитель работ по проведению лесопатологического обследования:

лесничий
(Руководитель юридического лица,
индивидуальный предприниматель,
гражданин, иное уполномоченное лицо)

Игитов Александр
Михайлович
(фамилия, имя, отчество
(последнее при наличии))

КИРОВСКОЕ ОБЛАСТНОЕ
ГОСУДАРСТВЕННОЕ
КАЗЕННОЕ УЧРЕЖДЕНИЕ
"КИРОВСКИЙ ЦЕНТР
ЛЕСНОГО ХОЗЯЙСТВА"
(организация)

+7 953 679-02-12
(телефон)

**ДОКУМЕНТ ПОДПИСАН
ЭЛЕКТРОННОЙ ПОДПИСЬЮ**
Сертификат: 30748210112183449309842373423070651658
Владелец: Игитов Александр Михайлович
Действителен: с 13.05.2025 по 06.08.2026

(подпись)

18.07.2025
(дата)

Результаты проведения лесопатологического обследования лесных насаждений с использованием данных дистанционного зондирования Земли (авиационных и космических снимков)

Субъект Российской Федерации
Участковое лесничество

Кировская область
Вншкильское

Лесничество
Урочище (дача)

Котельничское

1	2	3	4	5	Краткая таксационная характеристика лесных насаждений по данным лесоустройства								Краткая характеристика материалов дистанционного зондирования Земли				19	20	21	
					6	7	8	9	10	11	12	13	14	15	16	17				18
Номер квартала	Номер выдела	Площадь лесотаксационного выдела, га	Номер лесопатологического выдела	Площадь лесопатологического выдела, га	породный состав	средний возраст	средняя высота, м	средний диаметр, см	тип леса/тип лесорастительных условий	относительная полнота	бонитет	общий запас древесины, куб. м/га	Тип и наименование летательного аппарата	Наименование съемочной аппаратуры	Режим съемки (панхроматический/мультиспектральный/гиперспектральный/красный/БИК/ИК)	Пространственное разрешение (для каждого режима), м	Дата съемки (дд.мм.гггг)	Дата дешифрирования (дд.мм.гг)	Предполагаемая причина повреждения	Площадь повреждения, га

Исполнитель работ по проведению лесопатологического обследования:

лесничий
(Руководитель юридического лица, индивидуальный предприниматель, гражданин, иное уполномоченное лицо)

Игитов Александр Михайлович
(фамилия, имя, отчество (последнее при наличии))

КИРОВСКОЕ ОБЛАСТНОЕ ГОСУДАРСТВЕННОЕ КАЗЕННОЕ УЧРЕЖДЕНИЕ "КИРОВСКИЙ ЦЕНТР ЛЕСНОГО ХОЗЯЙСТВА"
(организация)

+7 953 679-02-12
(телефон)

ДОКУМЕНТ ПОДПИСАН ЭЛЕКТРОННОЙ ПОДПИСЬЮ	
Сертификат:	30748210112183449309842373423070651658
Владелец:	Игитов Александр Михайлович
Действителен:	с 13.05.2025 по 06.08.2026

18.07.2025
(дата)

Абрис участка леса

M 1:10000

N квартала	N выдела	N лесопатологического выдела	Размеры ленты (круговой площадки) перече́та				Координаты начала, конца и поворотных точек лент перече́та/центров круговых площадок перече́та		
			N ленты (площадки)	длина, м	ширина, м	радиус, м			площадь, га
31	9	1	1	50	40		0.2	58.057822 58.057716 58.057367 58.057473	48.310183 48.311006 48.310846 48.310023

Пространственное размещение лесопатологических выделов (включается в Акт при выделении лесопатологических выделов, для указания пространственного расположения поврежденных и погибших насаждений)

Номера точек	Координаты		Длина, м
1-2	58.057822	48.310183	
2-3	58.057716	48.311006	
3-4	58.057367	48.310846	
4-1	58.057473	48.310023	

Исполнитель работ по проведению лесопатологического обследования:

лесничий
(Руководитель юридического лица,
индивидуальный предприниматель,
гражданин, иное уполномоченное лицо)

Игитов Александр
Михайлович
(фамилия, имя, отчество
(последнее при наличии))

КИРОВСКОЕ ОБЛАСТНОЕ
ГОСУДАРСТВЕННОЕ
КАЗЕННОЕ УЧРЕЖДЕНИЕ
"КИРОВСКИЙ ЦЕНТР
ЛЕСНОГО ХОЗЯЙСТВА"
(организация)

+7 953 679-02-12
(телефон)

**ДОКУМЕНТ ПОДПИСАН
ЭЛЕКТРОННОЙ ПОДПИСЬЮ**
Сертификат: 30748210112183449309842373423070651658
Владелец: Игитов Александр Михайлович
Действителен: с 13.05.2025 по 06.08.2026

(подпись)

18.07.2025
(дата)

ВРЕМЕННАЯ ПРОБНАЯ ПЛОЩАДЬ № 1

1.1. Субъект Российской Федерации Кировская область, лесничество Котельничское
Участковое лесничество Котельничское сельское, урочище (дача) СПК колхоз им. Кирова
Квартал 31 Выдел 9 Площадь выдела 13 га
Десопатологический выдел 1 Площадь лесопатологического выдела 0,2 га

1.2. Метод перечета:

сплошной, ленты перечета, круговые площадки постоянного радиуса, реласкопические площадки (нужное подчеркнуть).

Количество лент/площадок 1 шт. Размеры площадок (длина x ширина/радиус) 40x50 м

Размер временной пробной площадки: 0,2 га.

1.3. Фактическая таксационная характеристика насаждения:

Состав 10С, возраст 62 года, тип леса Б/А2, полнота 0,3, бонитет III, запас на 1 га 224 м³, в том числе сырораствущего леса 75 м³, сухостоя и захламлённости 149 м³, возобновление отсутствует

1.4. Номер очага вредных организмов _____

Тип очага вредных организмов: эпизодический, хронический (нужное подчеркнуть)

Фаза развития очага вредных организмов: начальная, нарастания численности, собственно вспышка, кризис (нужное подчеркнуть).

1.5. Причина ослабления, повреждения насаждения и время:

Повреждение корневой губкой, вызвавшее массовое усыхание деревьев в 2024 году.

Состояние насаждения: усыхающее лесное насаждение

Средневзвешенная категория состояния насаждения: 3,69

1.6. Назначенные мероприятия: выборочная санитарная рубка с выбираемым запасом 30 м³

Исполнитель работ по проведению лесопатологического обследования:

Лесничий Вишкильского участкового лесничества Котельничского лесничества КОГКУ «Кировлесцентр»:

Игитов Александр Михайлович

Тел.: +7 (953) 679-02-12

Дата составления документа 07.07.2025

ВЕДОМОСТЬ ПЕРЕЧЕТА ДЕРЕВЬЕВ

(для сплошного, ленточного и перечета
на круговых площадках постоянного радиуса)

Порода: СОСНА, средневзвешенная категория состояния

3,69

Ступени толщины, см	Количество деревьев по категориям состояния, шт.																Всего					
	1		2		3		4		5		5 (а, б, в)			5 (г, д, е)			шт./ куб. м	в т.ч. по- длежит рубке, %				
	Н	З	Н	З	Н	З	Н	З	Н	З	Н	З	О	Н	З	О						
1																		18	19			
8																		25	0,87	100		
12		9			1	1												54	80	6,40	76	
16	18	15	1	1	2	3												60	106	16,96	68	
20	15	5	2	2	2	2												21	50	14,00	56	
24	4	2	1	1	1	1												3	15	6,60	53	
28																			/			
32																			/			
36																			/			
40																			/			
44																			/			
Итого, шт.	46	31	5	3	7													163	280			
Итого, куб. м	9,56	5,40	1,24	0,40	1,56													21,87	44,83			
Итого, % от за- паса по породе	21	12	3	1	3													49	100		67	

Причины назначения в рубку деревьев категориям состояния:

1. _____
2. _____

3. Деревья 3-й категории состояния при повреждении корневой губкой в сосняках - в защитных лесах

4. Деревья хвойных пород 4-й категории состояния - в защитных лесах

По насаждению: средневзвешенная категория состояния

3,69

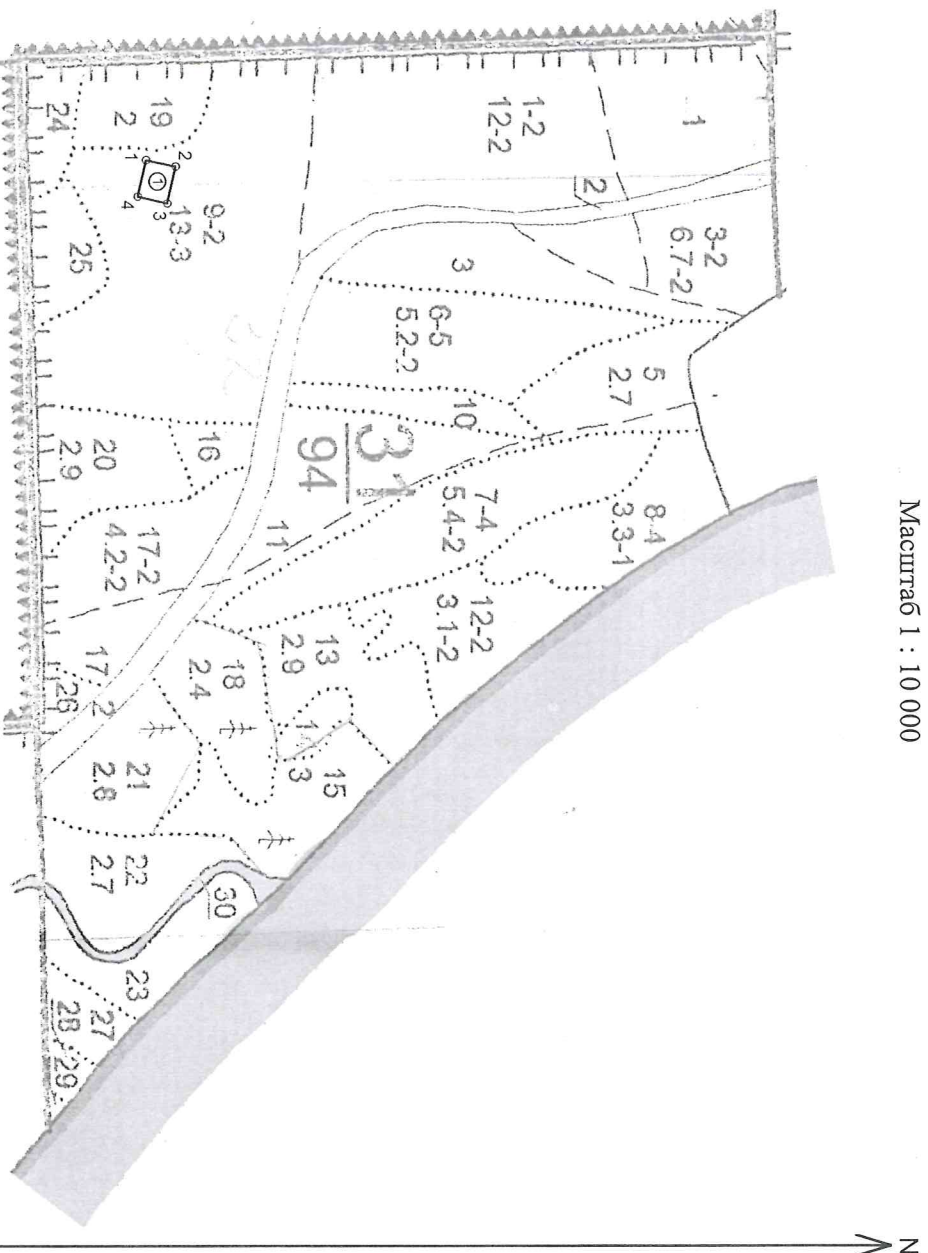
Ступени толщины, см	Количество деревьев по категориям состояния, шт.																Всего					
	1		2		3		4		5		5 (а, б, в)			5 (г, д, е)			шт./ куб. м	в т.ч. по- длежит рубке, %				
	Н	З	Н	З	Н	З	Н	З	Н	З	Н	З	О	Н	З	О						
1																		18	19			
8																		25	29	0,87	100	
12		9			1	1												54	80	6,40	76	
16	18	15	1	1	2	3												60	106	16,96	68	
20	15	5	2	2	2	2												21	50	14,00	56	
24	4	2	1	1	1	1												3	15	6,60	53	
28																			/			
32																			/			
36																			/			
40																			/			
44																			/			
Итого, шт.	46	31	5	3	7													163	280			
Итого, куб. м	9,56	5,40	1,24	0,40	1,56													21,87	44,83			
Итого, % от запаса по насаждению	21	12	3	1	3													49	100		67	

Условные обозначения:

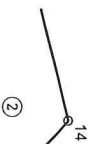
Н - не заселено (не поражено, не повреждено), З - заселено стволовыми вредителями (поражено болезнями, повреждено огнем), О - отработано вредителями.

АБРИС
участка леса
в Котельничском лесничестве, Вишкильском участковом лесничестве,
квартале 31, выделе 9

Масштаб 1 : 10 000



Условные обозначения:



- границы назначенных СОМ, поворотные точки и их подписи
② - номера лесопатологических выделов

№ квар- тала	№ выдела	№ лесопато- логического выдела	Размеры ленты (круговой площадки) перечета				площ- адб, га	Координаты начала, конца и повор. точек лент перечета/ центров круговых площадок перечета
			№ ленты (площадки)	длина, м	шири- на, м	радиус, м		
31	9	1	1	50	40	0,20	N58.057822 E48.310183 N58.057716 E48.311006 N58.057367 E48.310846 N58.057473 E48.310023	

Пространственное размещение лесопатологических выделов

Номера точек	Координаты	Длина	Номера точек	Координаты	Длина
1	N58.057822 E48.310183	50 м			
2	N58.057716 E48.311006	40 м			
3	N58.057367 E48.310846	50 м			
4	N58.057473 E48.310023	40 м			

Исполнитель работ по проведению лесопатологического обследования:

Игитов А.М.

**ДОКУМЕНТ ПОДПИСАН
ЭЛЕКТРОННОЙ ПОДПИСЬЮ**

Сертификат: 17 21 ЕЗ СД СЕ F1 1A FВ 92 71 6С D2 ЕЗ АF 25 0A
Владелец: Игитов Александр Михайлович, КИРОВСКОЕ ОБЛАСТНОЕ ГОСУДАРСТВЕННОЕ
Действителен: с 13.05.2025 по 06.08.2026

07.07.2025

Фототаблица
погибших и повреждённых лесных насаждений
в Котельничском лесничестве




Исполнитель работ по проведению лесопатологического обследования:

Игитов А.М.

07.07.2025

Фототаблица

погибших и повреждённых лесных насаждений
в Котельничском лесничестве




Вишкильское участковое лесничество,
Квартал 31, выдел 9, ЛПВ 1
Широта: 58.057651, долгота: 48.310509
Время: 04.07.2025 15:31

Исполнитель работ по проведению лесопатологического обследования:

Игитов А.М.

07.07.2025

Фототаблица
погибших и повреждённых лесных насаждений
в Котельничском лесничестве



Исполнитель работ по проведению лесопатологического обследования:

Игитов А.М.

07.07.2025

Фототаблица
погибших и повреждённых лесных насаждений
в Котельничском лесничестве



Вишкильское участковое лесничество,
Квартал 31, выдел 9, ЛПВ 1
Широта: 58.057645, Долгота: 48.310290
Время: 04.07.2025 15:37

Исполнитель работ по проведению лесопатологического обследования:

Игитов А.М.

07.07.2025

Фототаблица
погибших и повреждённых лесных насаждений
в Котельничском лесничестве



Исполнитель работ по проведению лесопатологического обследования:

Игитов А.М.

07.07.2025

Н	ПЛО-	СОСТАВ	ПОДРОСТ	ПОЯВ-	ЭЛЕ-	ВОЗ-	ВЫ-	ДИ-	КЛ-	ГР-	БО-	ТИП	ПОЛН-	ЗАПАС	СЫРРОСТ.	КЛ-	ЗАПАС	НА	ВЫДЕЛЕ,	ДЕС.	МЗ	
ВЫ-	ШАДЬ	ПЛОСКОК	ПОКРОВ	ПОЧ-	СО-	МЕНТ-			АД-	УП-			ОТА	ЛЕСА,	ДЕО.	МЗ	АС-					
ДЕ-		ВА,	РЕЛЬЕФ	ОСОБЕНН-	Р:	ТА	РА	СО-	АМ:	С	ПА:	НИ:	ЛЕСА				С	ОУ-	РЕ-	ЕДИ-	ЗАХЛАМЛЕН.	ХОЗЯЙСТВЕННЫЕ
ЛА	ГА	ОСТА	ВЫДЕЛА	ОТМЕТ-		ЛЕ-							СУММ:	НА	ОБШИЯ:	В	Т.Ч.	ХО-	НИЧ-			МЕРОПРИЯТИЯ
		КА	О	ПОРОСЛЕВОН	У:	Я-	СА	ОТ	ТА	ЕТ:	ВО:	ТЕ:	А	ПЛ		ПО	ТО:	СТОЯ:	ЛИН	НИХ		
		ПРОИСХ.	НАИМЕН.	КАТ.	РУ-					ЗР:	ЗР:	ТЛУ	ОЩА-	1	НА	СОС-	ВА:			ОБШИЯ:	ЛИК-	
		ЕГ.	НЕЗАДЕС.	ЗЕМЕЛЬ:	С:	ОА-				Р	АС:	АС:	ЛЕЯ			ТАВ-	РН:	(СТА	ДЕ-			
		ХАР.	ЛЕСНЫХ	КУЛЬТУР						ТА:	ТА:		СЕЧЕ:	ГА	ВЫДЕЛ:	ЛЯ-	ОС:	РО-	РЕВЬ:		ВИДА	
		КАДАСТРОВ.	ОЦЕНКА										НИЯ			ТИМ	ТИ:	ГО)	ЕВ			

1	2	3	4	5	6	7	8	9	10	11	12	13	14	15	16	17	18	19	20	21	22	23	24
---	---	---	---	---	---	---	---	---	----	----	----	----	----	----	----	----	----	----	----	----	----	----	----

1	12,0	ЛЕСНЫЕ КУЛЬТУРЫ																					ПРОРЕЖИВАНИЕ
		10С	1	13	С	36	13	10	2	1	2	МБ	1,0	19	228	228	2						25%
		КУЛЬТУРЫ-65 Г.,																					
		ВСПАШКА БОРОЗ.,																					
		ПОСАДКА РУЧНАЯ,																					
		СОСТОЯНИЕ ХОРОШЕ																					
2	4,0	ДОРОГА АВТОМ.																					
		ГРУНТОВАЯ																					
		ОБШЕГО ПОЛЬЗОВАНИЯ,																					
		ГРУНТОВАЯ УКРЕПЛЕННАЯ,																					
		ШИРИНА 30,0 М,																					
		ПРОТЯЖЕННОСТЬ 1,4 КМ,																					
		СОСТОЯНИЕ УДОВЛЕТВОРИТЕЛЬНОЕ,																					
		КРУГЛОГОДИЧНО																					
3	6,7	ЛЕСНЫЕ КУЛЬТУРЫ																					ПРОРЕЖИВАНИЕ
		10С+С	1	12	С	36	12	10	2	1	2	Б	1,0	17	114	114	2						30%
		КУЛЬТУРЫ-65 Г.,																					
		ВСПАШКА БОРОЗ.,																					
		ПОСАДКА РУЧНАЯ,																					
		СОСТОЯНИЕ ХОРОШЕ																					
5	2,7	ЛЕСНЫЕ КУЛЬТУРЫ																					РУБ. ЕД. ДЕРЕВ.
		10С	1	11	С	35	11	10	2	1	3	Б	,7	11	30	30							
		ЕДИНИЧНЫЕ ДЕРЕВЬЯ																					
		10С				110	23	44															
		КУЛЬТУРЫ-66 Г.,																					
		ВСПАШКА БОРОЗ.,																					
		ПОСАДКА РУЧНАЯ,																					
		СОСТОЯНИЕ ХОРОШЕ																					
6	5,2	10С	1	24	С	85	24	28	5	4	2	МБ	,8	30	156	156	1						
		ПОДДЕСОК: СПР																					
		РЕДКИЙ																					
		СЕЛЕКЦИОННАЯ																					
		ОЦЕНКА: НОРМАЛЬНЫЕ																					
7	5,4	10С	1	23	С	80	23	24	4	3	2	Б	,8	30	162	162	1						
		СЕЛЕКЦИОННАЯ																					
		ОЦЕНКА: НОРМАЛЬНЫЕ																					
8	3,3	10С	1	23	С	75	23	28	4	3	1	Б	,6	22	73	73	1						
		СЕЛЕКЦИОННАЯ																					
		ОЦЕНКА: НОРМАЛЬНЫЕ																					
9	13,0	ЛЕСНЫЕ КУЛЬТУРЫ																					ПРОРЕЖИВАНИЕ
		10С	1	11	С	38	11	10	2	1	3	Б	,9	14	182	182	2						20%
		КУЛЬТУРЫ-63 Г.,																					
		ВСПАШКА БОРОЗ.,																					
		ПОСАДКА РУЧНАЯ,																					
		СОСТОЯНИЕ ХОРОШЕ																					
10	1,3	ЛЕСНЫЕ КУЛЬТУРЫ																					
		10С	1	11	С	34	11	10	2	1	3	Б	,8	13	17	17							
		КУЛЬТУРЫ-67 Г.,																					
		ВСПАШКА БОРОЗ.,																					
		ПОСАДКА РУЧНАЯ,																					
		СОСТОЯНИЕ ХОРОШЕ																					
11	4,2	ЛЕСНЫЕ КУЛЬТУРЫ																					ПРОРЕЖИВАНИЕ
		10С	1	12	С	40	12	10	2	1	3	МБ	,9	15	63	63	2						25%
		КУЛЬТУРЫ-61 Г.,																					
		ВСПАШКА БОРОЗ.,																					
		ПОСАДКА РУЧНАЯ,																					
		СОСТОЯНИЕ ХОРОШЕ																					
12	3,1	ЛЕСНЫЕ КУЛЬТУРЫ																					ПРОРЕЖИВАНИЕ
		10С+С	1	13	С	36	13	12	2	1	2	МБ	,8	15	47	47	2						10%
		КУЛЬТУРЫ-65 Г.,																					
		ВСПАШКА БОРОЗ.,																					
		ПОСАДКА РУЧНАЯ,																					
		СОСТОЯНИЕ ХОРОШЕ																					
13	2,9	10С	1	25	С	85	25	32	5	4	1	МЧ	,6	24	70	70	1						
		ПОДРОСТ: 10Е (20)																					
		1,5 М, 0,5 ТИС.																					
		ШТ/ГА																					
		СЕЛЕКЦИОННАЯ																					
		ОЦЕНКА: НОРМАЛЬНЫЕ																					
14	,6	6Е202Б	1	5	Е	25	5	6	2	1	4	Б	,5	3	2	1							
		СЕЛЕКЦИОННАЯ																					
		ОЦЕНКА: НОРМАЛЬНЫЕ																					

Копия ввфта
 лесного Винницьского
 участкового леса Ушатов А.М.
