

УТВЕРЖДАЮ:
Заместитель министра лесного
хозяйства Кировской области
В.Г. Глушков
« 15.06. » 2023 г.

АКТ
лесопатологического обследования № 32
лесных насаждений в Парковое (лесничество)
Кировской области (субъект Российской Федерации)

Способ лесопатологического обследования: 1. Визуальный

2. Инструментальный

Место проведения

| Участковое лесничество | Урочище (дача) | Квартал | Выдел | Площадь выдела, га | Лесопатологический выдел | Площадь лесопатологического выдела, га |
|------------------------|----------------|---------|-------|--------------------|--------------------------|--|
| Бобинское | | 110 | 45 | 5,2 | 2 | 3,6 |

Лесопатологическое обследование проведено на общей площади 3,6 га

Кадастровый номер участка: _____
(для участков, предоставленных в постоянное(бессрочное) пользование, аренду)

Документ о праве пользования:

(тип документа о праве пользования, дата, номер, вид разрешенного использования лесов)

1. Визуальное (рекогносцировочное) лесопатологическое обследование. кв. 110 выд 45

Наземное

Дистанционное

1.1. На площади 3.6 га фактическая таксационная характеристика лесного насаждения соответствует (не соответствует) таксационному описанию (нужное подчеркнуть). Причины несоответствия:

Ведомость участков с выявленными несоответствиями приведена в приложении I к Акту.

1.2. Лесные насаждения с нарушенной и утраченной устойчивостью выявлены на площади га:

| Участковое лесничество | Урочище (дача) | квартал | выдел | Площадь, га | | Причина ослабления, повреждения |
|------------------------|----------------|---------|-------|----------------------------|----------------------------|---------------------------------|
| | | | | с нарушенной устойчивостью | с утраченной устойчивостью | |
| 1 | 2 | 3 | 4 | 5 | 6 | 7 |
| Итого | | | | | | |

Состояние обследованных лесных насаждений приведено в приложениях 1.1 – 1.4 к Акту в зависимости от метода проведения ЛПО.

1.3. В обследованных лесных насаждениях прогнозируется:

| Прогноз | Площадь, га |
|--|-------------|
| 1 | 2 |
| Ослабление лесных насаждений | - |
| Усыхание лесных насаждений различной степени | - |
| Развитие очагов вредных организмов | - |

1.4. Обнаружено загрязнение лесного участка отходами и выбросами: **промышленными**
бытовыми

| Вид загрязнения | Размеры загрязнения | | | Объем, кубм | Площадь загрязнения, га |
|-----------------|---------------------|-----------|-----------|-------------|-------------------------|
| | длина, м | ширина, м | высота, м | | |
| 1 | 2 | 3 | 4 | 5 | 6 |
| | | | | | |

ЗАКЛЮЧЕНИЕ

Оценка текущего санитарного и лесопатологического состояния лесных насаждений, назначенные профилактические мероприятия по защите лесов, заключение о необходимости проведения инструментального ЛПО.


По результатам визуального обследования санитарного и лесопатологического состояния, насаждение не требует проведения СОМ. СКС- 1.4


| Участковое лесничество | Урочище (дача) | Квартал | Выдел | Площадь выдела, га | Лесопатологически выдел | Площадь лесопатологического выдела, га | Вид мероприятия | Рекомендуемый срок проведения мероприятия |
|------------------------|----------------|---------|-------|--------------------|-------------------------|--|-----------------|---|
| 1 | 2 | 3 | 4 | 5 | 6 | 7 | 8 | 9 |
| Бобинское | | 110 | 45 | 5,2 | 2 | 3,6 | - | - |

Дата проведения обследований 12 мая 2023 г.

Дата составления документа 30 мая 2023 г.

Исполнитель работ по проведению лесопатологического обследования:

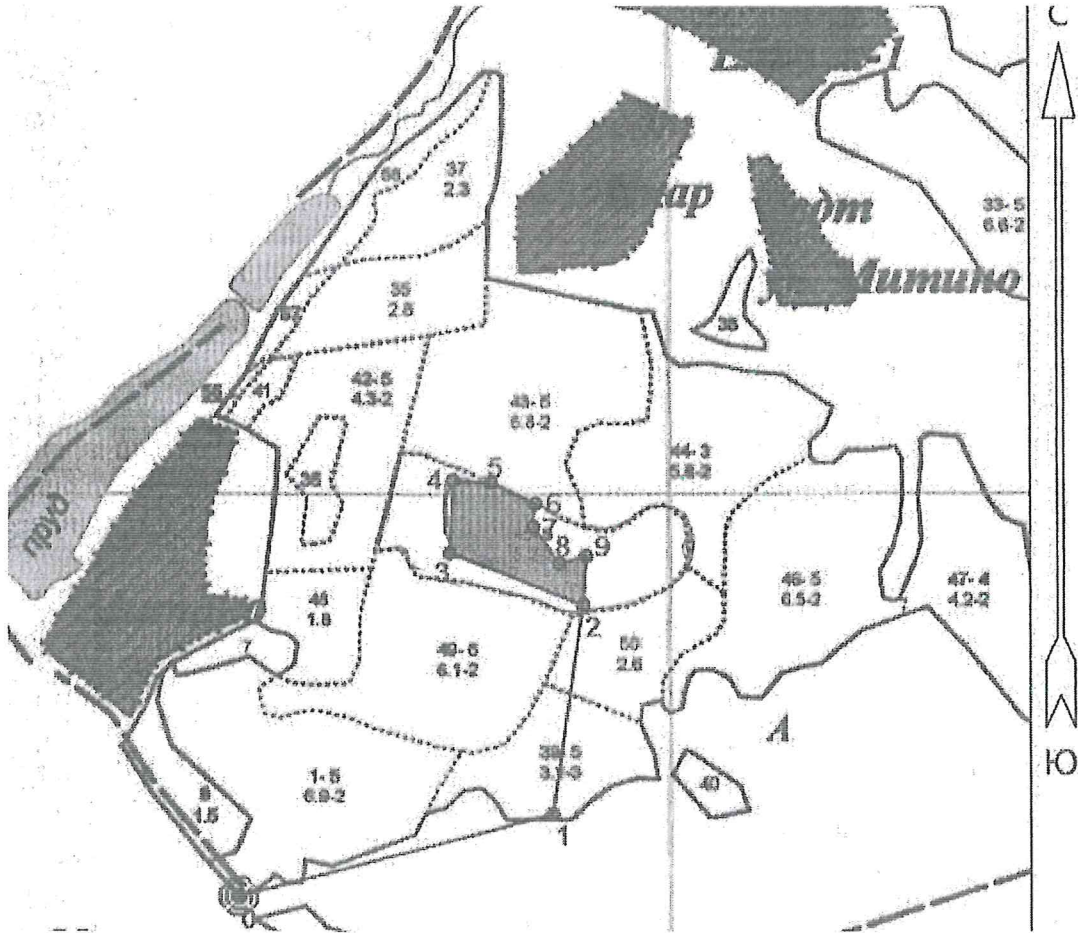
Инженер-лесопатолог КОГКУ "Кировлесцентр" Суханов С.М. 

Инженер-лесопатолог КОГКУ "Кировлесцентр" Усатов Е.А. 

Абрис участка леса

в кв. 110 выд. 45 на площ. 3,6 га Парковое лесничество Бобинское участковое лесничество

Масштаб 1:10 000



Условные обозначения:

участок, намечаемый в сплошную санитарную рубку/ без назначения

Исполнитель работ по проведению лесопатологического исследования:

ФИО Суханов С.М. Подпись _____


ФИО Усатов Е.А. Подпись _____


Дата составления документа 30.05.2023 г. _____

Фотофиксация Бобинского участкового лесничества кв. 110 выд. 45 лесопатологический
выдел 2



Исполнитель работ по проведению лесопатологического обследования:

Инженер-лесопатолог КОГКУ "Кировлесцентр" Суханов С.М. 

Инженер-лесопатолог КОГКУ "Кировлесцентр" Усатов Е.А. 

| № выдела | Глошадь | Состав, подрост, подлесок, покров, почва, рельеф, особенности выдела. Отнест. о порослевом проиок. Наименование категориальной земель. Хар. лесных пород. | Ярост. | Высота | Элемент леса | Возраст | Высота от метр | Диаметр | Класс | Группа | Бонитет | Тип леса | Полнота | Запас сырья, км³ | | | Класс | Запас на выдел, км³ | | | Хозяйственные мероприятия | | |
|----------|---------|---|--------|--------|--------------|---------|----------------|---------|-------|--------|---------|----------|---------|------------------|----------------|-------------------------|-------|---------------------|---------------------|-----------------|---------------------------|----------------------|----------|
| | | | | | | | | | | | | | | на 1 га | общий на выдел | в т.ч. по составу пород | | с | сухостоя (ста-рого) | редян. ннч. дер | | Захлабленность общая | ликен-да |
| 1 | 2 | 3 | 4 | 5 | 6 | 7 | 8 | 9 | 10 | 11 | 12 | 13 | 14 | 15 | 16 | 17 | 18 | 19 | 20 | 21 | 22 | 23 | 24 |
| 44 | 5.8 | 4ЕЗХЮС1Б | 1 | 16 | 4Е | 55 | 16 | 16 | 3 | 3 | 2 | Ч | 0.7 | 170 | 986 | 394 | 1 | | | | | | |
| | | | | | 3С | 45 | 16 | 14 | | | | ВЗ | | | | 296 | 1 | | | | | | |
| | | | | | 2ОС | 45 | 17 | 14 | | | | | | | | 197 | 3 | | | | | | |
| | | | | | 1Б | 45 | 17 | 14 | | | | | | | | 99 | 2 | | | | | | |
| 45 | 5.2 | 7Е2П1С | 1 | 23 | 7Е | 85 | 23 | 26 | 5 | 5 | 2 | К | 0.7 | 280 | 1456 | 1019 | 1 | 52 | | | | | 52 |
| | | | | | 2П | 85 | 24 | 30 | | | | СЗ | | | | 291 | 2 | | | | | | |
| | | | | | 1С | 85 | 25 | 30 | | | | | | | | 146 | 1 | | | | | | |
| 46 | 6.5 | 9Е1П1С+ОС | 1 | 23 | 9Е | 95 | 23 | 26 | 5 | 5 | 2 | Ч | 0.6 | 240 | 1560 | 1404 | 1 | 65 | | | | | 65 |
| | | | | | 1П | 95 | 24 | 28 | | | | ВЗ | | | | 156 | 2 | | | | | | |
| | | | | | С | 95 | 24 | 28 | | | | | | | | | 2 | | | | | | |
| | | | | | ОС | 65 | 24 | 28 | | | | | | | | | 2 | | | | | | |
| 47 | 4.2 | 9Е1П1С+ОС | 1 | 22 | 9Е | 75 | 22 | 22 | 4 | 4 | 2 | К | 0.6 | 220 | 924 | 832 | 1 | | | | | | 42 |
| | | | | | 1П | 75 | 22 | 24 | | | | СЗ | | | | 92 | 2 | | | | | | |
| | | | | | С | 85 | 22 | 24 | | | | | | | | | 2 | | | | | | |
| | | | | | ОС | 65 | 22 | 24 | | | | | | | | | 2 | | | | | | |

подлесок: Р Редкий

озу: Участки лесов вокруг сельских населенных пунктов и садовых товариществ для дикрессии - регулярование рекреации не требуется

Особенности: 2 зона округа горно-сан. охраны леч.-озд. местн. "Митино", ООПТ Зеленая зона г.Кирова, Кирово-Чепецка и Слободского

✓ подрост: 10Е: (15): 1.5 м, 2 тыс.шт/га

озу: Участки лесов вокруг сельских населенных пунктов и садовых товариществ для дикрессии - регулярование рекреации не требуется

Особенности: 2 зона округа горно-сан. охраны леч.-озд. местн. "Митино", ООПТ Зеленая зона г.Кирова, Кирово-Чепецка и Слободского

подрост: 10Е: (15): 1.5 м, 2 тыс.шт/га

озу: Участки лесов вокруг сельских населенных пунктов и садовых товариществ для дикрессии - регулярование рекреации не требуется

Особенности: 2 зона округа горно-сан. охраны леч.-озд. местн. "Митино", ООПТ Зеленая зона г.Кирова, Кирово-Чепецка и Слободского

подрост: 10Е: (15): 1.5 м, 1 тыс.шт/га

озу: Участки лесов вокруг сельских населенных пунктов и садовых товариществ для дикрессии - регулярование рекреации не требуется

Особенности: 2 зона округа горно-сан. охраны леч.-озд. местн. "Митино", ООПТ Зеленая зона г.Кирова, Кирово-Чепецка и Слободского

Копия берна

[Handwritten signature]