

Утверждаю:

Заместитель министра лесного хозяйства Кировской области  
В.Г. Глушков

« 11 » мая 2023 г.

Акт обследования аварийных деревьев № 5  
лесных насаждений Суводского лесничества  
министерства лесного хозяйства Кировской области  
(субъект Российской Федерации)

Место проведения

Участковое лесничество	Урочище (дача)	Квартал (кварталы)	Выдел (выделы)
Советское		49	8

Перечетная ведомость  
аварийных деревьев, назначаемых в рубку

№ дерева	Координаты	Порода	Высота, м	Диаметр, см	Запас, куб.м	Структурные изъяны, характеризующие аварийность дерева	Сроки проведения мероприятия
1	2	3	4	5	6	7	8
1	57.606903/48.944493	С	28,5	32	1,2	Старый сухостой, отработано стволовыми вредителями	2023 г.
2	57.606948/48.944436	С	33	40	1,82	Старый сухостой, отработано стволовыми вредителями	2023 г.
3	57.607369/48.944100	С	38	48	2,96	Старый сухостой, отработано стволовыми вредителями	2023 г.
4	57.607338/48.944152	Е	33	40	1,82	Свежий бурелом	2023 г.
5	57.607420/48.944214	С	33	40	1,82	Старый сухостой, отработано стволовыми вредителями	2023 г.
6	57.607629/48.944679	С	33	40	1,82	Старый сухостой, отработано стволовыми вредителями	2023 г.
7	57.607698/48.944485	С	34	56	3,68	Старый сухостой, отработано стволовыми вредителями	2023 г.
8	57.607305/48.944531	С	32	36	1,45	Старый сухостой, отработано стволовыми	2023 г.

						вредителями	
9	57.605736/48.943919	С	33	44	2,24	Старый сухостой, отработано стволовыми вредителями	2023 г.
10	57.605624/48.943979	Е	34	52	3,16	Старый сухостой, отработано стволовыми вредителями	2023 г.
11	57.605574/48.943787	С	33	44	2,24	Старый сухостой, отработано стволовыми вредителями	2023 г.
12	57.605600/48.943737	С	30	28	0,839	Старый сухостой, отработано стволовыми вредителями	2023 г.

#### Место проведения

Участковое лесничество	Урочище (дача)	Квартал (кварталы)	Выдел (выделы)
Советское		49	15

#### Перечетная ведомость аварийных деревьев, назначаемых в рубку

№ дерева	Координаты	Порода	Высота, м	Диаметр, см	Запас, куб.м	Структурные изъяны, характеризующие аварийность дерева	Сроки проведения мероприятия
1	2	3	4	5	6	7	8
13	57.604236/48.941585	С	33	44	2,24	Старый сухостой, отработано стволовыми вредителями	2023 г.
14	57.604238/48.941163	С	38	48	2,96	Старый сухостой, отработано стволовыми вредителями	2023 г.
15	57.603952/48.941037	Е	30	28	0,839	Старый сухостой, отработано стволовыми вредителями	2023 г.
16	57.603938/48.940998	Е	34	52	3,16	Старый сухостой, отработано стволовыми вредителями	2023 г.
17	57.603893/48.941035	Е	38	24	0,584	Старый сухостой, отработано стволовыми вредителями	2023 г.
18	57.603913/48.941105	Е	28,5	32	1,25	Старый сухостой, отработано стволовыми вредителями	2023 г.

19	57.603893/48.941134	Е	30	28	0,839	Старый сухой, отработано стволовыми вредителями	2023 г.
20	57.603232/48.939232	С	34	56	3,68	Старый сухой, отработано стволовыми вредителями	2023 г.
21	57.603555/48.939436	Е	28,5	32	1,25	Старый сухой, отработано стволовыми вредителями	2023 г.
22	57.603368/48.939492	С	33	44	2,24	Старый сухой, отработано стволовыми вредителями	2023 г.
23	57.603181/48.939478	С	33	40	1,82	Старый сухой, отработано стволовыми вредителями	2023 г.
24	57.603260/48.938979	Е	38	48	2,96	Старый сухой, отработано стволовыми вредителями	2023 г.
25	57.603171/48.938999	Е	35	68	5,45	Старый сухой, отработано стволовыми вредителями	2023 г.
26	57.602943/48.939027	С	34	52	3,16	Старый сухой, отработано стволовыми вредителями	2023 г.

### Место проведения

Участковое лесничество	Урочище (дача)	Квартал (кварталы)	Выдел (выделы)
Советское		49	18

### Перечетная ведомость аварийных деревьев, назначаемых в рубку

№ дерева	Координаты	Порода	Высота, м	Диаметр, см	Запас, куб.м	Структурные изъяны, характеризующие аварийность дерева	Сроки проведения мероприятия
1	2	3	4	5	6	7	8
27	57.602750/48.938495	С	34	56	3,68	Старый сухой, отработано стволовыми вредителями	2023 г.
28	57.602731/48.938466	Е	28,5	32	1,25	Старый сухой, отработано стволовыми вредителями	2023 г.
29	57.602465/48.938063	С	38	48	2,96	Старый сухой, отработано	2023 г.

						стволовыми вредителями	
30	57.602313/48.937912	С	26	20	0,389	Старый сухой, отработано стволовыми вредителями	2023 г
31	57.602272/48.937765	С	26	20	0,389	Старый сухой, отработано стволовыми вредителями	2023 г.
32	57.602310/48.937764	С	28,5	32	1,25	Старый сухой, отработано стволовыми вредителями	2023 г.

#### Место проведения

Участковое лесничество	Урочище (дача)	Квартал (кварталы)	Выдел (выделы)
Советское		49	17

#### Перечетная ведомость аварийных деревьев, назначаемых в рубку

№ дерева	Координаты	Порода	Высота, м	Диаметр, см	Запас, куб.м	Структурные изъяны, характеризующие аварийность дерева	Сроки проведения мероприятия
1	2	3	4	5	6	7	8
33	57.602328/48.936897	С	32	36	1,45	Старый сухой, отработано стволовыми вредителями	2023 г.
34	57.602310/48.937134	С	38	24	0,584	Старый сухой, отработано стволовыми вредителями	2023 г.
35	57.602302/48.937156	С	26	20	0,389	Старый сухой, отработано стволовыми вредителями	2023 г.

#### Место проведения

Участковое лесничество	Урочище (дача)	Квартал (кварталы)	Выдел (выделы)
Советское		49	21

#### Перечетная ведомость аварийных деревьев, назначаемых в рубку

№ дерева	Координаты	Порода	Высота, м	Диаметр, см	Запас, куб.м	Структурные изъяны, характеризующие аварийность	Сроки проведения мероприятия
----------	------------	--------	-----------	-------------	--------------	---	------------------------------

1	2	3	4	5	6	деревя	8
36	57.601619/48.936664	Е	30	28	0,839	Старый сухой, обработано стволовыми вредителями	2023 г.
37	57.601584/48.936656	Е	26	20	0,389	Старый сухой, обработано стволовыми вредителями	2023 г.
38	57.601577/48.936664	Е	38	24	0,584	Старый сухой, обработано стволовыми вредителями	2023 г.
39	57.601424/48.936310	Е	26	20	0,389	Старый сухой, обработано стволовыми вредителями	2023 г.
40	57.601366/48.936343	Е	33	44	2,24	Старый сухой, обработано стволовыми вредителями	2023 г.

### Место проведения

Участковое лесничество	Урочище (дача)	Квартал (кварталы)	Выдел (выделы)
Советское		49	20

### Перечетная ведомость аварийных деревьев, назначаемых в рубку

№ дерева	Координаты	Порода	Высота, м	Диаметр, см	Запас, куб.м	Структурные изъяны, характеризующие аварийность дерева	Сроки проведения мероприятия
1	2	3	4	5	6	7	8
41	57.601115/48.935754	С	35	68	5,45	Старый сухой, обработано стволовыми вредителями	2023 г.
42	57.601114/48.933422	С	34	52	3,16	Старый сухой, обработано стволовыми вредителями	2023 г.
43	57.600845/48.932975	С	32	36	1,45	Старый сухой, обработано стволовыми вредителями	2023 г.

**Место проведения**

Участковое лесничество	Урочище (дача)	Квартал (кварталы)	Выдел (выделы)
Советское		49	26

**Перечетная ведомость  
аварийных деревьев, назначаемых в рубку**

№ дерева	Координаты	Порода	Высота, м	Диаметр, см	Запас, куб.м	Структурные изъяны, характеризующие аварийность дерева	Сроки проведения мероприятия
1	2	3	4	5	6	7	8
44	57.599442/48.931383	С	38	48	2,96	Старый сухостой, отработано стволовыми вредителями	2023 г.
45	57.599642/48.930965	С	28,5	32	1,25	Старый сухостой, отработано стволовыми вредителями	2023 г.

Исполнитель работ по проведению обследования аварийных деревьев:

Инженер по охране и защите лесов КОГКУ «Кировлесцентр» Валова Е.В.

  
(подпись)

Лесничий Советского уч. лесничества Мальков В.И.

  
(подпись)

Дата составления документа 03.05.2023

телефон 8-922-919-46-93

**ЗАКЛЮЧЕНИЕ**

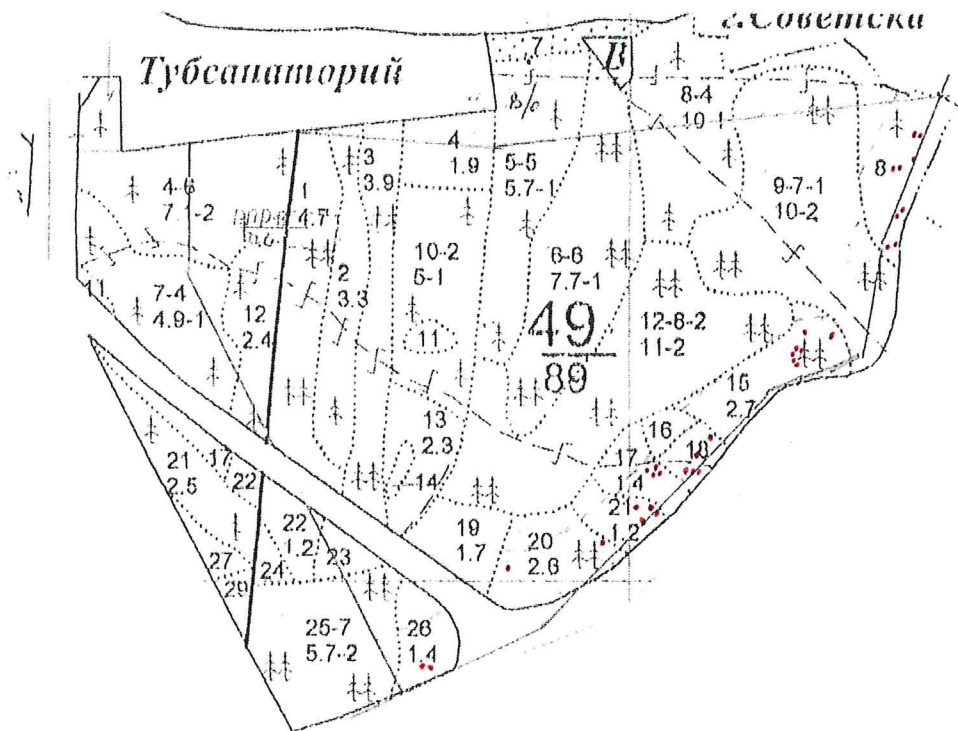
С целью предотвращения негативных процессов или снижения ущерба от их воздействия: рекомендуется провести рубку аварийных деревьев.

### Абрис участка

в кв. 49 выд. 8 на площ. 2,3 га (деревья 1-12), в кв. 49 выд. 15 на площ. 2,6 га (деревья 13-26), в кв. 49 выд. 18 на площ. 0,5 га (деревья 27-32), в кв. 49 выд. 17 на площ. 0,8 га (деревья 33-35), кв. 49 выд. 21 на площ. 0,9 га (деревья 36-40), кв. 49 выд. 20 на площ. 2,0 (деревья 41-43), кв. 49 выд. 26, на площ. 1,0 (деревья 44,45) Советского участкового лесничества Суводского лесничества

Участок находится в свободной от аренды территории (нужное подчеркнуть)

Масштаб 1:10 000



Условные обозначения:

..... участок, намечаемый в сплошную санитарную рубку/выборочную санитарную рубку/РАД

Исполнитель работ по проведению лесопатологического обследования:

ФНО Валова Е.В. Подпись [Signature]  
Дата составления документа 03.05.2023 г.



Фотофиксация аварийных деревьев Советское участкового лесничества  
квартала 49 выдела 8,15,18,17,21,20,26





Широта: 57.606883  
Долгота: 48.944501  
Возвышение: 134.00±3.52 м  
Точность: 4.63 м  
Время: 14-04-2023 09:15:12  
Описание: 1



Широта: 57.606948  
Долгота: 48.944436  
Возвышение: 141.15±19.08 м  
Точность: 11.82 м  
Время: 14-04-2023 09:28:48  
Описание: 2




Широта: 57.606963  
Долгота: 48.944446  
Возвышение: 128.35±3.45 м  
Точность: 4.68 м  
Время: 14-04-2023 09:28:57  
Описание: 2




Широта: 57.607369  
Долгота: 48.944100  
Возвышение: 144.31±11.76 м  
Точность: 19.37 м  
Время: 14-04-2023 09:31:05  
Описание: 3



Широта: 57.607407  
Долгота: 48.944044  
Возвышение: 142.96±12.98 м  
Точность: 10.55 м  
Время: 14-04-2023 09:31:16  
Описание: 3




Широта: 57.607338  
Долгота: 48.944152  
Возвышение: 140.49±13.08 м  
Точность: 10.72 м  
Время: 14-04-2023 09:33:27  
Описание: 4




Широта: 57.607336  
Долгота: 48.944109  
Возвышение: 140.15±17.99 м  
Точность: 12.10 м  
Время: 14-04-2023 09:33.43  
Описание: 4



Широта: 57.607420  
Долгота: 48.944214  
Возвышение: 140.51±25.07 м  
Точность: 15.49 м  
Время: 14-04-2023 09:35:23  
Описание: 5



Широта: 57.607372  
Долгота: 48.944200  
Возвышение: 137.68±3.52 м  
Точность: 4.63 м  
Время: 14-04-2023 09:35:33  
Описание: 5



Широта: 57.607629  
Долгота: 48.944679  
Возвышение: 141,60±11.96 м  
Точность: 30.94 м  
Время: 14-04-2023 09:37:20  
Описание: 6



Широта: 57.607582  
Долгота: 43.944772  
Возвышение: 138.62±16.00 м  
Точность: 11.75 м  
Время: 14-04-2023 09:37:30  
Описание: 6



Широта: 57.607698  
Долгота: 48.944485  
Возвышение: 139.44±9.74 м  
Точность: 9.39 м  
Время: 14-04-2023 09:38:25  
Описание: 7




Широта: 57.607700  
Долгота: 48.944574  
Возвышение: 139.49±10.38 м  
Точность: 6.88 м  
Время: 14-04-2023 09:38:35  
Описание: 7



Широта: 57.607305  
Долгота: 48.944531  
Возвышение: 143.43±13.27 м  
Точность: 4145 м  
Время: 14-04-2023 09:46:24  
Описание: 8



Широта: 57.607306  
Долгота: 48.944620  
Возвышение: 140.56±9.27 м  
Точность: 7.76 м  
Время: 14-04-2023 09:46:33  
Описание: 8




Широта: 57.605736  
Долгота: 48.943919  
Возвышение: 138.63 ± 15.81 м  
Точность: 20.21 м  
Время: 14-04-2023 09:51:10  
Описание: 9



Широта: 57.605660  
Долгота: 48.944017  
Возвышение: 135.24±13.23 м  
Точность: 6.68 м  
Время: 14-04-2023 09:51:30  
Описание: 9




Широта: 57.605624  
Долгота: 48.943979  
Возвышение: 127.96±3.46 м  
Точность: 4.67 м  
Время: 14-04-2023 09:51:40  
Описание: 10




Широта: 57.605611  
Долгота: 48.943974  
Возвышение: 132.79±3.48 м  
Точность: 4.66 м  
Время: 14-04-2023 09:51:48  
Описание: 10




Широта: 57.605574  
Долгота: 48.943787  
Возвышение: 138.77±17.89 м  
Точность: 63.05 м  
Время: 14-04-2023 09:52:42  
Описание: 11




Широта: 57.605634  
Долгота: 48.943771  
Возвышение: 139.49 ± 15.62 м  
Точность: 9.23 м  
Время: 14-04-2023 09:52:59  
Описание: 11







Широта: 57.605558  
Долгота: 48.943734  
Возвышение: 132.45±3.34 м  
Точность: 4.76 м  
Время: 14-04-2023 09:53:29  
Описание: 12




Широта: 57.604236  
Долгота: 48.941585  
Возвышение: 142.12+17.85 м  
Точность: 32.71 м  
Время: 14-04-2023 10:00:57  
Описание: 13



Широта: 57.604190  
Долгота: 48.941754  
Возвышение: 140.44±14.59 м  
Точность: 9.67 м  
Время: 14-04-2023 10:01:09  
Описание: 13




Широта: 57.604238  
Долгота: 48.941163  
Возвышение: 130.99±37.55 м  
Точность: 267.68 м  
Время: 14-04-2023 10:02:42  
Описание: 14




Широта: 57.604371  
Долгота: 48.941297  
Возвышение: 139.84±17.52 м  
Точность: 1778 м  
Время: 14-04-2023 10:02:55  
Описание: 14



Широта: 57.603952  
Долгота: 48.941037  
Возвышение: 135.06±81.51 м  
Точность: 78.53 м  
Время: 14-04-2023 10:04:43  
Описание: 15




Широта: 57.603873  
Долгота: 48.940903  
Возвышение: 132.29±15.85 м  
Точность: 11.41 м  
Время: 14-04-2023 10:04:54  
Описание: 15



Широта: 57.603938  
Долгота: 48.940998  
Возвышение: 126.35±3.54 м  
Точность: 4.62 м  
Время: 14-04-2023 10:05:21  
Описание: 16



Широта: 57.603936  
Долгота: 48.940971  
Возвышение: 127.87±3.55 м  
Точность: 4.61 м  
Время: 14-04-2023 10:05:31  
Описание: 16




Широта: 57.603893  
Долгота: 48.941035  
Возвышение: 128.181354 м  
Точность: 4.61 м  
Время: 14-04-2023 10:05:51  
Описание: 17



Широта: 57.603882  
Долгота: 48.941064  
Возвышение: 125.33±3.49 м  
Точность: 4.65 м  
Время: 14-04-2023 10:06:06  
Описание: 17




Широта: 57.603913  
Долгота: 48.941105  
Возвышение: 124.18±3.52 м  
Точность: 4.63 м  
Время: 14-04-2023 10:06:20  
Описание: 18.



Широта: 57.603901  
Долгота: 48.941110  
Возвышение: 124.96±3.50 м  
Точность: 4.64 м  
Время: 14-04-2023 10:06:29  
Описание: 18




Широта: 57.603893  
Долгота: 48.941134  
Возвышение: 123.25±3.54 м  
Точность: 4.61 м  
Время: 14-04-2023 10:06:59  
Описание: 19




Широта: 57.603866  
Долгота: 48.941106  
Возвышение: 124.71±3.51 м  
Точность: 4.64 м  
Время: 14-04-2023 10:07:09  
Описание: 19



Широта: 57.603232  
Долгота: 48.939232  
Возвышение: 124.25±17.47 м  
Точность: 200.00 м  
Время: 14-04-2023 10:11:15  
Описание: 20



Широта: 57.603499  
Долгота: 48.939532  
Возвышение: 137.51±21.53 м  
Точность: 14.12 м  
Время: 14-04-2023 10:11:27  
Описание: 20



Широта: 57.603555  
Долгота: 48.939436  
Возвышение: 138.91±14.91 м  
Точность: 32.65 м  
Время: 14-04-2023 10:13:48  
Описание: 21



Широта: 57.603610  
Долгота: 48.939477  
Возвышение: 137.12±14.88 м  
Точность: 9.76 м  
Время: 14-04-2023 10:14:05  
Описание: 21



Широта: 57.603366  
Долгота: 48.939492  
Возвышение: 138.17±14.78 м  
Точность: 32.92 м  
Время: 14-04-2023 10:17:09  
Описание: 22



Широта: 57.603302  
Долгота: 48.939582  
Возвышение: 134.55-18.29 м  
Точность: 10.79 м  
Время: 14-04-2023 10:17:38  
Описание: 22



Широта: 57.603181  
Долгота: 48.939478  
Возвышение: 126.83±3.49 м  
Точность: 4.65 м  
Время: 14-04-2023 10:18:33  
Описание: 23




Широта: 57.603199  
Долгота: 48.939494  
Возвышение: 128.58±3.51 м  
Точность: 4.64 м  
Время: 14-04-2023 10:18:43  
Описание: 23




Широта: 57.603260  
Долгота: 48.938979  
Возвышение: 137.20±20.24 м  
Точность: 14.91 м  
Время: 14-04-2023 10:20:35  
Описание: 24



Широта: 57.603180  
Долгота: 48.938972  
Возвышение: 132.22±3.55 м  
Точность: 4.60 м  
Время: 14-04-2023 10:20:45  
Описание: 24



Широта: 57.603171  
Долгота: 48.938999  
Возвышение: 132.10±3.50 м  
Точность: 4.64 м  
Время: 14-04-2023 10:21:01  
Описание: 25

A black and white photograph of a forest. The image shows several trees, including a prominent evergreen on the left and several deciduous trees with bare branches in the center and right. The background is a light, overcast sky. In the bottom left corner, there is a semi-transparent rectangular box containing text in Russian.

Широта: 57.603200  
Долгота: 48.938993  
Возвышение: 133.83±3.47 м  
Точность: 4.67 м  
Время: 14-04-2023 10:21:09  
Описание: 25



Широта: 57.602943  
Долгота: 48.939027  
Возвышение: 138.87±11.06 м  
Точность: 24.21 м  
Время: 14-04-2023 10:22:56  
Описание: 26




Широта: 57.602925  
Долгота: 48.939015  
Возвышение: 136.49±12.89 м  
Точность: 9.73 м  
Время: 14-04-2023 10:23:11  
Описание: 26



Широта: 57.602750  
Долгота: 48.938495  
Возвышение: 137.34±9.95 м  
Точность: 12.67 м  
Время: 14-04-2023 10:25:49  
Описание: 27




Широта: 57.602719  
Долгота: 48.938572  
Возвышение: 135.51±9.51 м  
Точность: 7.36 м  
Время: 14-04-2023 10:26:03  
Описание: 27




Широта: 57.602731  
Долгота: 48.938466  
Возвышение: 133.60±8.96 м  
Точность: 41.78 м  
Время: 14-04-2023 10:26:37  
Описание: 28




Широта: 57.602706  
Долгота: 48.938429  
Возвышение: 134.16±14.61 м  
Точность: 12.08 м  
Время: 14-04-2023 10:26:47  
Описание: 28




Широта: 57.602465  
Долгота: 48.938063  
Возвышение: 137.43±9.41 м  
Точность: 6.78 м  
Время: 14-04-2023 10:29:20  
Описание: 29




Широта: 57.602457  
Долгота: 48.938094  
Возвышение: 136.70±11.76 м  
Точность: 7.01 м  
Время: 14-04-2023 10:29:31  
Описание: 29




Широта: 57.602313  
Долгота: 48.937912  
Возвышение: 136.08±83.03 м  
Точность: 102.41 м  
Время: 14-04-2023 10:30:51  
Описание: 30




Широта: 57.602308  
Долгота: 48.937788  
Возвышение: 138.75±19.23 м  
Точность: 15.33 м  
Время: 14-04-2023 10:31:05  
Описание: 30



Широта: 57.602272  
Долгота: 48.937765  
Возвышение: 139.11±14.45 м  
Точность: 9.69 м  
Время: 14-04-2023 10:31:20  
Описание: 31




Широта: 57.602281  
Долгота: 48.937803  
Возвышение: 136.17±3.58 м  
Точность: 4.58 м  
Время: 14-04-2023 10:31:29  
Описание: 31



Широта: 57.602310  
Долгота: 48.937764  
Возвышение: 132.46±3.52 м  
Точность: 4.63 м  
Время: 14-04-2023 10:31:44  
Описание: 32



Широта: 57.602269  
Долгота: 48.937823  
Возвышение: 181.62±3.55 м  
Точность: 4.60 м  
Время: 14-04-2023 10:31:54  
Описание: 32



Широта: 57.602328  
Долгота: 48.936897  
Возвышение: 139.60±17.98 м  
Точность: 70.71 м  
Время: 14-04-2023 10:34:04  
Описание: 33



Широта: 57.602291  
Долгота: 48.936916  
Возвышение: 137.98±10.60 м  
Точность: 10.18 м  
Время: 14-04-2023 10:34:12  
Описание: 33



Широта: 57.602310

Долгота: 48.937134

Возвышение: 129.90±3.47 м

Точность: 4.67 м

Время: 14-04-2023 10:34:55

Описание: 34



Широта: 57.602302  
Долгота: 48.937105  
Возвышение: 130.87±3.52 м  
Точность: 4.63 м  
Время: 14-04-2023 10:35:15  
Описание: 34


© 2023 © 2023




Широта: 57.602302  
Долгота: 48.937156  
Возвышение: 129.32±3.56 м  
Точность: 4.60 м  
Время: 14-04-2023 10:35:27  
Описание: 35



Широта: 57.602282  
Долгота: 48.937208  
Возвышение: 130.90±3.55 м  
Точность: 4.61 м  
Время: 14-04-2023 10:35:40  
Описание: 35



Широта: 57.601619  
Долгота: 48.936664  
Возвышение: 127.51±17.81 м  
Точность: 57.02 м  
Время: 14-04-2023 10:38:39  
Описание: 36




Широта: 57.601587  
Долгота: 48.936643  
Возвышение: 130.88±17.57 м  
Точность: 11.00 м  
Время: 14-04-2023 10:38:52  
Описание: 36



Широта: 57.601584  
Долгота: 48.936656  
Возвышение: 125.77±3.57 м  
Точность: 4.59 м  
Время: 14-04-2023 10:39:16  
Описание: 37




Широта: 57.601556  
Долгота: 48.936669  
Возвышение: 122.56±3.53 м  
Точность: 4.62 м.  
Время: 14-04-2023 10:39:23  
Описание: 37



Широта: 57.601577  
Долгота: 48.936664  
Возвышение: 120.78±3.48 м  
Точность: 4.66 м  
Время: 14-04-2023 10:39:38  
Описание: 38




Широта: 57.601594  
Долгота: 48.936705  
Возвышение: 123.74±3.49 м  
Точность: 4.65 м  
Время: 14-04-2023 10:39:52  
Описание: 38



Широта: 57.601424  
Долгота: 48.936310  
Возвышение: 124.14±94.89 м  
Точность: 90.95 м  
Время: 14-04-2023 10:42:25  
Описание: 39




Широта: 57.601404  
Долгота: 48.936290  
Возвышение: 132.08±13.57 м  
Точность: 10.00 м  
Время: 14-04-2023 10:42:34  
Описание: 39



Широта: 57.601366  
Долгота: 48.936343  
Возвышение: 120.19±3.50 м  
Точность: 4.65 м  
Время: 14-04-2023 10:42:53  
Описание: 40



Широта: 57.601394  
Долгота: 48.936322  
Возвышение: 121.35±3.53 м  
Точность: 4.62 м  
Время: 14-04-2023 10:43:02  
Описание: 40




Широта: 57.601115  
Долгота: 48.935754  
Возвышение: 123.96±82.57 м  
Точность: 80.21 м  
Время: 14-04-2023 10:44:37  
Описание: 41




Широта: 57.601119  
Долгота: 48.935673  
Возвышение: 125.91±16.11 м  
Точность: 10.98 м  
Время: 14-04-2023 10:44:55  
Описание: 41



Широта: 57.601114  
Долгота: 48.933422  
Возвышение: 117.35±89.50 м  
Точность: 128.74 м  
Время: 14-04-2023 10:51:02  
Описание: 42



Широта: 57.601087  
Долгота: 48.933381  
Возвышение: 132.89±18.81 м  
Точность: 11.83 м  
Время: 14-04-2023 10:51:14  
Описание: 42



Широта: 57.600845  
Долгота: 48.932975  
Возвышение: 129.02±11.13 м  
Точность: 7.19 м  
Время: 14-04-2023 10:53:01  
Описание: 43




Широта: 57.600804  
Долгота: 48.932913  
Возвышение: 128.57±13.26 м  
Точность: 7.31 м  
Время: 14-04-2023 10:53:13  
Описание: 43



Широта: 57.599442  
Долгота: 48.931383  
Возвышение: 108.28±10.94 м  
Точность: 9.08 м  
Время: 14-04-2023 10:58:45  
Описание: 44



Широта: 57.599642  
Долгота: 48.930965  
Возвышение: 114.82±20.06 м  
Точность: 157.04 м  
Время: 14-04-2023 10:59:26  
Описание: 45



Широта: 57.599561  
Долгота: 48.931109  
Возвышение: 116.74 ± 16.18 м  
Точность: 14.78 м  
Время: 14-04-2023 10:59:53  
Описание: 45

Исполнитель работ по проведению обследования аварийных деревьев:  
Инженер по охране и защите леса КОГПОБУ «Кировлесцентр»


Валова Е.В.



(подпись)

Лесничий Советского участкового лесничества

Мальков В.И.



(подпись)

Дата составления документа 03.05.2023 г.



КАТЕГОРИЯ ЗАЩИТНОСТИ ЛЕСОПАРКОВЫЕ ЧАСТИ ЗЕЛЕННЫХ ЗОН

ЛЕСНИЧЕСТВО СОБЕТСКОЕ

М. ПЛО-	СОСТАВ, ПОДРОСТ, ПОС-	ВН-ЭЛЕ-	ВОЗ-ВН-	ДК-	КЛ-ГР-	ВО-	ТИП	ПОЛН:	ЗАП-С	ОБ-РАСТ.	МЛ:	ЗАП-С	НА	ВН-ДЕ	ЛЕС.МЗ
ВЗ-	ЛЕСОК	ПОВР-ЛОУ:	СО-МЕН:	АО-УЛ:	АО-УЛ:	С-П-	НИ:	ЛЕСА,	ДЕС.МЗ	АС:	ОУ-	РЕ-	ЕЛ-	ЗА	ЛА-
ВБ-	НА,	РЕДЬЕФ,	ОСОБЕН:	Р-ТА:	ЛЕ-	СА:	ОТ:	ТА:	ВТ:	ВО:	ТЕ:	А П-	НА:	СОС-	
ВГ-	ОСТИ	ВН-ДЕЛ,	ОТМЕТ:	СА:	ОТ:	ТА:	ВТ:	ВО:	ТЕ:	А П-	НА:	СОС-	ВА:	ОТ-	
ВД-	КА О	ПОРОСЛ-ВОМ	У-ВЯ-	СА:	ОТ:	ТА:	ВТ:	ВО:	ТЕ:	А П-	НА:	СОС-	ВА:	ОТ-	
ВЕ-	ПРОСХ.	НАИМЕН.	КАТ:	РУ-	П:	А:	С:	Л:	А:	С:	Л:	А:	С:	Л:	
ВЖ-	ВГ.	ВЕЗАДЕС.	ЗЕМЕЛЬ:	С:	СА:	ОТ:	ТА:	ВТ:	ВО:	ТЕ:	А П-	НА:	СОС-	ВА:	
ВЗ-	ХАР.	ЛЕСНЫХ	КУЛЬТУР:	ТА:	ТА:	ТА:	ТА:	ТА:	ТА:	ТА:	ТА:	ТА:	ТА:	ТА:	
В4-	КАД-СТРОБ.	ОЦЕНКА:	ТА:	ТА:	ТА:	ТА:	ТА:	ТА:	ТА:	ТА:	ТА:	ТА:	ТА:	ТА:	

1 1 2 : 3 : 4 : 5 : 6 : 7 : 8 : 9 : 10 : 11 : 12 : 13 : 14 : 15 : 16 : 17 : 18 : 19 : 20 : 21 : 22 : 23 : 24

КЛАСС УСТОЙЧИВОСТИ-1 ПРОХОДИМОСТЬ-ПЛОХАЯ, ПРОСМАТРИВАЕМОСТЬ-ПЛОХАЯ 220 220 1  
 ПОДРОСТ: 10E (35) 6,0 М, 5,0 ТИС. УТ/ГА 70 70 2  
 РЕКРЕАЦИОННАЯ ХАРАКТЕРИСТИКА: ТИП ЛАНДШАФТА ЗАКР. ВЕР. СОМКН. КЛАСС ЭСТЕТИЧ. ОЦЕНКИ-2, РЕКРЕАЦИОННАЯ ОЦЕНКА-СРЕДНЯЯ,  
 КЛАСС УСТОЙЧИВОСТИ-1, ПРОХОДИМОСТЬ-ПЛОХАЯ, ПРОСМАТРИВАЕМОСТЬ-ПЛОХАЯ  
 ОБЩИЙ ЛИК- МЕРОПРИЯТИЕ  
 РУБ. ОБНОВЛ. 50%  
 СОД. СОХ. ДИ.

10 5,0 ЛЕСНЫЕ КУЛЬТУРЫ 1 17 С 40 17 18 2 1 1 МБ 115 115 2  
 ПОДРОСТ: 10E (10) 1,5 М, 2,0 ТИС. УТ/ГА  
 КУЛЬТУРЫ-64 Г. ВСПАШКА БОРОЗ, ПОСАДКА РУЧНАЯ, СОСТОЯНИЕ ХОРОШЕ.  
 РЕКРЕАЦИОННАЯ ХАРАКТЕРИСТИКА: ТИП ЛАНДШАФТА ЗАКР. ВЕР. СОМКН. КЛАСС ЭСТЕТИЧ. ОЦЕНКИ-2, РЕКРЕАЦИОННАЯ ОЦЕНКА-СРЕДНЯЯ,  
 КЛАСС УСТОЙЧИВОСТИ-1, ПРОХОДИМОСТЬ-СРЕДНЯЯ, ПРОСМАТРИВАЕМОСТЬ-ПЛОХАЯ  
 ПОЛНОТА В РИЦАХ, ДО 0,9  
 ПРОРЕЖИВАНИЕ 30%

11 14 ЛЕСНЫЕ КУЛЬТУРЫ 1 11 С 26 11 12 2 1 2 МЧ 4 2 2  
 ПОДРОСТ: 10E (35) 6,0 М, 5,0 ТИС. УТ/ГА  
 РЕКРЕАЦИОННАЯ ХАРАКТЕРИСТИКА: ТИП ЛАНДШАФТА ЗАКР. ВЕР. СОМКН. КЛАСС ЭСТЕТИЧ. ОЦЕНКИ-2, РЕКРЕАЦИОННАЯ ОЦЕНКА-СРЕДНЯЯ,  
 КЛАСС УСТОЙЧИВОСТИ-1, ПРОХОДИМОСТЬ-СРЕДНЯЯ, ПРОСМАТРИВАЕМОСТЬ-СРЕДНЯЯ  
 РУБ. ОБНОВЛ. 25%  
 СОД. СОХ. ДИ.

12 11,0 9С1Е 1 29 С 150 29 44 6 4 2 МЧ 320 277 2  
 ПОДРОСТ: 10E (35) 6,0 М, 5,0 ТИС. УТ/ГА  
 РЕКРЕАЦИОННАЯ ХАРАКТЕРИСТИКА: ТИП ЛАНДШАФТА ЗАКР. ВЕР. СОМКН. КЛАСС ЭСТЕТИЧ. ОЦЕНКИ-2, РЕКРЕАЦИОННАЯ ОЦЕНКА-СРЕДНЯЯ,  
 КЛАСС УСТОЙЧИВОСТИ-1, ПРОХОДИМОСТЬ-СРЕДНЯЯ, ПРОСМАТРИВАЕМОСТЬ-ПЛОХАЯ  
 ПОЛНОТА НЕРАВНОМЕРНАЯ, ПОЛНОТА В КУРТИНАХ, ДО 0,9  
 ПРОРЕЖИВАНИЕ 25%  
 СОД. СОХ. ДИ.

13 2,3 ЛЕСНЫЕ КУЛЬТУРЫ 1 17 С 39 16 18 2 1 1 МЧ 40 38 2  
 ПОДРОСТ: 6С2Е (5) 0,5 М, 0,5 ТИС. УТ/ГА  
 РЕКРЕАЦИОННАЯ ХАРАКТЕРИСТИКА: ТИП ЛАНДШАФТА ОТКР. О ЕД. ЛЕВ., КЛАСС ЭСТЕТИЧ. ОЦЕНКИ-2, РЕКРЕАЦИОННАЯ ОЦЕНКА-СРЕДНЯЯ,  
 ПРОХОДИМОСТЬ-ХОРОШАЯ, ПРОСМАТРИВАЕМОСТЬ-ХОРОШАЯ  
 ПРОВЕД. Х/М ЭКОН. НЕЦЕЛЕОБРАЗ  
 ПРОРЕЖИВАНИЕ 25%  
 СОД. СОХ. ДИ.

14 2 ПРОРАДИНА С 1А К  
 ПОДРОСТ: 6С2Е (5) 0,5 М, 0,5 ТИС. УТ/ГА  
 РЕКРЕАЦИОННАЯ ХАРАКТЕРИСТИКА: ТИП ЛАНДШАФТА ОТКР. О ЕД. ЛЕВ., КЛАСС ЭСТЕТИЧ. ОЦЕНКИ-2, РЕКРЕАЦИОННАЯ ОЦЕНКА-СРЕДНЯЯ,  
 ПРОХОДИМОСТЬ-ХОРОШАЯ, ПРОСМАТРИВАЕМОСТЬ-ХОРОШАЯ  
 ПРОВЕД. Х/М ЭКОН. НЕЦЕЛЕОБРАЗ  
 ПРОРЕЖИВАНИЕ 25%  
 СОД. СОХ. ДИ.

15 2,7 9С1Е 1 28 С 105 28 32 6 3 1 МБ 62 56 1  
 ПОДРОСТ: 10E (15) 2,0 М, 2,0 ТИС. УТ/ГА  
 РЕКРЕАЦИОННАЯ ХАРАКТЕРИСТИКА: ТИП ЛАНДШАФТА ЗАКР. ВЕР. СОМКН. КЛАСС ЭСТЕТИЧ. ОЦЕНКИ-2, РЕКРЕАЦИОННАЯ ОЦЕНКА-СРЕДНЯЯ,  
 КЛАСС УСТОЙЧИВОСТИ-1, ПРОХОДИМОСТЬ-СРЕДНЯЯ, ПРОСМАТРИВАЕМОСТЬ-ПЛОХАЯ  
 РУБ. ОБНОВЛ. 100%  
 СОД. СОХ. ДИ.



КАТЕГОРИЯ ЗАЩИТНОСТИ ЛЕСОПАРКОВЫЕ ЧАСТИ ЗЕЛЕННЫХ ЗОН

КВАРТАЛ

ЛЕСНИЧЕСТВО СОВЕТСКОЕ

КАТЕГОРИЯ ЗАЩИТНОСТИ ЛЕСОПАРКОВЫЕ ЧАСТИ ЗЕЛЕННЫХ ЗОН

КВАРТАЛ

1	2	3	14	5	6	7	8	9	10	11	12	13	14	15	16	17	18	19	20	21	22	23	24
Н	ПЛОС	ПОДРОСТ	ПОЯВН	ЗЕМ	ВОЗ	ВН	ДИ	КМ	ГРИ	ВО	ТИП	ПОЛН	ЗАП	С	С	С	С	С	С	С	С	С	С
В	МАШ	ПОДРОСТ	ПОЯВН	ЗЕМ	ВОЗ	ВН	ДИ	КМ	ГРИ	ВО	ТИП	ПОЛН	ЗАП	С	С	С	С	С	С	С	С	С	С
Ц	ГА	ПОДРОСТ	ПОЯВН	ЗЕМ	ВОЗ	ВН	ДИ	КМ	ГРИ	ВО	ТИП	ПОЛН	ЗАП	С	С	С	С	С	С	С	С	С	С
Д	ГА	ПОДРОСТ	ПОЯВН	ЗЕМ	ВОЗ	ВН	ДИ	КМ	ГРИ	ВО	ТИП	ПОЛН	ЗАП	С	С	С	С	С	С	С	С	С	С

РЕКРЕАЦИОННАЯ ХАРАКТЕРИСТИКА: ТИП ЛАНДШАФТА ЗАКР. ГОР. СОМН., КЛАСС ЭСТЕТИЧ. ОЦЕНКИ -2, РЕКРЕАЦИОННАЯ ОЦЕНКА -СРЕДНЯЯ,  
 КЛАСС УСТОЙЧИВОСТИ -2, ПРОХОДИМОСТЬ -ПЛОХАЯ, ПРОСМАТРИВАЕМОСТЬ -СРЕДНЯЯ

ПОДРОСТ: 10Е (35) 5,0 М, 3,0 ТЫС. ЛТ/ГА  
 РЕКРЕАЦИОННАЯ ХАРАКТЕРИСТИКА: ТИП ЛАНДШАФТА ЗАКР. ВЕР. СОМН., КЛАСС ЭСТЕТИЧ. ОЦЕНКИ -2, РЕКРЕАЦИОННАЯ ОЦЕНКА -СРЕДНЯЯ,  
 КЛАСС УСТОЙЧИВОСТИ -1, ПРОХОДИМОСТЬ -СРЕДНЯЯ, ПРОСМАТРИВАЕМОСТЬ -ПЛОХАЯ

ПОДРОСТ: 10Е (30) 4,0 М, 1,0 ТЫС. ЛТ/ГА  
 РЕКРЕАЦИОННАЯ ХАРАКТЕРИСТИКА: ТИП ЛАНДШАФТА ЗАКР. ВЕР. СОМН., КЛАСС ЭСТЕТИЧ. ОЦЕНКИ -2, РЕКРЕАЦИОННАЯ ОЦЕНКА -СРЕДНЯЯ,  
 КЛАСС УСТОЙЧИВОСТИ -1, ПРОХОДИМОСТЬ -СРЕДНЯЯ, ПРОСМАТРИВАЕМОСТЬ -СРЕДНЯЯ

ПОДРОСТ: 10Е (35) 5,0 М, 3,0 ТЫС. ЛТ/ГА  
 РЕКРЕАЦИОННАЯ ХАРАКТЕРИСТИКА: ТИП ЛАНДШАФТА ЗАКР. ВЕР. СОМН., КЛАСС ЭСТЕТИЧ. ОЦЕНКИ -2, РЕКРЕАЦИОННАЯ ОЦЕНКА -СРЕДНЯЯ,  
 КЛАСС УСТОЙЧИВОСТИ -1, ПРОХОДИМОСТЬ -СРЕДНЯЯ, ПРОСМАТРИВАЕМОСТЬ -ПЛОХАЯ

ПОДРОСТ: 10Е (35) 5,0 М, 3,0 ТЫС. ЛТ/ГА  
 РЕКРЕАЦИОННАЯ ХАРАКТЕРИСТИКА: ТИП ЛАНДШАФТА ЗАКР. ВЕР. СОМН., КЛАСС ЭСТЕТИЧ. ОЦЕНКИ -2, РЕКРЕАЦИОННАЯ ОЦЕНКА -СРЕДНЯЯ,  
 КЛАСС УСТОЙЧИВОСТИ -1, ПРОХОДИМОСТЬ -СРЕДНЯЯ, ПРОСМАТРИВАЕМОСТЬ -ПЛОХАЯ

ПОДРОСТ: 10Е (35) 5,0 М, 3,0 ТЫС. ЛТ/ГА  
 РЕКРЕАЦИОННАЯ ХАРАКТЕРИСТИКА: ТИП ЛАНДШАФТА П/ОТК. РАВ. РАЗМ., КЛАСС ЭСТЕТИЧ. ОЦЕНКИ -2, РЕКРЕАЦИОННАЯ ОЦЕНКА -СРЕДНЯЯ,  
 КЛАСС УСТОЙЧИВОСТИ -1, ПРОХОДИМОСТЬ -ПЛОХАЯ, ПРОСМАТРИВАЕМОСТЬ -ХОРОШАЯ

ПОДРОСТ: 10Е (35) 5,0 М, 3,0 ТЫС. ЛТ/ГА  
 РЕКРЕАЦИОННАЯ ХАРАКТЕРИСТИКА: ТИП ЛАНДШАФТА ОТКРЫТ-БЕЗ ДЕР., КЛАСС ЭСТЕТИЧ. ОЦЕНКИ -3, РЕКРЕАЦИОННАЯ ОЦЕНКА -НИЗКАЯ,  
 КЛАСС УСТОЙЧИВОСТИ -1, ПРОХОДИМОСТЬ -СРЕДНЯЯ, ПРОСМАТРИВАЕМОСТЬ -ПЛОХАЯ

ПОДРОСТ: 10Е (35) 5,0 М, 3,0 ТЫС. ЛТ/ГА  
 РЕКРЕАЦИОННАЯ ХАРАКТЕРИСТИКА: ТИП ЛАНДШАФТА ОТКРЫТ-БЕЗ ДЕР., КЛАСС ЭСТЕТИЧ. ОЦЕНКИ -3, РЕКРЕАЦИОННАЯ ОЦЕНКА -СРЕДНЯЯ,  
 КЛАСС УСТОЙЧИВОСТИ -1, ПРОХОДИМОСТЬ -СРЕДНЯЯ, ПРОСМАТРИВАЕМОСТЬ -ПЛОХАЯ

Итого по кварталу	2340	2	1946	362	6	14	2	10
ПО СОСТАВЛЯЮЩИМ ПОРОДАМ								
С	1946							
Б	362							
П	6							
Л	14							
Б	2							
ОС	10							