

УТВЕРЖДАЮ:

Заместитель министра лесного хозяйства
Кировской области

В.Г. Глушков
« 15 » Июль 2024 г

Акт
лесопатологического обследования № 155

лесных насаждений Яранского лесничества Кировской области

Способ лесопатологического обследования:

1. Визуальный

2. Инструментальный

Место проведения

Участковое лесничество	Урочище (лесная дача)	Квартал	Выдел	Площадь выдела, га	Лесопа- тологи- ческий выдел	Площадь лесопа- тологи- ческого выдела, га
Салобелякское	—	43	3	7,6	1	7,6
Салобелякское	—	43	4	4,1	1	4,1
Салобелякское	—	43	6	6,6	1	6,6
Салобелякское	—	43	10	8,4	1	8,4
Салобелякское	—	43	18	16,0	1	16,0

Лесопатологическое обследование проведено на общей площади 42,7 га

Кадастровый номер участка:

_____ (для участков, предоставленных в постоянное (бессрочное) пользование, аренду)

Документ о праве пользования:

(тип документа о праве пользования, дата, номер, вид разрешенного использования лесов)

1. Визуальное (рекогносцировочное) лесопатологическое обследование
 Лесничество (лесопарк) Яранское Участковое лесничество Салобелякское
 Урочище (дача) — Квартал 43 Выдел 3 Лесопатологический выдел 1
 Наземное Дистанционное

1.1. На площади 7,6 га фактическая таксационная характеристика лесного насаждения не соответствует таксационному описанию. Причины несоответствия:

- 1) давность лесоустройства;
- 2) воздействие сильных ветров прошлых лет, повлекшее наклон, слом или вывал части деревьев;
- 3) уборка захламлённости, выполненная в 2008 г. на площади 1,8 га, выбранный запас 25 м³;
- 4) засуха прошлых лет, повлекшая ослабление и гибель части деревьев;
- 5) уборка захламлённости, выполненная в 2013 г. на площади 1,8 га, выбранный запас 45 м³

Ведомость насаждений с выявленными несоответствиями таксационным описаниям приведена в приложении 1 к Акту.

1.2. Лесные насаждения с нарушенной и утраченной устойчивостью выявлены на площади 7,6 га:

Участковое лесничество	Урочище (лесная дача)	Квартал	Выдел	Площадь насаждений, га		Причины ослабления, повреждения
				с нарушенной устойчивостью	с утраченной устойчивостью	
1	2	3	4	5	6	7
Салобелякское	—	43	3	7,6	0	Засуха прошлых лет

Состояние обследованных лесных насаждений приведено в приложениях 1.1-1.4 к Акту в зависимости от метода проведения ЛПО

1.3. В обследованных насаждениях прогнозируется:

Прогноз	Площадь, га
1	2
Ослабление лесных насаждений	
Усыхание лесных насаждений различной степени	
Развитие очагов вредных организмов	

1.4. Обнаружено загрязнение лесного участка отходами и выбросами:

бытовыми промышленными

Вид загрязнения	Размеры загрязнения			Объём, м ³	Площадь загрязнения, га
	длина, м	ширина, м	высота, м		
1	2	3	4	5	6

ЗАКЛЮЧЕНИЕ

Оценка текущего санитарного и лесопатологического состояния лесных насаждений, назначенные профилактические мероприятия по защите лесов, заключение о необходимости проведения инструментального ЛПО.

Проведено повторное обследование назначенной в 2013 г. и частично проведённой в 2013 г. уборки захламлённости.

По результатам визуального обследования санитарного и лесопатологического состояния установлено, что насаждение является ослабленным (СКС = 1,72).

Участковое лесничество	Урочище (лесная дача)	Квартал	Выдел	Площадь выдела, га	Лесопатологический выдел	Площадь лесопатологического выдела, га	Вид мероприятия	Площадь мероприятия, га
1	2	3	4	5	6	7	8	9
Салобелякское	—	43	3	7,6	1	7,6	—	—

Дата проведения ЛПО 10.10.2024

Дата составления документа 06.11.2024

Исполнитель работ по проведению лесопатологического обследования:

Лесничий Вишкильского участкового лесничества Котельничского лесничества КОГКУ «Кировлесцентр»

**ДОКУМЕНТ ПОДПИСАН
 ЭЛЕКТРОННОЙ ПОДПИСЬЮ**
 Сертификат: 4E 6C E0 D8 E1 7E 73 E7 95 C5 4B AC D2 97 47 29
 Владелец: Игитов Александр Михайлович, КИРОВСКОЕ ОБЛАСТНОЕ
 Действителен: с 29.02.2024 по 24.05.2025

Игитов Александр Михайлович

Тел.: +7 (953) 679-02-12

1. Визуальное (рекогносцировочное) лесопатологическое обследование
 Лесничество (лесопарк) Яранское Участковое лесничество Салобелякское
 Урочище (дача) — Квартал 43 Выдел 4 Лесопатологический выдел 1
 Наземное Дистанционное

1.1. На площади 4,1 га фактическая таксационная характеристика лесного насаждения не соответствует таксационному описанию. Причины несоответствия:

- 1) давность лесоустройства;
- 2) воздействие сильных ветров прошлых лет, повлекшее наклон, слом или вывал части деревьев;
- 3) засуха прошлых лет, повлекшая ослабление и гибель части деревьев
- 4) уборка захламлинности, выполненная в 2012 г. на площади 3,8 га, выбранный запас 30 м³;
- 5) уборка захламлинности, выполненная в 2013 г. на площади 4,1 га, выбранный запас 90 м³;
- 6) уборка захламлинности, выполненная в 2014 г. на площади 4,1 га, выбранный запас 150 м³;

Ведомость насаждений с выявленными несоответствиями таксационным описаниям приведена в приложении 1 к Акту.

1.2. Лесные насаждения с нарушенной и утраченной устойчивостью выявлены на площади 4,1 га:

Участковое лесничество	Урочище (лесная дача)	Квартал	Выдел	Площадь насаждений, га		Причины ослабления, повреждения
				с нарушенной устойчивостью	с утраченной устойчивостью	
1	2	3	4	5	6	7
Салобелякское	—	43	4	4,1	0	Засуха прошлых лет

Состояние обследованных лесных насаждений приведено в приложениях 1.1-1.4 к Акту в зависимости от метода проведения ЛПО

1.3. В обследованных насаждениях прогнозируется:

Прогноз	Площадь, га
1	2
Ослабление лесных насаждений	
Усыхание лесных насаждений различной степени	
Развитие очагов вредных организмов	

1.4. Обнаружено загрязнение лесного участка отходами и выбросами:

бытовыми промышленными

Вид загрязнения	Размеры загрязнения			Объём, м ³	Площадь загрязнения, га
	длина, м	ширина, м	высота, м		
1	2	3	4	5	6

ЗАКЛЮЧЕНИЕ

Оценка текущего санитарного и лесопатологического состояния лесных насаждений, назначенные профилактические мероприятия по защите лесов, заключение о необходимости проведения инструментального ЛПО.

Проведено повторное обследование назначенной в 2009 году уборки захламлинности.

По результатам визуального обследования санитарного и лесопатологического состояния установлено, что насаждение является ослабленным (СКС = 1,8).

Участковое лесничество	Урочище (лесная дача)	Квартал	Выдел	Площадь выдела, га	Лесопатологический выдел	Площадь лесопатологического выдела, га	Вид мероприятия	Площадь мероприятия, га
1	2	3	4	5	6	7	8	9
Салобелякское	—	43	4	4,1	1	4,1	—	—

Дата проведения ЛПО 28.10.2024

Дата составления документа 06.11.2024

Исполнитель работ по проведению лесопатологического обследования:

Лесничий Вишкильского участкового лесничества Котельничского лесничества КОГКУ «Кировлесцентр»

**ДОКУМЕНТ ПОДПИСАН
ЭЛЕКТРОННОЙ ПОДПИСЬЮ**

Сертификат: 4E 6C E0 D8 E1 7E 73 E7 95 C5 4B AC D2 97 47 29
 Владелец: Игитов Александр Михайлович, КИРОВСКОЕ ОБЛАСТНОЕ
 Действителен: с 29.02.2024 по 24.05.2025

Игитов Александр Михайлович

Тел.: +7 (953) 679-02-12

1. Визуальное (рекогносцировочное) лесопатологическое обследование
 Лесничество (лесопарк) Яранское Участковое лесничество Салобелякское
 Урочище (дача) — Квартал 43 Выдел 6 Лесопатологический выдел 1
 Наземное Дистанционное

1.1. На площади 6,6 га фактическая таксационная характеристика лесного насаждения не соответствует таксационному описанию. Причины несоответствия:

- 1) давность лесоустройства;
- 2) воздействие сильных ветров прошлых лет, повлекшее наклон, слом или вывал части деревьев;
- 3) уборка захламлённости, выполненная в 2008 г. на площади 1,4 га, выбранный запас 20 м³;
- 4) уборка захламлённости, выполненная в 2009 г. на площади 6,6 га, выбранный запас 54 м³;
- 5) засуха прошлых лет, повлекшая ослабление и гибель части деревьев;
- 6) уборка захламлённости, выполненная в 2013 г. на площади 3,8 га, выбранный запас 105 м³;
- 7) уборка захламлённости, выполненная в 2014 г. на площади 1,0 га, выбранный запас 15 м³;
- 8) уборка захламлённости, выполненная в 2015 г. на площади 1,8 га, выбранный запас 60 м³

Ведомость насаждений с выявленными несоответствиями таксационным описаниям приведена в приложении 1 к Акту.

1.2. Лесные насаждения с нарушенной и утраченной устойчивостью выявлены на площади 6,6 га:

Участковое лесничество	Урочище (лесная дача)	Квартал	Выдел	Площадь насаждений, га		Причины ослабления, повреждения
				с нарушенной устойчивостью	с утраченной устойчивостью	
1	2	3	4	5	6	7
Салобелякское	—	43	6	6,6	0	Засуха прошлых лет

Состояние обследованных лесных насаждений приведено в приложениях 1.1-1.4 к Акту в зависимости от метода проведения ЛПО

1.3. В обследованных насаждениях прогнозируется:

Прогноз	Площадь, га
1	2
Ослабление лесных насаждений	
Усыхание лесных насаждений различной степени	
Развитие очагов вредных организмов	

1.4. Обнаружено загрязнение лесного участка отходами и выбросами:

бытовыми промышленными

Вид загрязнения	Размеры загрязнения			Объём, м ³	Площадь загрязнения, га
	длина, м	ширина, м	высота, м		
1	2	3	4	5	6

ЗАКЛЮЧЕНИЕ

Оценка текущего санитарного и лесопатологического состояния лесных насаждений, назначенные профилактические мероприятия по защите лесов, заключение о необходимости проведения инструментального ЛПО.

По результатам визуального обследования санитарного и лесопатологического состояния установлено, что насаждение является ослабленным (СКС = 1,78).

Участковое лесничество	Урочище (лесная дача)	Квартал	Выдел	Площадь выдела, га	Лесопатологический выдел	Площадь лесопатологического выдела, га	Вид мероприятия	Площадь мероприятия, га
1	2	3	4	5	6	7	8	9
Салобелякское	—	43	6	6,6	1	6,6	—	—

Дата проведения ЛПО 10.10.2024

Дата составления документа 06.11.2024

Исполнитель работ по проведению лесопатологического обследования:

Лесничий Вишкильского участкового лесничества Котельничского лесничества КОГКУ «Кировлесцентр»

**ДОКУМЕНТ ПОДПИСАН
 ЭЛЕКТРОННОЙ ПОДПИСЬЮ**
 Сертификат: 4E 6C E0 D8 E1 7E 73 E7 95 C5 4B AC D2 97 47 29
 Владелец: Игитов Александр Михайлович, КИРОВСКОЕ ОБЛАСТНОЕ
 Действителен: с 29.02.2024 по 24.05.2025

Игитов Александр Михайлович

Тел.: +7 (953) 679-02-12

1. Визуальное (рекогносцировочное) лесопатологическое обследование
 Лесничество (лесопарк) Яранское Участковое лесничество Салобелякское
 Урочище (дача) — Квартал 43 Выдел 10 Лесопатологический выдел 1
 Наземное Дистанционное

1.1. На площади 8,4 га фактическая таксационная характеристика лесного насаждения не соответствует таксационному описанию. Причины несоответствия:

- 1) давность лесоустройства;
- 2) воздействие сильных ветров прошлых лет, повлекшее наклон, слом или вывал части деревьев;
- 3) уборка захламлённости, выполненная в 2009 г. на площади 2,0 га, выбранный запас 16 м³;
- 4) засуха прошлых лет, повлекшая ослабление и гибель части деревьев;
- 5) уборка захламлённости, выполненная в 2012 г. на площади 6,7 га, выбранный запас 60 м³;
- 6) уборка захламлённости, выполненная в 2013 г. на площади 3,5 га, выбранный запас 75 м³;
- 7) уборка захламлённости, выполненная в 2014 г. на площади 6,9 га, выбранный запас 90 м³;
- 8) уборка захламлённости, выполненная в 2015 г. на площади 1,5 га, выбранный запас 30 м³

Ведомость насаждений с выявленными несоответствиями таксационным описаниям приведена в приложении 1 к Акту.

1.2. Лесные насаждения с нарушенной и утраченной устойчивостью выявлены на площади 8,4 га:

Участковое лесничество	Урочище (лесная дача)	Квартал	Выдел	Площадь насаждений, га		Причины ослабления, повреждения
				с нарушенной устойчивостью	с утраченной устойчивостью	
1	2	3	4	5	6	7
Салобелякское	—	43	10	8,4	0	Засуха прошлых лет

Состояние обследованных лесных насаждений приведено в приложениях 1.1-1.4 к Акту в зависимости от метода проведения ЛПО

1.3. В обследованных насаждениях прогнозируется:

Прогноз	Площадь, га
1	2
Ослабление лесных насаждений	
Усыхание лесных насаждений различной степени	
Развитие очагов вредных организмов	

1.4. Обнаружено загрязнение лесного участка отходами и выбросами:

бытовыми промышленными

Вид загрязнения	Размеры загрязнения			Объём, м ³	Площадь загрязнения, га
	длина, м	ширина, м	высота, м		
1	2	3	4	5	6

ЗАКЛЮЧЕНИЕ

Оценка текущего санитарного и лесопатологического состояния лесных насаждений, назначенные профилактические мероприятия по защите лесов, заключение о необходимости проведения инструментального ЛПО.

Проведено повторное обследование назначенной в 2013 году и проведённой в 2013-2015 гг. уборки захламлённости.

По результатам визуального обследования санитарного и лесопатологического состояния установлено, что насаждение является ослабленным (СКС = 1,8).

Участковое лесничество	Урочище (лесная дача)	Квартал	Выдел	Площадь выдела, га	Лесопатологический выдел	Площадь лесопат. выдела, га	Вид мероприятия	Площадь мероприятия, га
1	2	3	4	5	6	7	8	9
Салобелякское	—	43	10	8,4	1	8,4	—	—

Дата проведения ЛПО 10.10.2024

Дата составления документа 06.11.2024

Исполнитель работ по проведению лесопатологического обследования:

Лесничий Вишкильского участкового лесничества Котельничского лесничества КОГКУ «Кировлесцентр»

**ДОКУМЕНТ ПОДПИСАН
 ЭЛЕКТРОННОЙ ПОДПИСЬЮ**
 Сертификат: 4E 6C E0 D8 E1 7E 73 E7 95 C5 4B AC D2 97 47 29
 Владелец: Игитов Александр Михайлович, КИРОВСКОЕ ОБЛАСТНОЕ
 Действителен: с 29.02.2024 по 24.05.2025

Игитов Александр Михайлович

Тел.: +7 (953) 679-02-12

1. Визуальное (рекогносцировочное) лесопатологическое обследование

Лесничество (лесопарк) Яранское Участковое лесничество Салобелякское
 Урочище (дача) — Квартал 43 Выдел 18 Лесопатологический выдел 1
 Наземное Дистанционное

1.1. На площади 16,0 га фактическая таксационная характеристика лесного насаждения не соответствует таксационному описанию. Причины несоответствия:

- 1) давность лесоустройства;
- 2) воздействие сильных ветров прошлых лет, повлекшее наклон, слом или вывал части деревьев;
- 3) уборка захламлиенности, выполненная в 2009 г. на площади 7,6 га, выбранный запас 61 м³;
- 4) засуха прошлых лет, повлекшая ослабление и гибель части деревьев;
- 5) уборка захламлиенности, выполненная в 2011 г. на площади 16,0 га, выбранный запас 226 м³;
- 6) уборка захламлиенности, выполненная в 2012 г. на площади 8,1 га, выбранный запас 60 м³;
- 7) уборка захламлиенности, выполненная в 2014 г. на площади 9,1 га, выбранный запас 120 м³;
- 8) уборка захламлиенности, выполненная в 2015 г. на площади 6,9 га, выбранный запас 220 м³

Ведомость насаждений с выявленными несоответствиями таксационным описаниям приведена в приложении 1 к Акту.

1.2. Лесные насаждения с нарушенной и утраченной устойчивостью выявлены на площади 16,0 га:

Участковое лесничество	Урочище (лесная дача)	Квартал	Выдел	Площадь насаждений, га		Причины ослабления, повреждения
				с нарушенной устойчивостью	с утраченной устойчивостью	
1	2	3	4	5	6	7
Салобелякское	—	43	18	16,0	0	Засуха прошлых лет

Состояние обследованных лесных насаждений приведено в приложениях 1.1-1.4 к Акту в зависимости от метода проведения ЛПО

1.3. В обследованных насаждениях прогнозируется:

Прогноз	Площадь, га
1	2
Ослабление лесных насаждений	
Усыхание лесных насаждений различной степени	
Развитие очагов вредных организмов	

1.4. Обнаружено загрязнение лесного участка отходами и выбросами:

бытовыми промышленными

Вид загрязнения	Размеры загрязнения			Объем, м ³	Площадь загрязнения, га
	длина, м	ширина, м	высота, м		
1	2	3	4	5	6

ЗАКЛЮЧЕНИЕ

Оценка текущего санитарного и лесопатологического состояния лесных насаждений, назначенные профилактические мероприятия по защите лесов, заключение о необходимости проведения инструментального ЛПО.

По результатам визуального обследования санитарного и лесопатологического состояния установлено, что насаждение является ослабленным (СКС = 1,72).

Участковое лесничество	Урочище (лесная дача)	Квартал	Выдел	Площадь выдела, га	Лесопатологический выдел	Площадь лесопатологического выдела, га	Вид мероприятия	Площадь мероприятия, га
1	2	3	4	5	6	7	8	9
Салобелякское	—	43	18	16,0	1	16,0	—	—

Дата проведения ЛПО 10.10.2024

Дата составления документа 06.11.2024

Исполнитель работ по проведению лесопатологического обследования:

Лесничий Вишкильского участкового лесничества Котельничского лесничества КОГКУ «Кировлесцентр»

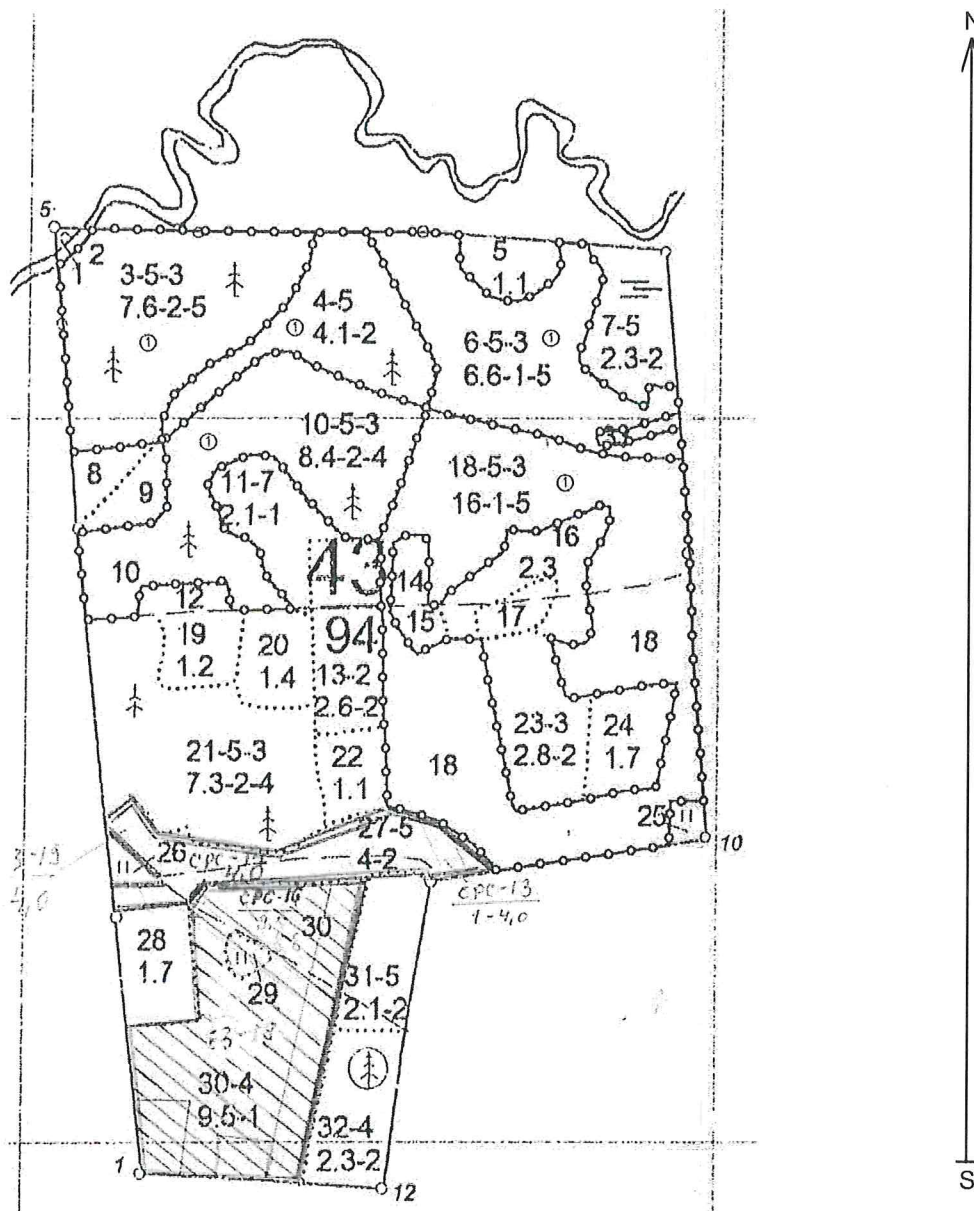


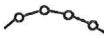

Игитов Александр Михайлович

Тел.: +7 (953) 679-02-12

АБРИС
участка леса
в Яранском лесничестве, Салобелякском участковом лесничестве
квартале 43, выделах 3; 4; 6; 10; 18

Масштаб 1 : 10 000



Условные обозначения:  - границы лесопатологических выделов
 - номера лесопатологических выделов

Исполнитель работ по проведению лесопатологического обследования:

ФИО: Игитов А.М.

**ДОКУМЕНТ ПОДПИСАН
ЭЛЕКТРОННОЙ ПОДПИСЬЮ**
 Сертификат: 4E 6C E0 D8 E1 7E 73 E7 95 C5 4B AC D2 97 47 29
 Владелец: Игитов Александр Михайлович, КИРОВСКОЕ ОБЛАСТНОЕ
 Действителен: с 29.02.2024 по 24.05.2025

06.11.2024

Фототаблица

участка леса без назначения санитарно-оздоровительных мероприятий
в Яранском лесничестве



Салобелякское участковое лесничество
Квартал 43, выдел 3
Широта: 57.105307, долгота: 48.078723
Время: 10.10.2024 11:42:57

Исполнитель работ по проведению лесопатологического обследования:

Игитов А.М.

**ДОКУМЕНТ ПОДПИСАН
ЭЛЕКТРОННОЙ ПОДПИСЬЮ**
Сертификат: 4E 6C E0 D8 E1 7E 73 E7 95 C5 4B AC D2 97 47 29
Владелец: Игитов Александр Михайлович, КИРОВСКОЕ ОБЛАСТНОЕ
Действителен: с 29.02.2024 по 24.05.2025

06.11.2024

Фототаблица

участка леса без назначения санитарно-оздоровительных мероприятий
в Яранском лесничестве



Салобелякское участковое лесничество
Квартал 43, выдел 3
Широта: 57.104490, долгота: 48.077823
Время: 10.10.2024 13:24:28

Исполнитель работ по проведению лесопатологического обследования:

Игитов А.М.

**ДОКУМЕНТ ПОДПИСАН
ЭЛЕКТРОННОЙ ПОДПИСЬЮ**
Сертификат: 4E 6C E0 D8 E1 7E 73 E7 95 C5 4B AC D2 97 47 29
Владелец: Игитов Александр Михайлович, КИРОВСКОЕ ОБЛАСТНОЕ
Действителен: с 29.02.2024 по 24.05.2025

06.11.2024

Фототаблица

участка леса без назначения санитарно-оздоровительных мероприятий
в Яранском лесничестве



Исполнитель работ по проведению лесопатологического обследования:

Игитов А.М.

**ДОКУМЕНТ ПОДПИСАН
ЭЛЕКТРОННОЙ ПОДПИСЬЮ**
Сертификат: 4E 6C E0 D8 E1 7E 73 E7 95 C5 4B AC D2 97 47 29
Владелец: Игитов Александр Михайлович, КИРОВСКОЕ ОБЛАСТНОЕ
Действителен: с 29.02.2024 по 24.05.2025

06.11.2024

Фототаблица

участка леса без назначения санитарно-оздоровительных мероприятий
в Яранском лесничестве



Салобелякское участковое лесничество
Квартал 43, выдел 4
Широта: 57.105427, долгота: 48.085578
Время: 10.10.2024 11:53:19

Исполнитель работ по проведению лесопатологического обследования:

Игитов А.М.

**ДОКУМЕНТ ПОДПИСАН
ЭЛЕКТРОННОЙ ПОДПИСЬЮ**
Сертификат: 4E 6C E0 D8 E1 7E 73 E7 95 C5 4B AC D2 97 47 29
Владелец: Игитов Александр Михайлович, КИРОВСКОЕ ОБЛАСТНОЕ
Действителен: с 29.02.2024 по 24.05.2025

06.11.2024

Фототаблица

участка леса без назначения санитарно-оздоровительных мероприятий
в Яранском лесничестве



Салобелякское участковое лесничество
Квартал 43, выдел 6
Широта: 57.105601, долгота: 48.086563
Время: 10.10.2024 11:55:11

Исполнитель работ по проведению лесопатологического обследования:

Игитов А.М.

**ДОКУМЕНТ ПОДПИСАН
ЭЛЕКТРОННОЙ ПОДПИСЬЮ**
Сертификат: 4E 6C E0 D8 E1 7E 73 E7 95 C5 4B AC D2 97 47 29
Владелец: Игитов Александр Михайлович, КИРОВСКОЕ ОБЛАСТНОЕ
Действителен: с 29.02.2024 по 24.05.2025

06.11.2024

Фототаблица

участка леса без назначения санитарно-оздоровительных мероприятий
в Яранском лесничестве



Салобелякское участковое лесничество
Квартал 43, выдел 6
Широта: 57.105293, долгота: 48.088132
Время: 10.10.2024 11:57:16

Исполнитель работ по проведению лесопатологического обследования:

Игитов А.М.

**ДОКУМЕНТ ПОДПИСАН
ЭЛЕКТРОННОЙ ПОДПИСЬЮ**
Сертификат: 4E 6C E0 D8 E1 7E 73 E7 95 C5 4B AC D2 97 47 29
Владелец: Игитов Александр Михайлович, КИРОВСКОЕ ОБЛАСТНОЕ
Действителен: с 29.02.2024 по 24.05.2025

06.11.2024

Фототаблица

участка леса без назначения санитарно-оздоровительных мероприятий
в Яранском лесничестве



Салобелякское участковое лесничество
Квартал 43, выдел 10
Широта: 57.103210, долгота: 48.084524
Время: 10.10.2024 12:53:44

Исполнитель работ по проведению лесопатологического обследования:

Игитов А.М.

**ДОКУМЕНТ ПОДПИСАН
ЭЛЕКТРОННОЙ ПОДПИСЬЮ**
Сертификат: 4E 6C E0 D8 E1 7E 73 E7 95 C5 4B AC D2 97 47 29
Владелец: Игитов Александр Михайлович, КИРОВСКОЕ ОБЛАСТНОЕ
Действителен: с 29.02.2024 по 24.05.2025

06.11.2024

Фототаблица

участка леса без назначения санитарно-оздоровительных мероприятий
в Яранском лесничестве



Салобелякское участковое лесничество
Квартал 43, выдел 10
Широта: 57.102478, долгота: 48.081414
Время: 10.10.2024 13:04:49

Исполнитель работ по проведению лесопатологического обследования:

Игитов А.М.

**ДОКУМЕНТ ПОДПИСАН
ЭЛЕКТРОННОЙ ПОДПИСЬЮ**
Сертификат: 4E 6C E0 D8 E1 7E 73 E7 95 C5 4B AC D2 97 47 29
Владелец: Игитов Александр Михайлович, КИРОВСКОЕ ОБЛАСТНОЕ
Действителен: с 29.02.2024 по 24.05.2025

06.11.2024

Фототаблица

участка леса без назначения санитарно-оздоровительных мероприятий
в Яранском лесничестве



Салобелякское участковое лесничество
Квартал 43, выдел 18
Широта: 57.102364, долгота: 48.091348
Время: 10.10.2024 12:18:40

Исполнитель работ по проведению лесопатологического обследования:

Игитов А.М.

**ДОКУМЕНТ ПОДПИСАН
ЭЛЕКТРОННОЙ ПОДПИСЬЮ**
Сертификат: 4E 6C E0 D8 E1 7E 73 E7 95 C5 4B AC D2 97 47 29
Владелец: Игитов Александр Михайлович, КИРОВСКОЕ ОБЛАСТНОЕ
Действителен: с 29.02.2024 по 24.05.2025

06.11.2024

Фототаблица

участка леса без назначения санитарно-оздоровительных мероприятий
в Яранском лесничестве



Салобелякское участковое лесничество
Квартал 43, выдел 18
Широта: 57.099252, долгота: 48.091440
Время: 10.10.2024 12:32:16

Исполнитель работ по проведению лесопатологического обследования:

Игитов А.М.

**ДОКУМЕНТ ПОДПИСАН
ЭЛЕКТРОННОЙ ПОДПИСЬЮ**
Сертификат: 4E 6C E0 D8 E1 7E 73 E7 95 C5 4B AC D2 97 47 29
Владелец: Игитов Александр Михайлович, КИРОВСКОЕ ОБЛАСТНОЕ
Действителен: с 29.02.2024 по 24.05.2025

06.11.2024

ЛЕСНИЧЕСТВО САМОБЕЯНОЕ КATEGОРИЯ ЗАЩИТНОСТИ ЭКСПЛУАТАЦИОННОЕ ЛЕСА 2 ГРУППА КВАРТАЛ 43

Н	ПОС	ПОДРОСТ	ПОЯВЛЕНИЕ	ЭЛЕМЕНТ	ДИ	КМ	Г	ВО	ТИП	ПОЛН	ЗАПАС	ОБОРОТ	КЛ	ЗАПАС	НА	ВЫДЕ	ДЕС	МЗ					
В	А	Д	В	А	В	А	В	А	В	А	В	А	В	А	В	А	В	А	В				
1	2	3	4	5	6	7	8	9	10	11	12	13	14	15	16	17	18	19	20	21	22	23	24

9	6	4E111520C	1	16	E	45	14	16	3	2	2	K	7	16	13	5	3	ПРОХОДНАЯ РУБ	40%
---	---	-----------	---	----	---	----	----	----	---	---	---	---	---	----	----	---	---	---------------	-----

10	8,4	3E211520C2E	1	25	E	100	26	32	5	4	2	K	16	26	218	65	3	17
----	-----	-------------	---	----	---	-----	----	----	---	---	---	---	----	----	-----	----	---	----

11	2,1	40C255E1P	1	24	OC	65	25	32	7	4	1	K	7	26	55	22	4	2
----	-----	-----------	---	----	----	----	----	----	---	---	---	---	---	----	----	----	---	---

12	15	15C2510C11B	1	15	E	48	15	16	3	2	2	K	8	20	10	4	3	ПРОХОДНАЯ РУБ	35%
----	----	-------------	---	----	---	----	----	----	---	---	---	---	---	----	----	---	---	---------------	-----

13	2,6	4E112510C21B	1	12	E	50	10	16	2	1	2	K	7	11	29	11	3	ПРОРЕЖИВАНИЕ	40%
----	-----	--------------	---	----	---	----	----	----	---	---	---	---	---	----	----	----	---	--------------	-----



Копия верна

