

УТВЕРЖДАЮ:

Заместитель министра лесного хозяйства
Кировской области

 В.Г. Глушков
« 23 » 11 2023 г

Акт
лесопатологического обследования № 95

лесных насаждений Шабалинского лесничества Кировской области

Способ лесопатологического обследования:

1. Визуальный

2. Инструментальный

Место проведения

Участковое лесничество	Урочище (лесная дача)	Квартал	Выдел	Площадь выдела, га	Лесопа- тологический выдел	Площадь лесопа- толого- гического выдела, га
Ленинское	—	13	29	15,0	1	1,8
Ленинское	—	13	29	15,0	2	0,5
Ленинское	—	13	29	15,0	3	1,8
Ленинское	—	13	29	15,0	4	2,0
Ленинское	—	13	29	15,0	5	3,3
Ленинское	—	13	29	15,0	6	2,2

Лесопатологическое обследование проведено на общей площади 11,6 га

Кадастровый номер участка:

_____ (для участков, предоставленных в постоянное (бессрочное) пользование, аренду)

Документ о праве пользования:

(тип документа о праве пользования, дата, номер, вид разрешенного использования лесов)

1. Визуальное (рекогносцировочное) лесопатологическое обследование
Лесничество (лесопарк) Шабалинское Участковое лесничество Ленинское
Урочище (дача) — Квартал 13 Выдел 29 Лесопатологический выдел 1

Наземное

Дистанционное

1.1. На площади 1,8 га фактическая таксационная характеристика лесного насаждения не соответствует таксационному описанию. Причины несоответствия:
давность лесоустройства, ошибка лесоустройства

Ведомость насаждений с выявленными несоответствиями таксационным описаниям приведена в приложении 1 к Акту.

1.2. Лесные насаждения с нарушенной и утраченной устойчивостью выявлены на площади 0,0 га:

Участковое лесничество	Урочище (лесная дача)	Квартал	Выдел	Площадь насаждений, га		Причины ослабления, повреждения
				с нарушенной устойчивостью	с утраченной устойчивостью	
1	2	3	4	5	6	7

Состояние обследованных лесных насаждений приведено в приложениях 1.1-1.4 к Акту в зависимости от метода проведения ЛПО

1.3. В обследованных насаждениях прогнозируется:

Прогноз	Площадь, га
1	2
Ослабление лесных насаждений	
Усыхание лесных насаждений различной степени	
Развитие очагов вредных организмов	

1.4. Обнаружено загрязнение лесного участка отходами и выбросами:

бытовыми

промышленными

Вид загрязнения	Размеры загрязнения			Объём, м ³	Площадь загрязнения, га
	длина, м	ширина, м	высота, м		
1	2	3		5	6

ЗАКЛЮЧЕНИЕ

Оценка текущего санитарного и лесопатологического состояния лесных насаждений, назначенные профилактические мероприятия по защите лесов, заключение о необходимости проведения инструментального ЛПО.

Проведено повторное обследование назначенной в 2012 году выборочной санитарной рубки.

По результатам визуального обследования санитарного и лесопатологического состояния установлено, что насаждение не имеет признаков ослабления (СКС = 1,48).

Назначения профилактических мероприятий по защите лесов не требуется.

Участковое лесничество	Урочище (лесная дача)	Квартал	Выдел	Площадь выдела, га	Лесопатологический выдел	Площадь лесопатологического выдела, га	Вид мероприятия	Площадь мероприятия, га
1	2	3	4	5	6	7	8	9
Ленинское	—	13	29	15,0	1	1,8	—	—

Дата проведения ЛПО 12.09.2023

Дата составления документа 16.11.2023

Исполнитель работ по проведению лесопатологического обследования:

Лесничий Вишкильского участкового лесничества Котельничского лесничества КОГКУ «Кировлесцентр»

<p>ДОКУМЕНТ ПОДПИСАН ЭЛЕКТРОННОЙ ПОДПИСЬЮ</p> <p>Сертификат: 42 1E 21 37 B3 D1 2A 3B E4 FD E0 B6 C8 B1 0A 1F Владелец: Игитов Александр Михайлович, КИРОВСКОЕ ОБЛАСТНОЕ Действителен: с 20.12.2022 по 14.03.2024</p>

Игитов Александр Михайлович

Тел.: +7 (953) 679-02-12

1. Визуальное (рекогносцировочное) лесопатологическое обследование
Лесничество (лесопарк) Шабалинское Участковое лесничество Ленинское
Урочище (дача) — Квартал 13 Выдел 29 Лесопатологический выдел 2

Наземное Дистанционное

1.1. На площади 0,5 га фактическая таксационная характеристика лесного насаждения не соответствует таксационному описанию. Причины несоответствия: давность лесоустройства, ветровал прошлых лет

Ведомость насаждений с выявленными несоответствиями таксационным описаниям приведена в приложении 1 к Акту.

1.2. Лесные насаждения с нарушенной и утраченной устойчивостью выявлены на площади 0,5 га:

Участковое лесничество	Урочище (лесная дача)	Квартал	Выдел	Площадь насаждений, га		Причины ослабления, повреждения
				с нарушенной устойчивостью	с утраченной устойчивостью	
1	2	3	4	5	6	7
Ленинское	—	13	29	0,5	0	Ветровал

Состояние обследованных лесных насаждений приведено в приложениях 1.1-1.4 к Акту в зависимости от метода проведения ЛПО

1.3. В обследованных насаждениях прогнозируется:

Прогноз	Площадь, га
1	2
Ослабление лесных насаждений	
Усыхание лесных насаждений различной степени	
Развитие очагов вредных организмов	

1.4. Обнаружено загрязнение лесного участка отходами и выбросами:

бытовыми промышленными

Вид загрязнения	Размеры загрязнения			Объём, м ³	Площадь загрязнения, га
	длина, м	ширина, м	высота, м		
1	2	3	4	5	6

ЗАКЛЮЧЕНИЕ

Оценка текущего санитарного и лесопатологического состояния лесных насаждений, назначенные профилактические мероприятия по защите лесов, заключение о необходимости проведения инструментального ЛПО.

Проведено повторное обследование назначенной в 2012 году выборочной санитарной рубки. Установлено, что после назначения ВСП насаждение подверглось воздействию ураганных ветров.

По результатам визуального обследования санитарного и лесопатологического состояния установлено, что насаждение является ослабленным (СКС = 2,14).

Участковое лесничество	Урочище (лесная дача)	Квартал	Выдел	Площадь выдела, га	Лесопатологический выдел	Площадь лесопатологического выдела, га	Вид мероприятия	Площадь мероприятия, га
1	2	3	4	5	6	7	8	9
Ленинское	—	13	29	15	2	0,5	—	—

Дата проведения ЛПО 12.09.2023

Дата составления документа 16.11.2023

Исполнитель работ по проведению лесопатологического обследования:

Лесничий Вишкильского участкового лесничества Котельничского лесничества КОГКУ «Кировлесцентр»



Игитов Александр Михайлович

Тел.: +7 (953) 679-02-12

1. Визуальное (рекогносцировочное) лесопатологическое обследование
Лесничество (лесопарк) Шабалинское Участковое лесничество Ленинское
Урочище (дача) — Квартал 13 Выдел 29 Лесопатологический выдел 3

Наземное



Дистанционное



1.1. На площади 1,8 га фактическая таксационная характеристика лесного насаждения не соответствует таксационному описанию. Причины несоответствия:
давность лесоустройства, ошибка лесоустройства

Ведомость насаждений с выявленными несоответствиями таксационным описаниям приведена в приложении 1 к Акту.

1.2. Лесные насаждения с нарушенной и утраченной устойчивостью выявлены на площади 0,0 га:

Участковое лесничество	Урочище (лесная дача)	Квартал	Выдел	Площадь насаждений, га		Причины ослабления, повреждения
				с нарушенной устойчивостью	с утраченной устойчивостью	
1	2	3	4	5	6	7

Состояние обследованных лесных насаждений приведено в приложениях 1.1-1.4 к Акту в зависимости от метода проведения ЛПО

1.3. В обследованных насаждениях прогнозируется:

Прогноз	Площадь, га
1	2
Ослабление лесных насаждений	
Усыхание лесных насаждений различной степени	
Развитие очагов вредных организмов	

1.4. Обнаружено загрязнение лесного участка отходами и выбросами:

бытовыми



промышленными



Вид загрязнения	Размеры загрязнения			Объём, м ³	Площадь загрязнения, га
	длина, м	ширина, м	высота, м		
1	2	3	4	5	6

ЗАКЛЮЧЕНИЕ

Оценка текущего санитарного и лесопатологического состояния лесных насаждений, назначенные профилактические мероприятия по защите лесов, заключение о необходимости проведения инструментального ЛПО.

Проведено повторное обследование назначенной в 2012 году выборочной санитарной рубки.

По результатам визуального обследования санитарного и лесопатологического состояния установлено, что насаждение не имеет признаков ослабления (СКС = 1,41).

Назначения профилактических мероприятий по защите лесов не требуется.

Участковое лесничество	Урочище (лесная дача)	Квартал	Выдел	Площадь выдела, га	Лесопатологический выдел	Площадь лесопатологического выдела, га	Вид мероприятия	Площадь мероприятия, га
1	2	3	4	5	6	7	8	9
Ленинское	—	13	29	15	3	1,8	—	—

Дата проведения ЛПО 12.09.2023

Дата составления документа 16.11.2023

Исполнитель работ по проведению лесопатологического обследования:

Лесничий Вишкильского участкового лесничества Котельничского лесничества КОГКУ «Кировлесцентр»



Игитов Александр Михайлович

Тел.: +7 (953) 679-02-12

1. Визуальное (рекогносцировочное) лесопатологическое обследование
Лесничество (лесопарк) Шабалинское Участковое лесничество Ленинское
Урочище (дача) — Квартал 13 Выдел 29 Лесопатологический выдел 4

Наземное Дистанционное

1.1. На площади 2,0 га фактическая таксационная характеристика лесного насаждения не соответствует таксационному описанию. Причины несоответствия:
выборочная санитарная рубка в 2012 году, последующий ветровал

Ведомость насаждений с выявленными несоответствиями таксационным описаниям приведена в приложении 1 к Акту.

1.2. Лесные насаждения с нарушенной и утраченной устойчивостью выявлены на площади 2,0 га:

Участковое лесничество	Урочище (лесная дача)	Квартал	Выдел	Площадь насаждений, га		Причины ослабления, повреждения
				с нарушенной устойчивостью	с утраченной устойчивостью	
1	2	3	4	5	6	7
Ленинское	—	13	29	2,0	0	Ветровал

Состояние обследованных лесных насаждений приведено в приложениях 1.1-1.4 к Акту в зависимости от метода проведения ЛПО

1.3. В обследованных насаждениях прогнозируется:

Прогноз	Площадь, га
1	2
Ослабление лесных насаждений	
Усыхание лесных насаждений различной степени	
Развитие очагов вредных организмов	

1.4. Обнаружено загрязнение лесного участка отходами и выбросами:

бытовыми промышленными

Вид загрязнения	Размеры загрязнения			Объём, м ³	Площадь загрязнения, га
	длина, м	ширина, м	высота, м		
1	2	3	4	5	6

ЗАКЛЮЧЕНИЕ

Оценка текущего санитарного и лесопатологического состояния лесных насаждений, назначенные профилактические мероприятия по защите лесов, заключение о необходимости проведения инструментального ЛПО.

Проведено повторное обследование назначенной и частично выполненной в 2012 году выборочной санитарной рубки. Установлено, что после проведения ВСР насаждение подверглось воздействию ураганных ветров.

По результатам визуального обследования санитарного и лесопатологического состояния установлено, что насаждение является ослабленным (СКС = 1,88).

Участковое лесничество	Урочище (лесная дача)	Квартал	Выдел	Площадь выдела, га	Лесопатологический выдел	Площадь лесопатологического выдела, га	Вид мероприятия	Площадь мероприятия, га
1	2	3	4	5	6	7	8	9
Ленинское	—	13	29	15	4	2,0	—	—

Дата проведения ЛПО 12.09.2023

Дата составления документа 16.11.2023

Исполнитель работ по проведению лесопатологического обследования:

Лесничий Вишкильского участкового лесничества Котельничского лесничества КОГКУ «Кировлесцентр»

**ДОКУМЕНТ ПОДПИСАН
ЭЛЕКТРОННОЙ ПОДПИСЬЮ**
Сертификат: 42 1E 21 37 B3 D1 2A 3B E4 FD E0 B6 C6 B1 0A 1F
Владелец: Игитов Александр Михайлович, КИРОВСКОЕ ОБЛАСТНОЕ
Действителен: с 20.12.2022 по 14.03.2024

Игитов Александр Михайлович

Тел.: +7 (953) 679-02-12

1. Визуальное (рекогносцировочное) лесопатологическое обследование
Лесничество (лесопарк) Шабалинское Участковое лесничество Ленинское
Урочище (дача) — Квартал 13 Выдел 29 Лесопатологический выдел 5

Наземное Дистанционное

1.1. На площади 3,3 га фактическая таксационная характеристика лесного насаждения не соответствует таксационному описанию. Причины несоответствия: давность лесоустройства, ветровал прошлых лет

Ведомость насаждений с выявленными несоответствиями таксационным описаниям приведена в приложении 1 к Акту.

1.2. Лесные насаждения с нарушенной и утраченной устойчивостью выявлены на площади 0,0 га:

Участковое лесничество	Урочище (лесная дача)	Квартал	Выдел	Площадь насаждений, га		Причины ослабления, повреждения
				с нарушенной устойчивостью	с утраченной устойчивостью	
1	2	3	4	5	6	7

Состояние обследованных лесных насаждений приведено в приложениях 1.1-1.4 к Акту в зависимости от метода проведения ЛПО

1.3. В обследованных насаждениях прогнозируется:

Прогноз	Площадь, га
1	2
Ослабление лесных насаждений	
Усыхание лесных насаждений различной степени	
Развитие очагов вредных организмов	

1.4. Обнаружено загрязнение лесного участка отходами и выбросами:

бытовыми промышленными

Вид загрязнения	Размеры загрязнения			Объем, м ³	Площадь загрязнения, га
	длина, м	ширина, м	высота, м		
1	2	3	4	5	6

ЗАКЛЮЧЕНИЕ

Оценка текущего санитарного и лесопатологического состояния лесных насаждений, назначенные профилактические мероприятия по защите лесов, заключение о необходимости проведения инструментального ЛПО.

Проведено повторное обследование назначенной в 2012 году выборочной санитарной рубки. Установлено, что после назначения ВСР насаждение подверглось воздействию ураганных ветров.

По результатам визуального обследования санитарного и лесопатологического состояния установлено, что насаждение не имеет признаков ослабления (СКС = 1,50).

Старый ветровал и бурелом разложились до состояния неликвидной древесины и технически непригодны для переработки. На площади данного участка сформировался молодняк из подроста и самосева.

Участковое лесничество	Урочище (лесная дача)	Квартал	Выдел	Площадь выдела, га	Лесопатологический выдел	Площадь лесопатологического выдела, га	Вид мероприятия	Площадь мероприятия, га
1	2	3	4	5	6	7	8	9
Ленинское	—	13	29	15	5	3,3	—	—

Дата проведения ЛПО 12.09.2023

Дата составления документа 16.11.2023

Исполнитель работ по проведению лесопатологического обследования:

Лесничий Вишкильского участкового лесничества Котельничского лесничества КОГКУ «Кировлесцентр»

**ДОКУМЕНТ ПОДПИСАН
ЭЛЕКТРОННОЙ ПОДПИСЬЮ**

Сертификат: 42 1E 21 37 B3 D1 2A 3B E4 FD E0 B6 C6 B1 0A 1F
Владелец: Игитов Александр Михайлович, КИРОВСКОЕ ОБЛАСТНОЕ
Действителен: с 20.12.2022 по 14.03.2024

Игитов Александр Михайлович

Тел.: +7 (953) 679-02-12

1. Визуальное (рекогносцировочное) лесопатологическое обследование
Лесничество (лесопарк) Шабалинское Участковое лесничество Ленинское
Урочище (дача) — Квартал 13 Выдел 29 Лесопатологический выдел 6

Наземное Дистанционное

1.1. На площади 2,2 га фактическая таксационная характеристика лесного насаждения не соответствует таксационному описанию. Причины несоответствия: давность лесоустройства, ошибка лесоустройства

Ведомость насаждений с выявленными несоответствиями таксационным описаниям приведена в приложении 1 к Акту.

1.2. Лесные насаждения с нарушенной и утраченной устойчивостью выявлены на площади 2,2 га:

Участковое лесничество	Урочище (лесная дача)	Квартал	Выдел	Площадь насаждений, га		Причины ослабления, повреждения
				с нарушенной устойчивостью	с утраченной устойчивостью	
1	2	3	4	5	6	7
Ленинское	—	13	29	2,2	0	Рак-серянка

Состояние обследованных лесных насаждений приведено в приложениях 1.1-1.4 к Акту в зависимости от метода проведения ЛПО

1.3. В обследованных насаждениях прогнозируется:

Прогноз	Площадь, га
1	2
Ослабление лесных насаждений	
Усыхание лесных насаждений различной степени	
Развитие очагов вредных организмов	

1.4. Обнаружено загрязнение лесного участка отходами и выбросами:

бытовыми промышленными

Вид загрязнения	Размеры загрязнения			Объем, м ³	Площадь загрязнения, га
	длина, м	ширина, м	высота, м		
1	2	3	4	5	6

ЗАКЛЮЧЕНИЕ

Оценка текущего санитарного и лесопатологического состояния лесных насаждений, назначенные профилактические мероприятия по защите лесов, заключение о необходимости проведения инструментального ЛПО.

Проведено повторное обследование назначенной в 2012 году выборочной санитарной рубки.

По результатам визуального обследования санитарного и лесопатологического состояния установлено, что насаждение является ослабленным (СКС = 1,9).

Участковое лесничество	Урочище (лесная дача)	Квартал	Выдел	Площадь выдела, га	Лесопатологический выдел	Площадь лесопатологического выдела, га	Вид мероприятия	Площадь мероприятия, га
1	2	3	4	5	6	7	8	9
Ленинское	—	13	29	15	6	2,2	—	—

Дата проведения ЛПО 12.09.2023

Дата составления документа 16.11.2023

Исполнитель работ по проведению лесопатологического обследования:

Лесничий Вишкильского участкового лесничества Котельничского лесничества КОГКУ «Кировлесцентр»

**ДОКУМЕНТ ПОДПИСАН
ЭЛЕКТРОННОЙ ПОДПИСЬЮ**

Сертификат: 42 1E 21 37 B3 D1 2A 3B E4 FD E0 B6 C6 B1 0A 1F
Владелец: Игитов Александр Михайлович, КИРОВСКОЕ ОБЛАСТНОЕ
Действителен: с 20.12.2022 по 14.03.2024

Игитов Александр Михайлович

Тел.: +7 (953) 679-02-12

Ведомость
участков леса с выявленными несоответствиями
таксационным описаниям

Субъект Российской Федерации Кировская область Лесничество Шабалинское
Участковое лесничество Ленинское Урочище (дача) —

Год проведения лесоустройства	Номер квартала	Номер выдела	Площадь выдела, га	Целевое назначение лесов	Категория защитных лесов	ОЗУ	Источник данных	Номер лесопатологического выдела	Площадь лесопатологического выдела, га	Таксационная характеристика лесного насаждения									Заложено пробных площадей					
										Состав	Порода	Возраст	Средняя высота, м	Средний диаметр, см	Тип леса	Полнота	Бонитет	Запас, м³/га	Количество, шт.	Площадь, га				
1	2	3	4	5	6	7	8	9	10	11	12	13	14	15	16	17	18	19	20	21				
2001	13	29	15,0	Эксплуатационные	—	—	ТО	1	1,8	4Е	Е	120	20	22	ТБ/С₄	0,7	IV	220 +10 - сух.						
										4С	С		20	32										
							2Б	Б	90	20	26													
							Ф	1	1,8	6Б	Б	100	22	24	ТБ/С₄	0,7	IV	177 13 - сух.						
1Ос	Ос		22	26																				
2С	С		22	28																				
1Е	Е		19	20																				
2001	13	29	15,0	Эксплуатационные	—	—	ТО	2	0,5	4Е	Е	120	20	22	ТБ/С₄	0,7	IV	220 +10 - сух.						
										4С	С		20	32										
							2Б	Б	90	20	26													
							Ф	2	0,5	6С	С	130	23	40	ТБ/С₄	0,4	IV	139 31 - сух.						
1Е	Е	100	19	20																				
2Б	Б		22	26																				
1Ос	Ос		23	28																				
2001	13	29	15,0	Эксплуатационные	—	—	ТО	3	1,8	4Е	Е	120	20	22	ТБ/С₄	0,7	IV	220 +10 - сух.						
										4С	С		20	32										
							2Б	Б	90	20	26													
							Ф	3	1,8	8Б	Б	80	21	24	ТБ/С₄	0,7	IV	160 10 - сух.						
1Е	Е		17	18																				
1С	С		21	24																				
2001	13	29	15,0	Эксплуатационные	—	—	ТО	4	2,0	4Е	Е	120	20	22	ТБ/С₄	0,7	IV	220 +10 - сух.						
										4С	С		20	32										
							2Б	Б	90	20	26													
							Ф	4	2,0	4Е	Е	100	19	20	ТБ/С₄	0,4	IV	136 24 - сух.						
3С	С		22	26																				
3Б	Б	80	21	24																				
+Ос	Ос																							
2001	13	29	15,0	Эксплуатационные	—	—	ТО	5	3,3	4Е	Е	120	20	22	ТБ/С₄	0,7	IV	220 +10 - сух.						
										4С	С		20	32										
							2Б	Б	90	20	26													
							Ф	5	3,3	7Е	Е	20	2	2	ТБ/С₄	0,4	IV	10 0 - сух. 31 9 - сух.						
3Б	Б	5	2	2																				
Единичные деревья																								
6Б	Б	80	21	24																				
3Е	Е		17	18																				
1С	С		21	24																				
2001	13	29	15,0	Эксплуатационные	—	—	ТО	6	2,2	4Е	Е	120	20	22	ТБ/С₄	0,7	IV	220 +10 - сух.						
										4С	С		20	32										
							2Б	Б	90	20	26													
							Ф	6	2,2	5С	С	120	22	28	ХДМ/В	0,6	IV	211 29 - сух.						
3Е	Е	100	19	20																				
2Б	Б		22	26																				

Условные обозначения: ТО - таксационные описания; Ф - фактическая характеристика лесного насаждения

Исполнитель работ по проведению лесопатологического обследования:

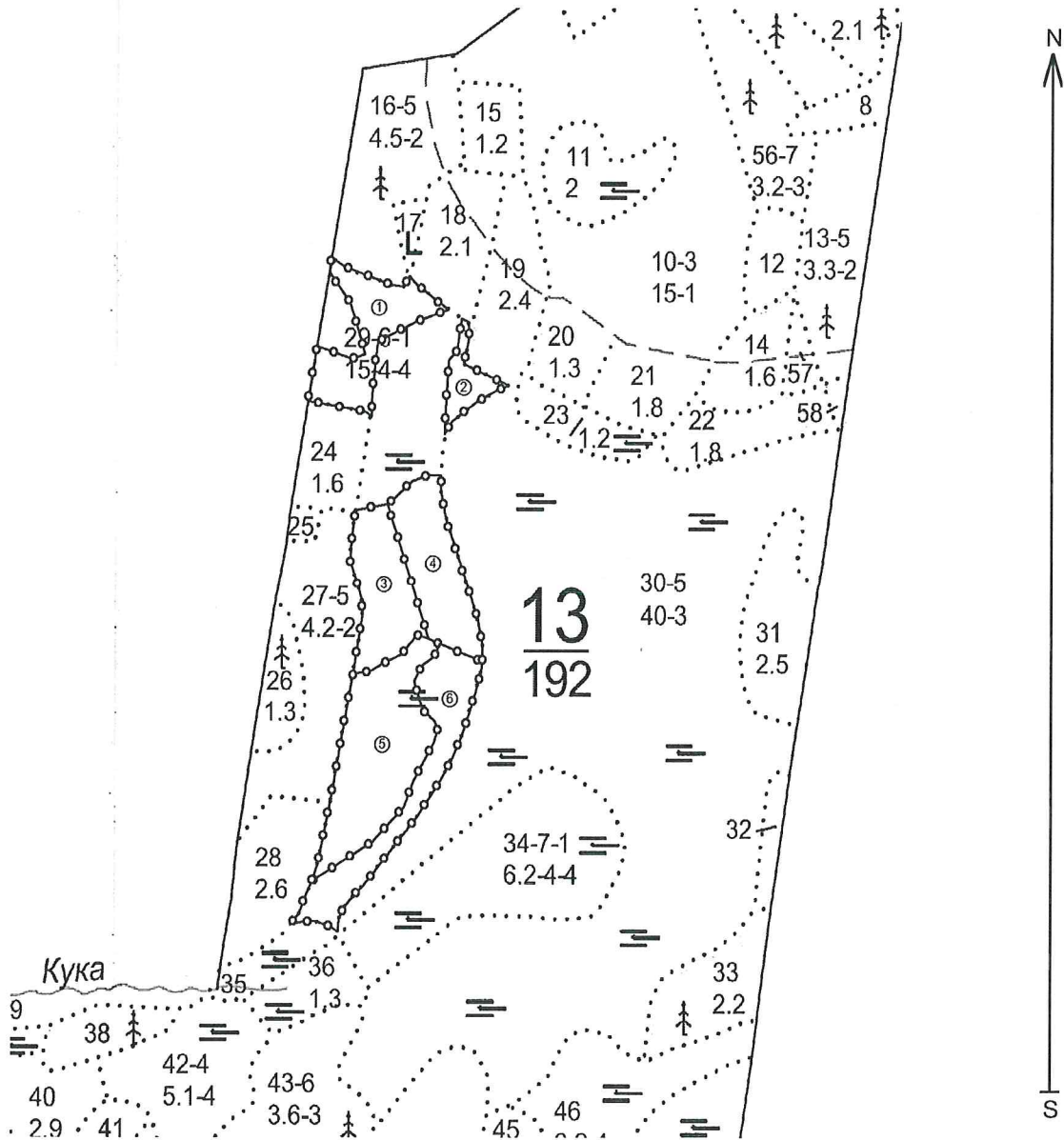
Игитов А.М.



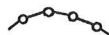
16.11.2023

АБРИС
участка леса
в Шабалинском лесничестве, Ленинском участковом лесничестве
квартале 13, выделе 29

Масштаб 1 : 10 000



Условные обозначения:



- границы лесопатологических выделов



- номера лесопатологических выделов

Исполнитель работ по проведению лесопатологического обследования:

ФИО: Игитов А.М.

**ДОКУМЕНТ ПОДПИСАН
ЭЛЕКТРОННОЙ ПОДПИСЬЮ**

Сертификат: 42 1E 21 37 B3 D1 2A 3B E4 FD E0 B6 C6 B1 0A 1F
 Владелец: Игитов Александр Михайлович, КИРОВСКОЕ ОБЛАСТНОЕ
 ГОСУДАРСТВЕННОЕ КАЗЕННОЕ УЧРЕЖДЕНИЕ
 "КИРОВСКИЙ ЦЕНТР ЛЕСНОГО ХОЗЯЙСТВА"
 Действителен: с 20.12.2022 по 14.03.2024

16.11.2023

Фототаблица

участка лесных насаждений без назначения санитарно-оздоровительных мероприятий
в Шабалинском лесничестве



Ленинское участковое лесничество,
Квартал 13, выдел 29, ЛПВ 1
Широта: 58.365804, долгота: 46.862904
Время: 12.09.2023 11:42

Исполнитель работ по проведению лесопатологического обследования:

Игитов А.М.

**ДОКУМЕНТ ПОДПИСАН
ЭЛЕКТРОННОЙ ПОДПИСЬЮ**
Сертификат: 42 1E 21 37 B3 D1 2A 3B E4 FD E0 B6 C6 B1 0A 1F
Владелец: Игитов Александр Михайлович, КИРОВСКОЕ ОБЛАСТНОЕ ГОСУДАРСТВЕННОЕ
Действителен: с 20.12.2022 по 14.03.2024

16.11.2023

Фототаблица

участка лесных насаждений без назначения санитарно-оздоровительных мероприятий
в Шабалинском лесничестве



Исполнитель работ по проведению лесопатологического обследования:

Игитов А.М.

**ДОКУМЕНТ ПОДПИСАН
ЭЛЕКТРОННОЙ ПОДПИСЬЮ**
Сертификат: 42 1E 21 37 B3 D1 2A 3B E4 FD E0 B6 C6 B1 0A 1F
Владелец: Игитов Александр Михайлович, КИРОВСКОЕ ОБЛАСТНОЕ ГОСУДАРСТВЕННОЕ
Действителен: с 20.12.2022 по 14.03.2024

16.11.2023

Фототаблица

участка лесных насаждений без назначения санитарно-оздоровительных мероприятий
в Шабалинском лесничестве



Ленинское участковое лесничество,
Квартал 13, выдел 29, ЛПВ 3
Широта: 58.361999, долгота: 46.862627
Время: 12.09.2023 11:11

Исполнитель работ по проведению лесопатологического обследования:

Игитов А.М.

**ДОКУМЕНТ ПОДПИСАН
ЭЛЕКТРОННОЙ ПОДПИСЬЮ**
Сертификат: 42 1E 21 37 B3 D1 2A 3B E4 FD E0 B6 C6 B1 0A 1F
Владелец: Игитов Александр Михайлович, КИРОВСКОЕ ОБЛАСТНОЕ ГОСУДАРСТВЕННОЕ
Действителен: с 20.12.2022 по 14.03.2024

16.11.2023

Фототаблица

участка лесных насаждений без назначения санитарно-оздоровительных мероприятий
в Шабалинском лесничестве



Ленинское участковое лесничество,
Квартал 13, выдел 29, ЛПВ 4
Широта: 58.363470, долгота: 46.864136
Время: 12.09.2023 12:11

Исполнитель работ по проведению лесопатологического обследования:

Игитов А.М.

**ДОКУМЕНТ ПОДПИСАН
ЭЛЕКТРОННОЙ ПОДПИСЬЮ**
Сертификат: 42 1E 21 37 B3 D1 2A 3B E4 FD E0 B6 C6 B1 0A 1F
Владелец: Игитов Александр Михайлович, КИРОВСКОЕ ОБЛАСТНОЕ ГОСУДАРСТВЕННОЕ
Действителен: с 20.12.2022 по 14.03.2024

16.11.2023

Фототаблица

участка лесных насаждений без назначения санитарно-оздоровительных мероприятий
в Шабалинском лесничестве



Ленинское участковое лесничество,
Квартал 13, выдел 29, ЛПВ 5
Широта: 58.361709, долгота: 46.863611
Время: 12.09.2023 11:07

Исполнитель работ по проведению лесопатологического обследования:


Игитов А.М.

**ДОКУМЕНТ ПОДПИСАН
ЭЛЕКТРОННОЙ ПОДПИСЬЮ**
Сертификат: 42 1E 21 37 B3 D1 2A 3B E4 FD E0 B6 C6 B1 0A 1F
Владелец: Игитов Александр Михайлович, КИРОВСКОЕ ОБЛАСТНОЕ ГОСУДАРСТВЕННОЕ
Действителен: с 20.12.2022 по 14.03.2024

16.11.2023

Фототаблица

участка лесных насаждений без назначения санитарно-оздоровительных мероприятий
в Шабалинском лесничестве



Ленинское участковое лесничество,
Квартал 13, выдел 29, ЛПВ 6
Широта: 58.358523, долгота: 46.861793
Время: 12.09.2023 10:35

Исполнитель работ по проведению лесопатологического обследования:

Игитов А.М.

**ДОКУМЕНТ ПОДПИСАН
ЭЛЕКТРОННОЙ ПОДПИСЬЮ**
Сертификат: 42 1E 21 37 B3 D1 2A 3B E4 FD E0 B6 C6 B1 0A 1F
Владелец: Игитов Александр Михайлович, КИРОВСКОЕ ОБЛАСТНОЕ ГОСУДАРСТВЕННОЕ
Действителен: с 20.12.2022 по 14.03.2024

16.11.2023

Лесничество ЛЕНИНСКОЕ

Категория защитности ЭКСПЛУАТИРУЕМЫЕ ЛЕСА 2 ГРУППЫ

Квартал 13

№	Состав	я	Воз	Вы	Ди	Кл	Бо	Тип	Зап.сырор	К	Запас	дес.МЗ
2,6	3С	24	24	36	4	,6	ВЗ		65	20	1	
	+ Б	80										
	подрост: 10Е (20) 2,0 м, 1,0 тыс.шт/га											
	селекционная оценка: НОРМАЛЬНЫЕ											
29	4Е	1	120	20	22	6	4	ТБ	22	132	1	15
15,0	4С	20	20	32	4	,7	С4		330	132	1	45
	2Б	90	20	26					66	2		
	подрост: 10Е (30) 2,0 м, 1,0 тыс.шт/га											
	селекционная оценка: НОРМАЛЬНЫЕ											
30	10С	1	90	20	26	5	3	ДМ	25	1000	1	80
40,0	+ Б	20				3	,8	А4	1000			40
	селекционная оценка: НОРМАЛЬНЫЕ											
31	насаждение с породами искусств. происхождения											
2,5	4Б	1	40	17	16	4	2	Ч	13	13		
	30С	17	18	22	2	,7	ВЗ		33	10		
	2Е		17	18						7		
	1С		17	20						3		
	+ С	90										
	+ ОС											
	культуры-62 г., ПЛОЩАД.МЕХАН., ПОСАДКА РУЧНАЯ, состояние											
	ПОГИВШИЕ, ЗАГЛУШЕНИЕ ЛИСТВ. ПОР.											
32	50С	1	3	1		1	2	Ч	1			
,5	3Б	1				1	,6	ВЗ				
	1Е		0,2									
	1С											
33	70С	1	90	27	44	9	1	Ч	32	49	3	2
2,2	2Е	27	25	26	4	,7	ВЗ		70	14	1	
	1Б		27	28						7	2	
	+ С											
	подрост: 10Е (40) 6,0 м, 2,0 тыс.шт/га											
	повреждение ФИТОВРЕДИТЕЛИ, ОСИНА, СРЕДНЯЯ ПОВРЕЖДЕННОСТЬ,											
	СТВОЛОВАЯ ГНИЛЬ											
34	7С	1	140	19	30	7	4	ДМ	20	87	1	25
6,2	3С	19	90	18	24	4	,7	А4	124	37	1	
	селекционная оценка: НОРМАЛЬНЫЕ											
35	6Б	1	55	13	12	6	4	ОСФ	8	5	2	
1,0	4С	13	13	16	3	,7	В5		8	3	2	
36	10С	1	60	13	14	3	4	ОСФ	11	14		
1,3	+ Б	13				2	,6	В5	14			
37	БОЛОТО											
1,9	НИЗИННОЕ, ОСОКОВОЕ, зарастание 20% БЕРЕЗА											
38	5Е	1	110	23	24	6	3	Ч	23	14	1	2
1,2	5С	23	23	36	4	,6	ВЗ		28	14	1	2
	подрост: 10Е (40) 6,0 м, 2,0 тыс.шт/га											
	селекционная оценка: НОРМАЛЬНЫЕ											
39	7Б	1	55	14	12	6	4	ОСФ	9	10	2	
1,6	3С	14	13	14	3	,7	В5		14	4	2	
40	8С	1	90	21	26	5	3	ДМ	23	54	1	6

ОСВЕТЛЕНИЕ
30%

