

УТВЕРЖДАЮ:

Зам. министра лесного хозяйства Кировской области

В.Г.Глушков

фамилия, имя и отчество (при наличии)

29 ноября 2024

дата

Акт  
лесопатологического обследования № 160

лесных насаждений Унинского лесничества  
министерства лесного хозяйства Кировской области.

Способ лесопатологического обследования:

1. Визуальный



2. Инструментальный

Место проведения

Участковое лесничество	Урочище (дача)	Квартал	Выдел	Площадь выдела, га	Лесопатологический выдел	Площадь лесопатологического выдела, га
Канахинское сельское	СПК "Заря"	4	16	3,2	1	3,2
Канахинское сельское	СПК "Заря"	4	17	7,4	1	7,4
Канахинское сельское	СПК "Заря"	4	21	1,7	1	1,7
Канахинское сельское	СПК "Заря"	4	23	0,3	1	0,3
Канахинское сельское	СПК "Заря"	4	24	0,1	1	0,1
Канахинское сельское	СПК "Заря"	4	28	1,1	1	1,1
Канахинское сельское	СПК "Заря"	4	29	4,0	1	4,0
Канахинское сельское	СПК "Заря"	4	30	1,7	1	1,7
Канахинское сельское	СПК "Заря"	4	31	3,3	1	3,3
Канахинское сельское	СПК "Заря"	4	32	3,3	1	3,3
Канахинское сельское	СПК "Заря"	4	34	1,0	1	1,0
Канахинское сельское	СПК "Заря"	4	36	5,0	1	5,0
Канахинское сельское	СПК "Заря"	4	46	0,3	1	0,3
Канахинское сельское	СПК "Заря"	4	47	0,2	1	0,2
Канахинское сельское	СПК "Заря"	4	48	0,2	1	0,2

Участковое лесничество	Урочище (дача)	Квартал	Выдел	Площадь выдела, га	Лесопатологический выдел	Площадь лесопатологического выдела, га
Канахинское сельское	СПК "Заря"	4	51	1,8	1	1,8
Канахинское сельское	СПК "Заря"	4	52	0,7	1	0,7
Канахинское сельское	СПК "Заря"	4	53	0,9	1	0,9
Канахинское сельское	СПК "Заря"	4	62	1,4	1	1,4
Канахинское сельское	СПК "Заря"	4	63	0,3	1	0,3
Канахинское сельское	СПК "Заря"	4	65	0,2	1	0,2
Канахинское сельское	СПК "Заря"	7	8	8,4	1	8,4

Лесопатологическое обследование проведено на общей площади 46,5 га.

Кадастровый номер участка: 43:34:000000:273  
(для участков, предоставленных в постоянное (бессрочное) пользование, аренду)

Документ о праве пользования:  
договор аренды от 2021-02-11 № 33-14 ООО "Вятский фанерный комбинат"  
 Вид разрешенного использования лесов: заготовка древесины  
(тип документа о праве пользования, дата, номер, вид разрешенного использования лесов)

1. Визуальное (рекогносцировочное) лесопатологическое обследование кв. 4 выд. 16

Наземное

Дистанционное

1.1. В квартале 4 выд. 16 л/п 1, на площади 3,2 га фактическая таксационная характеристика лесного насаждения соответствует таксационному описанию.

Причины несоответствия:-.

1.2. Лесные насаждения с нарушенной и утраченной устойчивостью выявлены на площади 3,2 га:

Участковое лесничество	Урочище (дача)	Квартал	Выдел	Площадь (га) насаждений:		Причины ослабления, повреждения
				с нарушенной устойчивостью	с утраченной устойчивостью	
1	2	3	4	5	6	8
Канахинское сельское	СПК "Заря"	4	16	3,2	-	Воздействия шквалистых и ураганных ветров прошлых лет, повлекшие слом стволов деревьев (822)
Итого				3,2	-	

Состояние обследованных лесных насаждений приведено в приложениях 1.1 – 1.4 к Акту в зависимости от метода проведения ЛПО.

1.3. В обследованных лесных насаждениях прогнозируется:

Прогноз	Площадь, га
1	2
Ослабление лесных насаждений	-
Усыхание лесных насаждений различной степени	-
Развитие очагов вредных организмов	-

1.4. Обнаружено загрязнение лесного участка отходами и выбросами:

промышленными

бытовыми

Вид загрязнения	Размеры загрязнения			Объем, куб. м	Площадь загрязнения, га
	длина, м	ширина, м	высота, м		
1	2	3	4	5	6
-	-	-	-	-	-

## ЗАКЛЮЧЕНИЕ

Оценка текущего санитарного и лесопатологического состояния лесных насаждений, назначенные профилактические мероприятия по защите лесов, агитационные мероприятия:

В обследованном участке леса в кв. 4 выд. 16 л/п 1, средневзвешенная категория состояния составляет 1,86, что характеризует данное насаждение как «ослабленное». Доля деревьев с наличием признаков повреждения составляет 21,4%. Насаждение с нарушенной устойчивостью. Санитарно-оздоровительные мероприятия не назначаются, так как СКС меньше 2,51.

Участковое лесничество	Урочище (дача)	Квартал	Выдел	Площадь выдела, га	Лесопатологический выдел	Площадь лесопатологического выдела, га	Вид мероприятия	Рекомендуемый срок проведения мероприятия
1	2	3	4	5	6	7	8	9
Канахинское сельское	СПК "Заря"	4	16	3,2	1	3,2	б/н	-

Дата проведения обследования: 14.10.2024.

Дата составления документа: 13.11.2024.

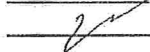
Исполнитель работ по проведению лесопатологического обследования:

Фамилия, имя и отчество (при наличии)

Организация

Подпись

ООО "ЛПК"



Журавлев Илья Николаевич

Должность заместитель директора

Телефон 8-923-001-52-83

1. Визуальное (рекогносцировочное) лесопатологическое обследование кв. 4 выд. 17

Наземное

Дистанционное

1.1. В квартале 4 выд. 17 л/п 1, на площади 7,4 га фактическая таксационная характеристика лесного насаждения соответствует таксационному описанию.

Причины несоответствия:-.

1.2. Лесные насаждения с нарушенной и утраченной устойчивостью выявлены на площади \_ га:

Участковое лесничество	Урочище (дача)	Квартал	Выдел	Площадь (га) насаждений:		Причины ослабления, повреждения
				с нарушенной устойчивостью	с утраченной устойчивостью	
1	2	3	4	5	6	8
-	-	-	-	-	-	-
Итого				-	-	

Состояние обследованных лесных насаждений приведено в приложениях 1.1 – 1.4 к Акту в зависимости от метода проведения ЛПО.

1.3. В обследованных лесных насаждениях прогнозируется:

Прогноз	Площадь, га
1	2
Ослабление лесных насаждений	-
Усыхание лесных насаждений различной степени	-
Развитие очагов вредных организмов	-

1.4. Обнаружено загрязнение лесного участка отходами и выбросами:

промышленными

бытовыми

Вид загрязнения	Размеры загрязнения			Объем, куб. м	Площадь загрязнения, га
	длина, м	ширина, м	высота, м		
1	2	3	4	5	6
-	-	-	-	-	-

## ЗАКЛЮЧЕНИЕ

Оценка текущего санитарного и лесопатологического состояния лесных насаждений, назначенные профилактические мероприятия по защите лесов, агитационные мероприятия:

В обследованном участке леса в кв. 4 выд. 17 л/п 1 средневзвешенная категория состояния составляет 1,48, что характеризует данное насаждение как «без признаков ослабления». Доля деревьев с наличием признаков повреждения составляет 9,9%. Насаждение устойчивое.

Проведение санитарно-оздоровительных мероприятий не целесообразно из-за низкого процента текущего и общего отпада.

Участковое лесничество	Урочище (дача)	Квартал	Выдел	Площадь выдела, га	Лесопатологический выдел	Площадь лесопатологического выдела, га	Вид мероприятия	Рекомендуемый срок проведения мероприятия
1	2	3	4	5	6	7	8	9
Канахинское сельское	СПК "Заря"	4	17	7,4	1	7,4	б/н	-

Дата проведения обследования: 14.10.2024.

Дата составления документа: 13.11.2024.


Исполнитель работ по проведению лесопатологического обследования:

Фамилия, имя и отчество (при наличии)

Организация

Подпись

ООО "ЛПК"



Журавлев Илья Николаевич

Должность

Телефон

заместитель директора

8-923-001-52-83

1. Визуальное (рекогносцировочное) лесопатологическое обследование кв. 4 выд. 21

Наземное

Дистанционное

1.1. В квартале 4 выд. 21 л/п 1, на площади 1,7 га фактическая таксационная характеристика лесного насаждения соответствует таксационному описанию.

Причины несоответствия:-.

1.2. Лесные насаждения с нарушенной и утраченной устойчивостью выявлены на площади 1,7 га:

Участковое лесничество	Урочище (дача)	Квартал	Выдел	Площадь (га) насаждений:		Причины ослабления, повреждения
				с нарушенной устойчивостью	с утраченной устойчивостью	
1	2	3	4	5	6	8
Канахинское сельское	СПК "Заря"	4	21	1,7	-	Воздействия шквалистых и ураганных ветров прошлых лет, повлекшие слом стволов деревьев (822)
Итого				1,7	-	

Состояние обследованных лесных насаждений приведено в приложениях 1.1 – 1.4 к Акту в зависимости от метода проведения ЛПО.

1.3. В обследованных лесных насаждениях прогнозируется:

Прогноз	Площадь, га
1	2
Ослабление лесных насаждений	-
Усыхание лесных насаждений различной степени	-
Развитие очагов вредных организмов	-

1.4. Обнаружено загрязнение лесного участка отходами и выбросами:

промышленными

бытовыми

Вид загрязнения	Размеры загрязнения			Объем, куб. м	Площадь загрязнения, га
	длина, м	ширина, м	высота, м		
1	2	3	4	5	6
-	-	-	-	-	-

## ЗАКЛЮЧЕНИЕ

Оценка текущего санитарного и лесопатологического состояния лесных насаждений, назначенные профилактические мероприятия по защите лесов, агитационные мероприятия:

В обследованном участке леса в кв. 4 выд. 21 л/п 1, средневзвешенная категория состояния составляет 2,08, что характеризует данное насаждение как «ослабленное». Доля деревьев с наличием признаков повреждения составляет 26,4%. Насаждение с нарушенной устойчивостью. Санитарно-оздоровительные мероприятия не назначаются, так как СКС меньше 2,51.

Участковое лесничество	Урочище (дача)	Квартал	Выдел	Площадь выдела, га	Лесопатологический выдел	Площадь лесопатологического выдела, га	Вид мероприятия	Рекомендуемый срок проведения мероприятия
1	2	3	4	5	6	7	8	9
Канахинское сельское	СПК "Заря"	4	21	1,7	1	1,7	б/н	-

Дата проведения обследования: 15.10.2024.

Дата составления документа: 13.11.2024.


Исполнитель работ по проведению лесопатологического обследования:

Фамилия, имя и отчество (при наличии)

Организация

Подпись

ООО "ЛПК"



Журавлев Илья Николаевич

Должность

Телефон

заместитель директора

8-923-001-52-83

1. Визуальное (рекогносцировочное) лесопатологическое обследование кв. 4 выд. 23

Наземное

Дистанционное

1.1. В квартале 4 выд. 23 л/п 1, на площади 0,3 га фактическая таксационная характеристика лесного насаждения соответствует таксационному описанию.

Причины несоответствия:-.

1.2. Лесные насаждения с нарушенной и утраченной устойчивостью выявлены на площади \_ га:

Участковое лесничество	Урочище (дача)	Квартал	Выдел	Площадь (га) насаждений:		Причины ослабления, повреждения
				с нарушенной устойчивостью	с утраченной устойчивостью	
1	2	3	4	5	6	8
-	-	-	-	-	-	-
Итого				-	-	

Состояние обследованных лесных насаждений приведено в приложениях 1.1 – 1.4 к Акту в зависимости от метода проведения ЛПО.

1.3. В обследованных лесных насаждениях прогнозируется:

Прогноз	Площадь, га
1	2
Ослабление лесных насаждений	-
Усыхание лесных насаждений различной степени	-
Развитие очагов вредных организмов	-

1.4. Обнаружено загрязнение лесного участка отходами и выбросами:

промышленными

бытовыми

Вид загрязнения	Размеры загрязнения			Объем, куб. м	Площадь загрязнения, га
	длина, м	ширина, м	высота, м		
1	2	3	4	5	6
-	-	-	-	-	-

## ЗАКЛЮЧЕНИЕ

Оценка текущего санитарного и лесопатологического состояния лесных насаждений, назначенные профилактические мероприятия по защите лесов, агитационные мероприятия:

В обследованном участке леса в кв. 4 выд. 23 л/п 1 средневзвешенная категория состояния составляет 1,2, что характеризует данное насаждение как «без признаков ослабления». Доля деревьев с наличием признаков повреждения отсутствуют. Насаждение устойчивое. Проведение санитарно-оздоровительных мероприятия не целесообразно из-за низкого процента текущего и общего отпада.

Участковое лесничество	Урочище (дача)	Квартал	Выдел	Площадь выдела, га	Лесного логического выдела	Площадь лесопатологического выдела, га	Вид мероприятия	Рекомендуемый срок проведения мероприятия
1	2	3	4	5	6	7	8	9
Канахинское сельское	СПК "Заря"	4	23	0,3	1	0,3	б/н	-

Дата проведения обследования: 15.10.2024.

Дата составления документа: 13.11.2024.


Исполнитель работ по проведению лесопатологического обследования:

Фамилия, имя и отчество (при наличии)

Организация

Подпись

ООО "ЛПК"



Журавлев Илья Николаевич

Должность

Телефон

заместитель директора

8-923-001-52-83

1. Визуальное (рекогносцировочное) лесопатологическое обследование кв. 4 выд. 24

Наземное

Дистанционное

1.1. В квартале 4 выд. 24 л/п 1, на площади 0,1 га фактическая таксационная характеристика лесного насаждения соответствует таксационному описанию.

Причины несоответствия:-.

1.2. Лесные насаждения с нарушенной и утраченной устойчивостью выявлены на площади \_ га:

Участковое лесничество	Урочище (дача)	Квартал	Выдел	Площадь (га) насаждений:		Причины ослабления, повреждения
				с нарушенной устойчивостью	с утраченной устойчивостью	
1	2	3	4	5	6	8
-	-	-	-	-	-	-
Итого				-	-	

Состояние обследованных лесных насаждений приведено в приложениях 1.1 – 1.4 к Акту в зависимости от метода проведения ЛПО.

1.3. В обследованных лесных насаждениях прогнозируется:

Прогноз	Площадь, га
1	2
Ослабление лесных насаждений	-
Усыхание лесных насаждений различной степени	-
Развитие очагов вредных организмов	-

1.4. Обнаружено загрязнение лесного участка отходами и выбросами:

промышленными

бытовыми

Вид загрязнения	Размеры загрязнения			Объем, куб. м	Площадь загрязнения, га
	длина, м	ширина, м	высота, м		
1	2	3	4	5	6
-	-	-	-	-	-

## ЗАКЛЮЧЕНИЕ

Оценка текущего санитарного и лесопатологического состояния лесных насаждений, назначенные профилактические мероприятия по защите лесов, агитационные мероприятия:

В обследованном участке леса в кв. 4 выд. 24 л/п 1 средневзвешенная категория состояния составляет 1,2, что характеризует данное насаждение как «без признаков ослабления». Доля деревьев с наличием признаков повреждения отсутствуют. Насаждение устойчивое. Проведение санитарно-оздоровительных мероприятий не целесообразно из-за низкого процента текущего и общего отпада.

Участковое лесничество	Урочище (дача)	Квартал	Выдел	Площадь выдела, га	Лесопатологический выдел	Площадь лесопатологического выдела, га	Вид мероприятия	Рекомендуемый срок проведения мероприятия
1	2	3	4	5	6	7	8	9
Канахинское сельское	СПК "Заря"	4	24	0,1	1	0,1	б/н	-

Дата проведения обследования: 15.10.2024.

Дата составления документа: 13.11.2024.


Исполнитель работ по проведению лесопатологического обследования:

Фамилия, имя и отчество (при наличии)

Организация

Подпись

ООО "ЛПК"



Журавлев Илья Николаевич

Должность заместитель директора

Телефон 8-923-001-52-83

1. Визуальное (рекогносцировочное) лесопатологическое обследование кв. 4 выд. 28

Наземное

Дистанционное

1.1. В квартале 4 выд. 28 л/п 1, на площади 1,1 га фактическая таксационная характеристика лесного насаждения соответствует таксационному описанию.

Причины несоответствия:-.

1.2. Лесные насаждения с нарушенной и утраченной устойчивостью выявлены на площади - га:

Участковое лесничество	Урочище (дача)	Квартал	Выдел	Площадь (га) насаждений:		Причины ослабления, повреждения
				с нарушенной устойчивостью	с утраченной устойчивостью	
1	2	3	4	5	6	8
-	-	-	-	-	-	-
Итого				-	-	

Состояние обследованных лесных насаждений приведено в приложениях 1.1 – 1.4 к Акту в зависимости от метода проведения ЛПО.

1.3. В обследованных лесных насаждениях прогнозируется:

Прогноз	Площадь, га
1	2
Ослабление лесных насаждений	-
Усыхание лесных насаждений различной степени	-
Развитие очагов вредных организмов	-

1.4. Обнаружено загрязнение лесного участка отходами и выбросами:

промышленными

бытовыми

Вид загрязнения	Размеры загрязнения			Объем, куб. м	Площадь загрязнения, га
	длина, м	ширина, м	высота, м		
1	2	3	4	5	6
-	-	-	-	-	-

## ЗАКЛЮЧЕНИЕ

Оценка текущего санитарного и лесопатологического состояния лесных насаждений, назначенные профилактические мероприятия по защите лесов, агитационные мероприятия:

В обследованном участке леса в кв. 4 выд. 28 л/п 1 средневзвешенная категория состояния составляет 1,35, что характеризует данное насаждение как «без признаков ослабления». Доля деревьев с наличием признаков повреждения составляет 5%. Насаждение устойчивое. Проведение санитарно-оздоровительных мероприятия нецелесообразно из-за низкого процента текущего и общего отпада.

Участковое лесничество	Урочище (дача)	Квартал	Выдел	Площадь выдела, га	Лесопатологический выдел	Площадь лесопатологического выдела, га	Вид мероприятия	Рекомендуемый срок проведения мероприятия
1	2	3	4	5	6	7	8	9
Канахинское сельское	СПК "Заря"	4	28	1,1	1	1,1	б/н	-

Дата проведения обследования: 15.10.2024.

Дата составления документа: 13.11.2024.


Исполнитель работ по проведению лесопатологического обследования:

Фамилия, имя и отчество (при наличии)

Организация

Подпись

ООО "ЛПК"



Журавлев Илья Николаевич

Должность заместитель директора

Телефон 8-923-001-52-83

1. Визуальное (рекогносцировочное) лесопатологическое обследование кв. 4 выд. 29

Наземное

Дистанционное

1.1. В квартале 4 выд. 29 л/п 1, на площади 4,0 га фактическая таксационная характеристика лесного насаждения соответствует таксационному описанию.

Причины несоответствия:-.

1.2. Лесные насаждения с нарушенной и утраченной устойчивостью выявлены на площади - га:

Участковое лесничество	Урочище (дача)	Квартал	Выдел	Площадь (га) насаждений:		Причины ослабления, повреждения
				с нарушенной устойчивостью	с утраченной устойчивостью	
1	2	3	4	5	6	8
-	-	-	-	-	-	-
Итого				-	-	

Состояние обследованных лесных насаждений приведено в приложениях 1.1 – 1.4 к Акту в зависимости от метода проведения ЛПО.

1.3. В обследованных лесных насаждениях прогнозируется:

Прогноз	Площадь, га
1	2
Ослабление лесных насаждений	-
Усыхание лесных насаждений различной степени	-
Развитие очагов вредных организмов	-

1.4. Обнаружено загрязнение лесного участка отходами и выбросами:

промышленными

бытовыми

Вид загрязнения	Размеры загрязнения			Объем, куб. м	Площадь загрязнения, га
	длина, м	ширина, м	высота, м		
1	2	3	4	5	6
-	-	-	-	-	-

## ЗАКЛЮЧЕНИЕ

Оценка текущего санитарного и лесопатологического состояния лесных насаждений, назначенные профилактические мероприятия по защите лесов, агитационные мероприятия:

В обследованном участке леса в кв. 4 выд. 29 л/п 1 средневзвешенная категория состояния составляет 1,37, что характеризует данное насаждение как «без признаков ослабления». Доля деревьев с наличием признаков повреждения составляет 6,6%. Насаждение устойчивое.

Проведение санитарно-оздоровительных мероприятия нецелесообразно из-за низкого процента текущего и общего отпада.

Участковое лесничество	Урочище (дача)	Квартал	Выдел	Площадь выдела, га	Лесопатологический выдел	Площадь лесопатологического выдела, га	Вид мероприятия	Рекомендуемый срок проведения мероприятия
1	2	3	4	5	6	7	8	9
Канахинское сельское	СПК "Заря"	4	29	4,0	1	4,0	б/п	-

Дата проведения обследования: 15.10.2024.

Дата составления документа: 13.11.2024.

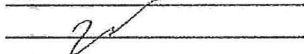
Исполнитель работ по проведению лесопатологического обследования:

Фамилия, имя и отчество (при наличии)

Организация

Подпись

ООО "ЛПК"



Журавлев Илья Николаевич

Должность

Телефон

заместитель директора

8-923-001-52-83

1. Визуальное (рекогносцировочное) лесопатологическое обследование кв. 4 выд. 30

Наземное

Дистанционное

1.1. В квартале 4 выд. 30 л/п 1, на площади 1,7 га фактическая таксационная характеристика лесного насаждения соответствует таксационному описанию.

Причины несоответствия:-.

1.2. Лесные насаждения с нарушенной и утраченной устойчивостью выявлены на площади - га:

Участковое лесничество	Урочище (пача)	Квартал	Выдел	Площадь (га) насаждений:		Причины ослабления, повреждения
				с нарушенной устойчивостью	с утраченной устойчивостью	
1	2	3	4	5	6	8
-	-	-	-	-	-	-
Итого				-	-	

Состояние обследованных лесных насаждений приведено в приложениях 1.1 – 1.4 к Акту в зависимости от метода проведения ЛПО.

1.3. В обследованных лесных насаждениях прогнозируется:

Прогноз	Площадь, га
1	2
Ослабление лесных насаждений	-
Усыхание лесных насаждений различной степени	-
Развитие очагов вредных организмов	-

1.4. Обнаружено загрязнение лесного участка отходами и выбросами:

промышленными

бытовыми

Вид загрязнения	Размеры загрязнения			Объем, куб. м	Площадь загрязнения, га
	длина, м	ширина, м	высота, м		
1	2	3	4	5	6
-	-	-	-	-	-

## ЗАКЛЮЧЕНИЕ

Оценка текущего санитарного и лесопатологического состояния лесных насаждений, назначенные профилактические мероприятия по защите лесов, агитационные мероприятия:

В обследованном участке леса в кв. 4 выд. 30 л/п 1 средневзвешенная категория состояния составляет 1,38, что характеризует данное насаждение как «без признаков ослабления». Доля деревьев с наличием признаков повреждения составляет 6,5%. Насаждение устойчивое. Проведение санитарно-оздоровительных мероприятий нецелесообразно из-за низкого процента текущего и общего отпада.

Участковое лесничество	Урочище (дача)	Квартал	Выдел	Площадь выдела, га	Лесопатологический выдел	Площадь лесопатологического выдела, га	Вид мероприятия	Рекомендуемый срок проведения мероприятия
1	2	3	4	5	6	7	8	9
Канахинское сельское	СПК "Заря"	4	30	1,7	1	1,7	б/п	-

Дата проведения обследования: 15.10.2024.

Дата составления документа: 13.11.2024.

Исполнитель работ по проведению лесопатологического обследования:

Фамилия, имя и отчество (при наличии)

Организация

Подпись

ООО "ЛПК"



Журавлев Илья Николаевич

Должность

Телефон

заместитель директора

8-923-001-52-83

1. Визуальное (рекогносцировочное) лесопатологическое обследование кв. 4 выд. 31

Наземное

Дистанционное

1.1. В квартале 4 выд. 31 л/п 1, на площади 3,3 га фактическая таксационная характеристика лесного насаждения соответствует таксационному описанию.

Причины несоответствия:-

1.2. Лесные насаждения с нарушенной и утраченной устойчивостью выявлены на площади 3,3 га:

Участковое лесничество	Урочище (дача)	Квартал	Выдел	Площадь (га) насаждений:		Причины ослабления, повреждения
				с нарушенной устойчивостью	с утраченной устойчивостью	
1	2	3	4	5	6	8
Канахинское сельское	СПК "Заря"	4	31	3,3	-	Воздействия шквалистых и ураганных ветров прошлых лет, повлекшие слом стволов деревьев (822)
Итого				3,3	-	

Состояние обследованных лесных насаждений приведено в приложениях 1.1 – 1.4 к Акту в зависимости от метода проведения ЛПО.

1.3. В обследованных лесных насаждениях прогнозируется:

Прогноз	Площадь, га
1	2
Ослабление лесных насаждений	-
Усыхание лесных насаждений различной степени	-
Развитие очагов вредных организмов	-

1.4. Обнаружено загрязнение лесного участка отходами и выбросами:

промышленными

бытовыми

Вид загрязнения	Размеры загрязнения			Объем, куб. м	Площадь загрязнения, га
	длина, м	ширина, м	высота, м		
1	2	3	4	5	6
-	-	-	-	-	-

## ЗАКЛЮЧЕНИЕ

Оценка текущего санитарного и лесопатологического состояния лесных насаждений, назначенные профилактические мероприятия по защите лесов, агитационные мероприятия:

В обследованном участке леса в кв. 4 выд. 31 л/п 1, средневзвешенная категория состояния составляет 1,82, что характеризует данное насаждение как «ослабленное». Доля деревьев с наличием признаков повреждения составляет 18,1%. Насаждение с нарушенной устойчивостью. Санитарно-оздоровительные мероприятия не назначаются, так как СКС меньше 2,51.

Участковое лесничество	Урочище (дача)	Квартал	Выдел	Площадь выдела, га	Лесопатологический выдел	Площадь лесопатологического выдела, га	Вид мероприятия	Рекомендуемый срок проведения мероприятия
1	2	3	4	5	6	7	8	9
Канахинское сельское	СПК "Заря"	4	31	3,3	1	3,3	б/н	-

Дата проведения обследования: 15.10.2024.

Дата составления документа: 13.11.2024.


Исполнитель работ по проведению лесопатологического обследования:

Фамилия, имя и отчество (при наличии)

Организация

Подпись

ООО "ЛПК"



Журавлев Илья Николаевич

Должность

Телефон

заместитель директора

8-923-001-52-83

1. Визуальное (рекогносцировочное) лесопатологическое обследование кв. 4 выд. 32

Наземное

Дистанционное

1.1. В квартале 4 выд. 32 л/п 1, на площади 3,3 га фактическая таксационная характеристика лесного насаждения соответствует таксационному описанию.

Причины несоответствия:-.

1.2. Лесные насаждения с нарушенной и утраченной устойчивостью выявлены на площади - га:

Участковое лесничество	Урочище (дача)	Квартал	Выдел	Площадь (га) насаждений:		Причины ослабления, повреждения
				с нарушенной устойчивостью	с утраченной устойчивостью	
1	2	3	4	5	6	8
-	-	-	-	-	-	-
Итого				-	-	

Состояние обследованных лесных насаждений приведено в приложениях 1.1 – 1.4 к Акту в зависимости от метода проведения ЛПО.

1.3. В обследованных лесных насаждениях прогнозируется:

Прогноз	Площадь, га
1	2
Ослабление лесных насаждений	-
Усыхание лесных насаждений различной степени	-
Развитие очагов вредных организмов	-

1.4. Обнаружено загрязнение лесного участка отходами и выбросами:

промышленными

бытовыми

Вид загрязнения	Размеры загрязнения			Объем, куб. м	Площадь загрязнения, га
	длина, м	ширина, м	высота, м		
1	2	3	4	5	6
-	-	-	-	-	-

## ЗАКЛЮЧЕНИЕ

Оценка текущего санитарного и лесопатологического состояния лесных насаждений, назначенные профилактические мероприятия по защите лесов, агитационные мероприятия:

В обследованном участке леса в кв. 4 выд. 32 л/п 1 средневзвешенная категория состояния составляет 1,33, что характеризует данное насаждение как «без признаков ослабления». Доля деревьев с наличием признаков повреждения составляет 4,0%. Насаждение устойчивое.

Проведение санитарно-оздоровительных мероприятия нецелесообразно из-за низкого процента текущего и общего отпада.

Участковое лесничество	Урочище (дача)	Квартал	Выдел	Площадь выдела, га	Лесопатологический выдел	Площадь лесопатологического выдела, га	Вид мероприятия	Рекомендуемый срок проведения мероприятия
1	2	3	4	5	6	7	8	9
Канахинское сельское	СПК "Заря"	4	32	3,3	1	3,3	б/н	-

Дата проведения обследования: 15.10.2024.

Дата составления документа: 13.11.2024.

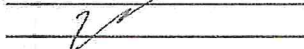
Исполнитель работ по проведению лесопатологического обследования:

Фамилия, имя и отчество (при наличии)

Организация

Подпись

ООО "ЛПК"



Журавлев Илья Николаевич

Должность заместитель директора

Телефон 8-923-001-52-83

1. Визуальное (рекогноспировочное) лесопатологическое обследование кв. 4 выд. 34

Наземное

Дистанционное

1.1. В квартале 4 выд. 34 л/п 1, на площади 1,0 га фактическая таксационная характеристика лесного насаждения соответствует таксационному описанию.

Причины несоответствия:-.

1.2. Лесные насаждения с нарушенной и утраченной устойчивостью выявлены на площади - га:

Участковое лесничество	Урочище (пача)	Квартал	Выдел	Площадь (га) насаждений:		Причины ослабления, повреждения
				с нарушенной устойчивостью	с утраченной устойчивостью	
1	2	3	4	5	6	8
-	-	-	-	-	-	-
Итого				-	-	

Состояние обследованных лесных насаждений приведено в приложениях 1.1 – 1.4 к Акту в зависимости от метода проведения ЛПО.

1.3. В обследованных лесных насаждениях прогнозируется:

Прогноз	Площадь, га
1	2
Ослабление лесных насаждений	-
Усыхание лесных насаждений различной степени	-
Развитие очагов вредных организмов	-

1.4. Обнаружено загрязнение лесного участка отходами и выбросами:

промышленными

бытовыми

Вид загрязнения	Размеры загрязнения			Объем, куб. м	Площадь загрязнения, га
	длина, м	ширина, м	высота, м		
1	2	3	4	5	6
-	-	-	-	-	-

## ЗАКЛЮЧЕНИЕ

Оценка текущего санитарного и лесопатологического состояния лесных насаждений, назначенные профилактические мероприятия по защите лесов, агитационные мероприятия:

В обследованном участке леса в кв. 4 выд. 34 л/п 1 средневзвешенная категория состояния составляет 1,33, что характеризует данное насаждение как «без признаков ослабления». Доля деревьев с наличием признаков повреждения составляет 4,0%. Насаждение устойчивое. Проведение санитарно-оздоровительных мероприятия нецелесообразно из-за низкого процента текущего и общего отпада.

Участковое лесничество	Урочище (дача)	Квартал	Выдел	Площадь выдела, га	Лесопатологический выдел	Площадь лесопатологического выдела, га	Вид мероприятия	Рекомендуемый срок проведения мероприятия
1	2	3	4	5	6	7	8	9
Канахинское сельское	СПК "Заря"	4	34	1,0	1	1,0	б/п	-

Дата проведения обследования: 15.10.2024.

Дата составления документа: 13.11.2024.


Исполнитель работ по проведению лесопатологического обследования:

Фамилия, имя и отчество (при наличии)

Организация

Подпись

ООО "ЛПК"



Журавлев Илья Николаевич

Должность заместитель директора

Телефон 8-923-001-52-83

1. Визуальное (рекогносцировочное) лесопатологическое обследование кв. 4 выд. 36

Наземное

Дистанционное

1.1. В квартале 4 выд. 36 л/п 1, на площади 5,0 га фактическая таксационная характеристика лесного насаждения соответствует таксационному описанию.

Причины несоответствия:-.

1.2. Лесные насаждения с нарушенной и утраченной устойчивостью выявлены на площади - га:

Участковое лесничество	Урочище (дача)	Квартал	Выдел	Площадь (га) насаждений:		Причины ослабления, повреждения
				с нарушенной устойчивостью	с утраченной устойчивостью	
1	2	3	4	5	6	8
-	-	-	-	-	-	-
Итого				-	-	

Состояние обследованных лесных насаждений приведено в приложениях 1.1 – 1.4 к Акту в зависимости от метода проведения ЛПО.

1.3. В обследованных лесных насаждениях прогнозируется:

Прогноз	Площадь, га
1	2
Ослабление лесных насаждений	-
Усыхание лесных насаждений различной степени	-
Развитие очагов вредных организмов	-

1.4. Обнаружено загрязнение лесного участка отходами и выбросами:

промышленными

бытовыми

Вид загрязнения	Размеры загрязнения			Объем, куб. м	Площадь загрязнения, га
	длина, м	ширина, м	высота, м		
1	2	3	4	5	6
-	-	-	-	-	-

## ЗАКЛЮЧЕНИЕ

Оценка текущего санитарного и лесопатологического состояния лесных насаждений, назначенные профилактические мероприятия по защите лесов, агитационные мероприятия:

В обследованном участке леса в кв. 4 выд. 36 л/п I средневзвешенная категория состояния составляет 1,41, что характеризует данное насаждение как «без признаков ослабления». Доля деревьев с наличием признаков повреждения составляет 6,3%. Насаждение устойчивое. Проведение санитарно-оздоровительных мероприятия нецелесообразно из-за низкого процента текущего и общего отпада.

Участковое лесничество	Урочище (дача)	Квартал	Выдел	Площадь выдела, га	Лесопатологический выдел	Площадь лесопатологического выдела, га	Вид мероприятия	Рекомендуемый срок проведения мероприятия
1	2	3	4	5	6	7	8	9
Канахинское сельское	СПК "Заря"	4	36	5,0	1	5,0	б/н	-

Дата проведения обследования: 15.10.2024.

Дата составления документа: 13.11.2024.


Исполнитель работ по проведению лесопатологического обследования:

Фамилия, имя и отчество (при наличии)

Организация

Подпись

ООО "ЛПК"



Журавлев Илья Николаевич

Должность заместитель директора

Телефон 8-923-001-52-83

1. Визуальное (рекогносцировочное) лесопатологическое обследование кв. 4 вид. 46

Наземное

Дистанционное

1.1. В квартале 4 вид. 46 л/п 1, на площади 0,3 га фактическая таксационная характеристика лесного насаждения соответствует таксационному описанию.

Причины несоответствия:-.

1.2. Лесные насаждения с нарушенной и утраченной устойчивостью выявлены на площади \_ га:

Участковое лесничество	Урочище (дача)	Квартал	Выдел	Площадь (га) насаждений:		Причины ослабления, повреждения
				с нарушенной устойчивостью	с утраченной устойчивостью	
1	2	3	4	5	6	8
-	-	-	-	-	-	-
Итого				-	-	

Состояние обследованных лесных насаждений приведено в приложениях 1.1 – 1.4 к Акту в зависимости от метода проведения ЛПО.

1.3. В обследованных лесных насаждениях прогнозируется:

Прогноз	Площадь, га
1	2
Ослабление лесных насаждений	-
Усыхание лесных насаждений различной степени	-
Развитие очагов вредных организмов	-

1.4. Обнаружено загрязнение лесного участка отходами и выбросами:

промышленными

бытовыми

Вид загрязнения	Размеры загрязнения			Объем, куб. м	Площадь загрязнения, га
	длина, м	ширина, м	высота, м		
1	2	3	4	5	6
-	-	-	-	-	-

## ЗАКЛЮЧЕНИЕ

Оценка текущего санитарного и лесопатологического состояния лесных насаждений, назначенные профилактические мероприятия по защите лесов, агитационные мероприятия:

В обследованном участке леса в кв. 4 выд. 46 л/п I средневзвешенная категория состояния составляет 1,32, что характеризует данное насаждение как «без признаков ослабления». Доля деревьев с наличием признаков повреждения составляет 6,5%. Насаждение устойчивое. Проведение санитарно-оздоровительных мероприятий нецелесообразно из-за низкого процента текущего и общего отпада.

Участковое лесничество	Урочище (дача)	Квартал	Выдел	Площадь выдела, га	Лесопатологический выдел	Площадь лесопатологического выдела, га	Вид мероприятия	Рекомендуемый срок проведения мероприятия
1	2	3	4	5	6	7	8	9
Канахинское сельское	СПК "Заря"	4	46	0,3	1	0,3	б/п	-

Дата проведения обследования: 14.10.2024.

Дата составления документа: 13.11.2024.


Исполнитель работ по проведению лесопатологического обследования:

Фамилия, имя и отчество (при наличии)

Организация

Подпись

ООО "ЛПК"



Журавлев Илья Николаевич

Должность заместитель директора

Телефон 8-923-001-52-83

1. Визуальное (рекогносцировочное) лесопатологическое обследование кв. 4 выд. 47

Наземное

Дистанционное

1.1. В квартале 4 выд. 47 л/п 1, на площади 0,2 га фактическая таксационная характеристика лесного насаждения соответствует таксационному описанию.

Причины несоответствия:-.

1.2. Лесные насаждения с нарушенной и утраченной устойчивостью выявлены на площади - га:

Участковое лесничество	Урочище (дача)	Квартал	Выдел	Площадь (га) насаждений:		Причины ослабления, повреждения
				с нарушенной устойчивостью	с утраченной устойчивостью	
1	2	3	4	5	6	8
-	-	-	-	-	-	-
Итого				-	-	

Состояние обследованных лесных насаждений приведено в приложениях 1.1 – 1.4 к Акту в зависимости от метода проведения ЛПО.

1.3. В обследованных лесных насаждениях прогнозируется:

Прогноз	Площадь, га
1	2
Ослабление лесных насаждений	-
Усыхание лесных насаждений различной степени	-
Развитие очагов вредных организмов	-

1.4. Обнаружено загрязнение лесного участка отходами и выбросами:

промышленными

бытовыми

Вид загрязнения	Размеры загрязнения			Объем, куб. м	Площадь загрязнения, га
	длина, м	ширина, м	высота, м		
1	2	3	4	5	6
-	-	-	-	-	-

## ЗАКЛЮЧЕНИЕ

Оценка текущего санитарного и лесопатологического состояния лесных насаждений, назначенные профилактические мероприятия по защите лесов, агитационные мероприятия:

В обследованном участке леса в кв. 4 выд. 47 л/п 1 средневзвешенная категория состояния составляет 1,30, что характеризует данное насаждение как «без признаков ослабления». Доля деревьев с наличием признаков повреждения составляет 5,0%. Насаждение устойчивое. Проведение санитарно-оздоровительных мероприятия нецелесообразно из-за низкого процента текущего и общего отпада.

Участковое лесничество	Урочище (дача)	Квартал	Выдел	Площадь выдела, га	Лесопатологический выдел	Площадь лесопатологического выдела, га	Вид мероприятия	Рекомендуемый срок проведения мероприятия
1	2	3	4	5	6	7	8	9
Канахинское сельское	СПК "Заря"	4	47	0,2	1	0,2	б/н	-

Дата проведения обследования: 14.10.2024.

Дата составления документа: 13.11.2024.


Исполнитель работ по проведению лесопатологического обследования:

Фамилия, имя и отчество (при наличии)

Организация

Подпись

ООО "ЛПК"



Журавлев Илья Николаевич

Должность

Телефон

заместитель директора

8-923-001-52-83

1. Визуальное (рекогносцировочное) лесопатологическое обследование кв. 4 выд. 48

Наземное

Дистанционное

1.1. В квартале 4 выд. 48 л/п 1, на площади 0,2 га фактическая таксационная характеристика лесного насаждения соответствует таксационному описанию.

Причины несоответствия:-.

1.2. Лесные насаждения с нарушенной и утраченной устойчивостью выявлены на площади - га:

Участковое лесничество	Урочище (дача)	Квартал	Высел	Площадь (га) насаждений:		Причины ослабления, повреждения
				с нарушенной устойчивостью	с утраченной устойчивостью	
1	2	3	4	5	6	8
-	-	-	-	-	-	-
Итого				-	-	

Состояние обследованных лесных насаждений приведено в приложениях 1.1 – 1.4 к Акту в зависимости от метода проведения ЛПО.

1.3. В обследованных лесных насаждениях прогнозируется:

Прогноз	Площадь, га
1	2
Ослабление лесных насаждений	-
Усыхание лесных насаждений различной степени	-
Развитие очагов вредных организмов	-

1.4. Обнаружено загрязнение лесного участка отходами и выбросами:

промышленными

бытовыми

Вид загрязнения	Размеры загрязнения			Объем, куб. м	Площадь загрязнения, га
	длина, м	ширина, м	высота, м		
1	2	3	4	5	6
-	-	-	-	-	-

## ЗАКЛЮЧЕНИЕ

Оценка текущего санитарного и лесопатологического состояния лесных насаждений, назначенные профилактические мероприятия по защите лесов, агитационные мероприятия:

В обследованном участке леса в кв. 4 выд. 48 л/п 1 средневзвешенная категория состояния составляет 1,44, что характеризует данное насаждение как «без признаков ослабления». Доля деревьев с наличием признаков повреждения составляет 5,8%. Насаждение устойчивое.

Проведение санитарно-оздоровительных мероприятия нецелесообразно из-за низкого процента текущего и общего отпада.

Участковое лесничество	Урочище (дача)	Квартал	Выдел	Площадь выдела, га	Лесопатологический выдел	Площадь лесопатологического выдела, га	Вид мероприятия	Рекомендуемый срок проведения мероприятия
1	2	3	4	5	6	7	8	9
Канахинское сельское	СПК "Заря"	4	48	0,2	1	0,2	б/н	-

Дата проведения обследования: 14.10.2024.

Дата составления документа: 13.11.2024.


Исполнитель работ по проведению лесопатологического обследования:

Фамилия, имя и отчество (при наличии)

Организация

Подпись

ООО "ЛПК"



Журавлев Илья Николаевич

Должность

Телефон

заместитель директора

8-923-001-52-83

1. Визуальное (рекогносцировочное) лесопатологическое обследование кв. 4 выд. 51

Наземное

Дистанционное

1.1. В квартале 4 выд. 51 л/п 1, на площади 1,8 га фактическая таксационная характеристика лесного насаждения соответствует таксационному описанию.

Причины несоответствия:-

1.2. Лесные насаждения с нарушенной и утраченной устойчивостью выявлены на площади - га:

Участковое лесничество	Урочище (дача)	Квартал	Выдел	Площадь (га) насаждений:		Причины ослабления, повреждения
				с нарушенной устойчивостью	с утраченной устойчивостью	
1	2	3	4	5	6	8
-	-	-	-	-	-	-
Итого				-	-	

Состояние обследованных лесных насаждений приведено в приложениях 1.1 – 1.4 к Акту в зависимости от метода проведения ЛПО.

1.3. В обследованных лесных насаждениях прогнозируется:

Прогноз	Площадь, га
1	2
Ослабление лесных насаждений	-
Усыхание лесных насаждений различной степени	-
Развитие очагов вредных организмов	-

1.4. Обнаружено загрязнение лесного участка отходами и выбросами:

промышленными

бытовыми

Вид загрязнения	Размеры загрязнения			Объем, куб. м	Площадь загрязнения, га
	длина, м	ширина, м	высота, м		
1	2	3	4	5	6
-	-	-	-	-	-

## ЗАКЛЮЧЕНИЕ

Оценка текущего санитарного и лесопатологического состояния лесных насаждений, назначенные профилактические мероприятия по защите лесов, агитационные мероприятия:

В обследованном участке леса в кв. 4 выд. 51 л/п 1 средневзвешенная категория состояния составляет 1,38, что характеризует данное насаждение как «без признаков ослабления». Доля деревьев с наличием признаков повреждения составляет 6,5%. Насаждение устойчивое. Проведение санитарно-оздоровительных мероприятия нецелесообразно из-за низкого процента текущего и общего отпада.

Участковое лесничество	Урочище (дача)	Квартал	Выдел	Площадь выдела, га	Лесопатологический выдел	Площадь лесопатологического выдела, га	Вид мероприятия	Рекомендуемый срок проведения мероприятия
1	2	3	4	5	6	7	8	9
Канахинское сельское	СПК "Заря"	4	51	1,8	1	1,8	б/н	-

Дата проведения обследования: 15.10.2024.

Дата составления документа: 13.11.2024.


Исполнитель работ по проведению лесопатологического обследования:

Фамилия, имя и отчество (при наличии)

Организация

Подпись

ООО "ЛПК"



Журавлев Илья Николаевич

Должность

Телефон

заместитель директора

8-923-001-52-83

1. Визуальное (рекогносцировочное) лесопатологическое обследование кв. 4 выд. 52

Наземное

Дистанционное

1.1. В квартале 4 выд. 52 л/п 1, на площади 0,7 га фактическая таксационная характеристика лесного насаждения соответствует таксационному описанию.

Причины несоответствия:-

1.2. Лесные насаждения с нарушенной и утраченной устойчивостью выявлены на площади - га:

Участковое лесничество	Урочище (дача)	Квартал	Выдел	Площадь (га) насаждений:		Причины ослабления, повреждения
				с нарушенной устойчивостью	с утраченной устойчивостью	
1	2	3	4	5	6	8
-	-	-	-	-	-	-
Итого				-	-	

Состояние обследованных лесных насаждений приведено в приложениях 1.1 – 1.4 к Акту в зависимости от метода проведения ЛПО.

1.3. В обследованных лесных насаждениях прогнозируется:

Прогноз	Площадь, га
1	2
Ослабление лесных насаждений	-
Усыхание лесных насаждений различной степени	-
Развитие очагов вредных организмов	-

1.4. Обнаружено загрязнение лесного участка отходами и выбросами:

промышленными

бытовыми

Вид загрязнения	Размеры загрязнения			Объем, куб. м	Площадь загрязнения, га
	длина, м	ширина, м	высота, м		
1	2	3	4	5	6
-	-	-	-	-	-

## ЗАКЛЮЧЕНИЕ

Оценка текущего санитарного и лесопатологического состояния лесных насаждений, назначенные профилактические мероприятия по защите лесов, агитационные мероприятия:

В обследованном участке леса в кв. 4 выд. 52 л/п 1 средневзвешенная категория состояния составляет 1,38, что характеризует данное насаждение как «без признаков ослабления». Доля деревьев с наличием признаков повреждения составляет 6,5%. Насаждение устойчивое. Проведение санитарно-оздоровительных мероприятий нецелесообразно из-за низкого процента текущего и общего отпада.

Участковое лесничество	Урочище (дача)	Квартал	Выдел	Площадь выдела, га	Лесопатологический выдел	Площадь лесопатологического выдела, га	Вид мероприятия	Рекомендуемый срок проведения мероприятия
1	2	3	4	5	6	7	8	9
Канахинское сельское	СПК "Заря"	4	52	0,7	1	0,7	б/н	-

Дата проведения обследования: 15.10.2024.

Дата составления документа: 13.11.2024.

Исполнитель работ по проведению лесопатологического обследования:

Фамилия, имя и отчество (при наличии)

Организация

Подпись

Журавлев Илья Николаевич

Должность заместитель директора

Телефон 8-923-001-52-83

1. Визуальное (рекогносцировочное) лесопатологическое обследование кв. 4 выд. 53

Наземное

Дистанционное

1.1. В квартале 4 выд. 53 л/п 1, на площади 0,9 га фактическая таксационная характеристика лесного насаждения соответствует таксационному описанию.

Причины несоответствия:-.

1.2. Лесные насаждения с нарушенной и утраченной устойчивостью выявлены на площади - га:

Участковое лесничество	Урочище (дача)	Квартал	Выдел	Площадь (га) насаждений:		Причины ослабления, повреждения
				с нарушенной устойчивостью	с утраченной устойчивостью	
1	2	3	4	5	6	8
-	-	-	-	-	-	-
Итого				-	-	

Состояние обследованных лесных насаждений приведено в приложениях 1.1 – 1.4 к Акту в зависимости от метода проведения ЛПО.

1.3. В обследованных лесных насаждениях прогнозируется:

Прогноз	Площадь, га
1	2
Ослабление лесных насаждений	-
Усыхание лесных насаждений различной степени	-
Развитие очагов вредных организмов	-

1.4. Обнаружено загрязнение лесного участка отходами и выбросами:

промышленными

бытовыми

Вид загрязнения	Размеры загрязнения			Объем, куб. м	Площадь загрязнения, га
	длина, м	ширина, м	высота, м		
1	2	3	4	5	6
-	-	-	-	-	-

## ЗАКЛЮЧЕНИЕ

Оценка текущего санитарного и лесопатологического состояния лесных насаждений, назначенные профилактические мероприятия по защите лесов, агитационные мероприятия:

В обследованном участке леса в кв. 4 выд. 53 л/п 1 средневзвешенная категория состояния составляет 1,38, что характеризует данное насаждение как «без признаков ослабления». Доля деревьев с наличием признаков повреждения составляет 6,5%. Насаждение устойчивое. Проведение санитарно-оздоровительных мероприятия нецелесообразно из-за низкого процента текущего и общего отпада.

Участковое лесничество	Урочище (дача)	Квартал	Выдел	Площадь выдела, га	Лесопатологический выдел	Площадь лесопатологического выдела, га	Вид мероприятия	Рекомендуемый срок проведения мероприятия
1	2	3	4	5	6	7	8	9
Канахинское сельское	СПК "Заря"	4	53	0,9	1	0,9	б/н	-

Дата проведения обследования: 15.10.2024.

Дата составления документа: 13.11.2024.

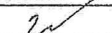
Исполнитель работ по проведению лесопатологического обследования:

Фамилия, имя и отчество (при наличии)

Организация

Подпись

ООО "ЛПК"



Журавлев Илья Николаевич

Должность

Телефон

заместитель директора

8-923-001-52-83

1. Визуальное (рекогносцировочное) лесопатологическое обследование кв. 4 выд. 62

Наземное

Дистанционное

1.1. В квартале 4 выд. 62 л/п 1, на площади 1,4 га фактическая таксационная характеристика лесного насаждения соответствует таксационному описанию.

Причины несоответствия:-.

1.2. Лесные насаждения с нарушенной и утраченной устойчивостью выявлены на площади - га:

Участковое лесничество	Урочище (дача)	Квартал	Высел	Площадь (га) насаждений:		Причины ослабления, повреждения
				с нарушенной устойчивостью	с утраченной устойчивостью	
1	2	3	4	5	6	8
-	-	-	-	-	-	-
Итого				-	-	

Состояние обследованных лесных насаждений приведено в приложениях 1.1 – 1.4 к Акту в зависимости от метода проведения ЛПО.

1.3. В обследованных лесных насаждениях прогнозируется:

Прогноз	Площадь, га
1	2
Ослабление лесных насаждений	-
Усыхание лесных насаждений различной степени	-
Развитие очагов вредных организмов	-

1.4. Обнаружено загрязнение лесного участка отходами и выбросами:

промышленными

бытовыми

Вид загрязнения	Размеры загрязнения			Объем, куб. м	Площадь загрязнения, га
	длина, м	ширина, м	высота, м		
1	2	3	4	5	6
-	-	-	-	-	-

## ЗАКЛЮЧЕНИЕ

Оценка текущего санитарного и лесопатологического состояния лесных насаждений, назначенные профилактические мероприятия по защите лесов, агитационные мероприятия:

В обследованном участке леса в кв. 4 выд. 62 л/п 1 средневзвешенная категория состояния составляет 1,40, что характеризует данное насаждение как «без признаков ослабления». Доля деревьев с наличием признаков повреждения составляет 8,1%. Насаждение устойчивое. Проведение санитарно-оздоровительных мероприятия нецелесообразно из-за низкого процента текущего и общего отпада.

Участковое лесничество	Урочище (дача)	Квартал	Выдел	Площадь выдела, га	Лесопатологический выдел	Площадь лесопатологического выдела, га	Вид мероприятия	Рекомендуемый срок проведения мероприятия
1	2	3	4	5	6	7	8	9
Канахинское сельское	СПК "Заря"	4	62	1,4	1	1,4	б/н	-

Дата проведения обследования: 14.10.2024.

Дата составления документа: 13.11.2024.

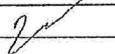
Исполнитель работ по проведению лесопатологического обследования:

Фамилия, имя и отчество (при наличии)

Организация

Подпись

ООО "ЛПК"



Журавлев Илья Николаевич

Должность

Телефон

заместитель директора

8-923-001-52-83

1. Визуальное (рекогносцировочное) лесопатологическое обследование кв. 4 выд. 63

Наземное

Дистанционное

1.1. В квартале 4 выд. 63 л/п 1, на площади 0,3 га фактическая таксационная характеристика лесного насаждения соответствует таксационному описанию.

Причины несоответствия:-.

1.2. Лесные насаждения с нарушенной и утраченной устойчивостью выявлены на площади - га:

Участковое лесничество	Урочище (леса)	Квартал	Выдел	Площадь (га) насаждений:		Причины ослабления, повреждения
				с нарушенной устойчивостью	с утраченной устойчивостью	
1	2	3	4	5	6	8
-	-	-	-	-	-	-
Итого				-	-	

Состояние обследованных лесных насаждений приведено в приложениях 1.1 – 1.4 к Акту в зависимости от метода проведения ЛПО.

1.3. В обследованных лесных насаждениях прогнозируется:

Прогноз	Площадь, га
1	2
Ослабление лесных насаждений	-
Усыхание лесных насаждений различной степени	-
Развитие очагов вредных организмов	-

1.4. Обнаружено загрязнение лесного участка отходами и выбросами:

промышленными

бытовыми

Вид загрязнения	Размеры загрязнения			Объем, куб. м	Площадь загрязнения, га
	длина, м	ширина, м	высота, м		
1	2	3	4	5	6
-	-	-	-	-	-

## ЗАКЛЮЧЕНИЕ

Оценка текущего санитарного и лесопатологического состояния лесных насаждений, назначенные профилактические мероприятия по защите лесов, агитационные мероприятия:

В обследованном участке леса в кв. 4 выд. 63 л/п 1 средневзвешенная категория состояния составляет 1,32, что характеризует данное насаждение как «без признаков ослабления». Доля деревьев с наличием признаков повреждения составляет 6,1%. Насаждение устойчивое. Проведение санитарно-оздоровительных мероприятия нецелесообразно из-за низкого процента текущего и общего отпада.

Участковое лесничество	Урочище (дача)	Квартал	Выдел	Площадь выдела, га	Лесопатологический выдел	Площадь лесопатологического выдела, га	Вид мероприятия	Рекомендуемый срок проведения мероприятия
1	2	3	4	5	6	7	8	9
Канахинское сельское	СПК "Заря"	4	63	0,3	1	0,3	б/н	-

Дата проведения обследования: 14.10.2024.

Дата составления документа: 13.11.2024.

Исполнитель работ по проведению лесопатологического обследования:

Фамилия, имя и отчество (при наличии)

Организация

Подпись

Журавлев Илья Николаевич

Должность заместитель директора

Телефон 8-923-001-52-83

1. Визуальное (рекогносцировочное) лесопатологическое обследование кв. 4 выд. 65

Наземное

Дистанционное

1.1. В квартале 4 выд. 65 л/п 1, на площади 0,2 га фактическая таксационная характеристика лесного насаждения соответствует таксационному описанию.

Причины несоответствия:-.

1.2. Лесные насаждения с нарушенной и утраченной устойчивостью выявлены на площади \_ га:

Участковое лесничество	Урочище (дача)	Квартал	Выдел	Площадь (га) насаждений:		Причины ослабления, повреждения
				с нарушенной устойчивостью	с утраченной устойчивостью	
1	2	3	4	5	6	8
-	-	-	-	-	-	-
Итого				-	-	

Состояние обследованных лесных насаждений приведено в приложениях 1.1 – 1.4 к Акту в зависимости от метода проведения ЛПО.

1.3. В обследованных лесных насаждениях прогнозируется:

Прогноз	Площадь, га
1	2
Ослабление лесных насаждений	-
Усыхание лесных насаждений различной степени	-
Развитие очагов вредных организмов	-

1.4. Обнаружено загрязнение лесного участка отходами и выбросами:

промышленными

бытовыми

Вид загрязнения	Размеры загрязнения			Объем, куб. м	Площадь загрязнения, га
	длина, м	ширина, м	высота, м		
1	2	3	4	5	6
-	-	-	-	-	-

## ЗАКЛЮЧЕНИЕ

Оценка текущего санитарного и лесопатологического состояния лесных насаждений, назначенные профилактические мероприятия по защите лесов, агитационные мероприятия:

В обследованном участке леса в кв. 4 выд. 65 л/п 1 средневзвешенная категория состояния составляет 1,33, что характеризует данное насаждение как «без признаков ослабления». Доля деревьев с наличием признаков повреждения составляет 3,5%. Насаждение устойчивое.

Проведение санитарно-оздоровительных мероприятия нецелесообразно из-за низкого процента текущего и общего отпада.

Участковое лесничество	Урочище (дача)	Квартал	Выдел	Площадь выдела, га	Лесопатологический выдел	Площадь лесопатологического выдела, га	Вид мероприятия	Рекомендуемый срок проведения мероприятия
1	2	3	4	5	6	7	8	9
Канахинское сельское	СПК "Заря"	4	65	0,2	1	0,2	б/н	-

Дата проведения обследования: 14.10.2024.

Дата составления документа: 13.11.2024.


Исполнитель работ по проведению лесопатологического обследования:

Фамилия, имя и отчество (при наличии)

Организация

Подпись

ООО "ЛПК"



Журавлев Илья Николаевич

Должность

Телефон

заместитель директора

8-923-001-52-83

1. Визуальное (рекогносцировочное) лесопатологическое обследование кв. 7 выд. 8

Наземное

Дистанционное

1.1. В квартале 7 выд. 8 л/п 1, на площади 8,4 га фактическая таксационная характеристика лесного насаждения соответствует таксационному описанию.

Причины несоответствия:-.

1.2. Лесные насаждения с нарушенной и утраченной устойчивостью выявлены на площади 8,4 га:

Участковое лесничество	Урочище (дача)	Квартал	Выдел	Площадь (га) насаждений:		Причины ослабления, повреждения
				с нарушенной устойчивостью	с утраченной устойчивостью	
1	2	3	4	5	6	8
Канахинское сельское	СПК "Заря"	7	8	8,4	-	Воздействия шквалистых и ураганных ветров прошлых лет, повлекшие слом стволов деревьев (822)
Итого				8,4	-	

Состояние обследованных лесных насаждений приведено в приложениях 1.1 – 1.4 к Акту в зависимости от метода проведения ЛПО.

1.3. В обследованных лесных насаждениях прогнозируется:

Прогноз	Площадь, га
1	2
Ослабление лесных насаждений	-
Усыхание лесных насаждений различной степени	-
Развитие очагов вредных организмов	-

1.4. Обнаружено загрязнение лесного участка отходами и выбросами:

промышленными

бытовыми

Вид загрязнения	Размеры загрязнения			Объем, куб. м	Площадь загрязнения, га
	длина, м	ширина, м	высота, м		
1	2	3	4	5	6
-	-	-	-	-	-

## ЗАКЛЮЧЕНИЕ

Оценка текущего санитарного и лесопатологического состояния лесных насаждений, назначенные профилактические мероприятия по защите лесов, агитационные мероприятия:

В обследованном участке леса в кв. 7 выд. 8 л/п 1, средневзвешенная категория состояния составляет 2,03, что характеризует данное насаждение как «ослабленное». Доля деревьев с наличием признаков повреждения составляет 21,8%. Насаждение с нарушенной устойчивостью. Санитарно-оздоровительные мероприятия не назначаются, так как СКС меньше 2,51.

Участковое лесничество	Урочище (дача)	Квартал	Выдел	Площадь выдела, га	Лесопатологический выдел	Площадь лесопатологического выдела, га	Вид мероприятия	Рекомендуемый срок проведения мероприятия
1	2	3	4	5	6	7	8	9
Канахинское сельское	СПК "Заря"	7	8	8,4	1	8,4	б/н	-

Дата проведения обследования: 15.10.2024.

Дата составления документа: 13.11.2024.


Исполнитель работ по проведению лесопатологического обследования:

Фамилия, имя и отчество (при наличии)

Организация

Подпись

ООО "ЛПК"



Журавлев Илья Николаевич

Должность

Телефон

заместитель директора

8-923-001-52-83

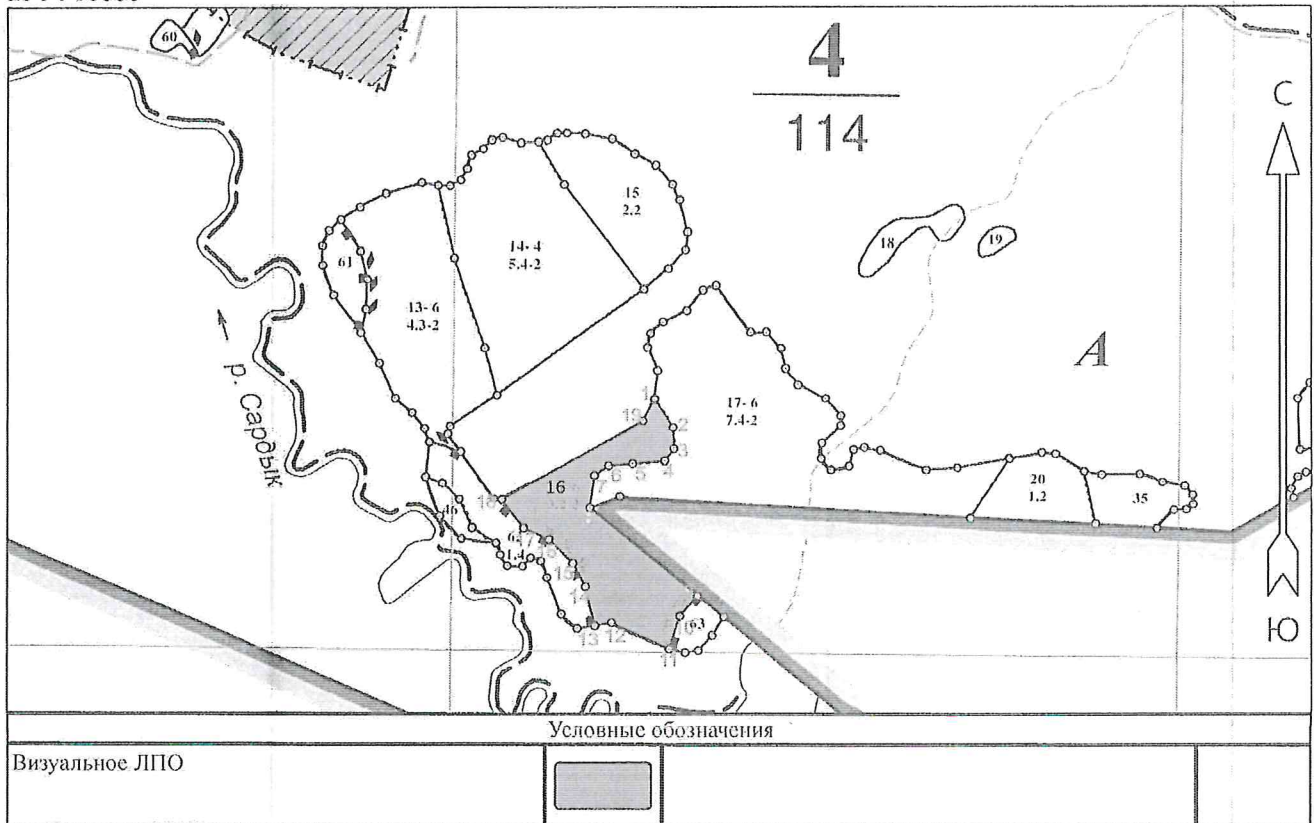






**Абрис участка леса**  
**Унинское лесничество, Канахинское сельское участковое лесничество, СПК "Заря",**  
**кв. 4 выд. 16 л/п 1, площадь 3,2 га.**

М 1 : 10000



**Пространственное размещение лесопатологических выделов**  
 (включается в Акт при выделении лесопатологических выделов, для указания  
 пространственного расположения повреждённых и погибших насаждений)

Номера точек	Координаты		Длина, м	19 - 1	57.63983	51.42110	34
	Широта	Долгота					
1 - 2	57.64010	51.42136	47				
2 - 3	57.63975	51.42179	30				
3 - 4	57.63948	51.42180	21				
4 - 5	57.63933	51.42159	43				
5 - 6	57.63929	51.42087	33				
6 - 7	57.63926	51.42032	23				
7 - 8	57.63914	51.42000	47				
8 - 9	57.63872	51.41990	190				
9 - 10	57.63763	51.42235	36				
10 - 11	57.63738	51.42195	48				
11 - 12	57.63698	51.42170	86				
12 - 13	57.63730	51.42039	23				
13 - 14	57.63726	51.42001	56				
14 - 15	57.63775	51.41981	37				
15 - 16	57.63804	51.41951	47				
16 - 17	57.63833	51.41896	38				
17 - 18	57.63847	51.41838	50				
18 - 19	57.63883	51.41788	222				

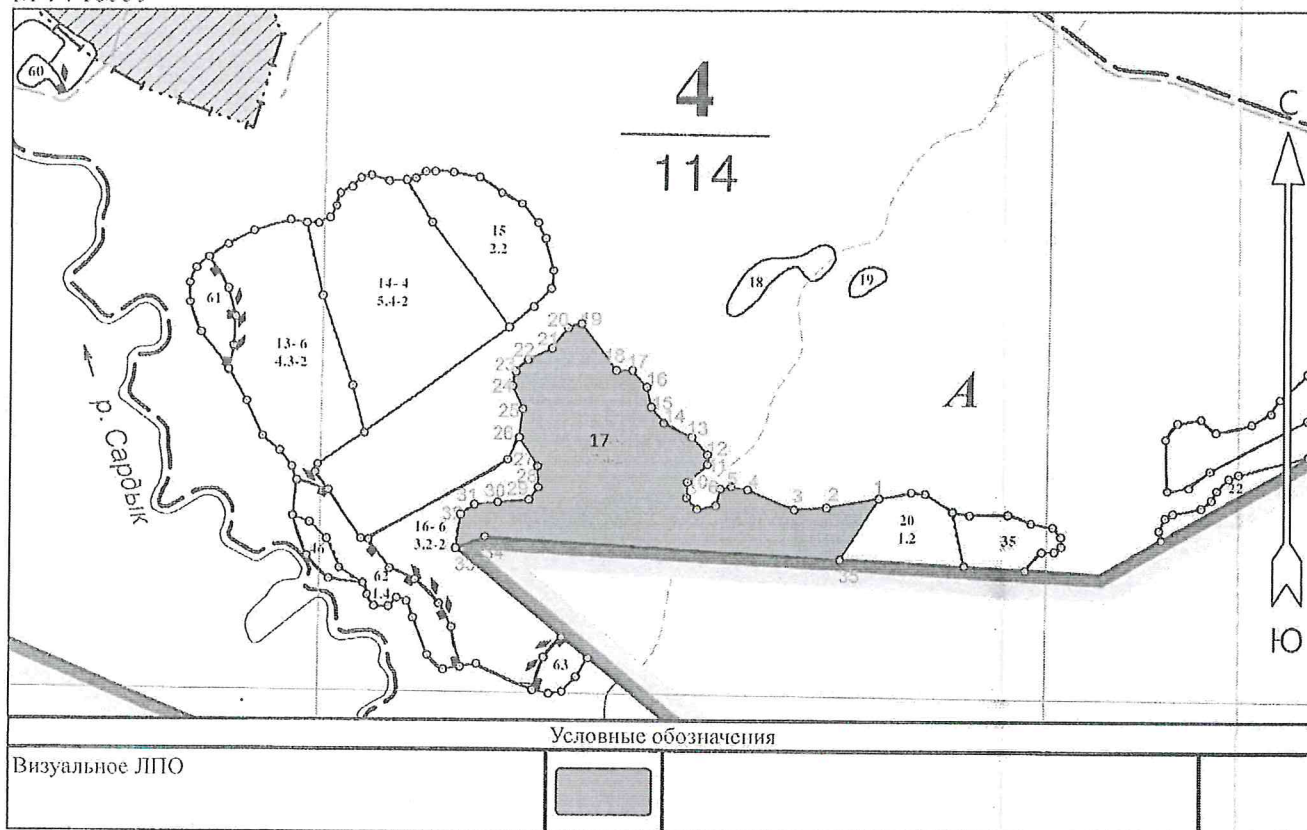
Исполнитель работ по проведению лесопатологического обследования:

Фамилия, имя и отчество (при наличии) Журавлев Илья Николаевич      Подпись \_\_\_\_\_

Дата составления документа 13.11.2024

**Абрис участка леса**  
**Унинское лесничество, Канахинское сельское участковое лесничество, СПК "Заря",**  
**кв. 4 выд. 17 л/п 1, площадь 7,4 га.**

М 1 : 10000



**Пространственное размещение лесопатологических выделов**  
 (включается в Акт при выделении лесопатологических выделов, для указания пространственного расположения повреждённых и погибших насаждений)

Номера точек	Координаты		Длина, м	19 - 20	57.64150	51.42278	19
	Широта	Долгота					
1 - 2	57.63936	51.42961	74	20 - 21	57.64145	51.42248	36
2 - 3	57.63924	51.42839	44	21 - 22	57.64119	51.42210	36
3 - 4	57.63922	51.42765	70	22 - 23	57.64105	51.42156	23
4 - 5	57.63946	51.42657	22	23 - 24	57.64091	51.42127	19
5 - 6	57.63950	51.42620	15	24 - 25	57.64074	51.42120	34
6 - 7	57.63947	51.42595	24	25 - 26	57.64045	51.42143	39
7 - 8	57.63926	51.42585	26	26 - 27	57.64010	51.42136	47
8 - 9	57.63922	51.42542	21	27 - 28	57.63975	51.42179	30
9 - 10	57.63936	51.42519	22	28 - 29	57.63948	51.42180	22
10 - 11	57.63956	51.42521	36	29 - 30	57.63932	51.42159	43
11 - 12	57.63977	51.42565	14	30 - 31	57.63929	51.42087	33
12 - 13	57.63990	51.42565	32	31 - 32	57.63926	51.42032	23
13 - 14	57.64011	51.42530	42	32 - 33	57.63914	51.42000	47
14 - 15	57.64028	51.42466	28	33 - 34	57.63872	51.41990	43
15 - 16	57.64048	51.42438	28	34 - 35	57.63887	51.42057	485
16 - 17	57.64073	51.42428	30	35 - 1	57.63860	51.42870	100
17 - 18	57.64093	51.42394	22				
18 - 19	57.64093	51.42357	80				

Исполнитель работ по проведению лесопатологического обследования:

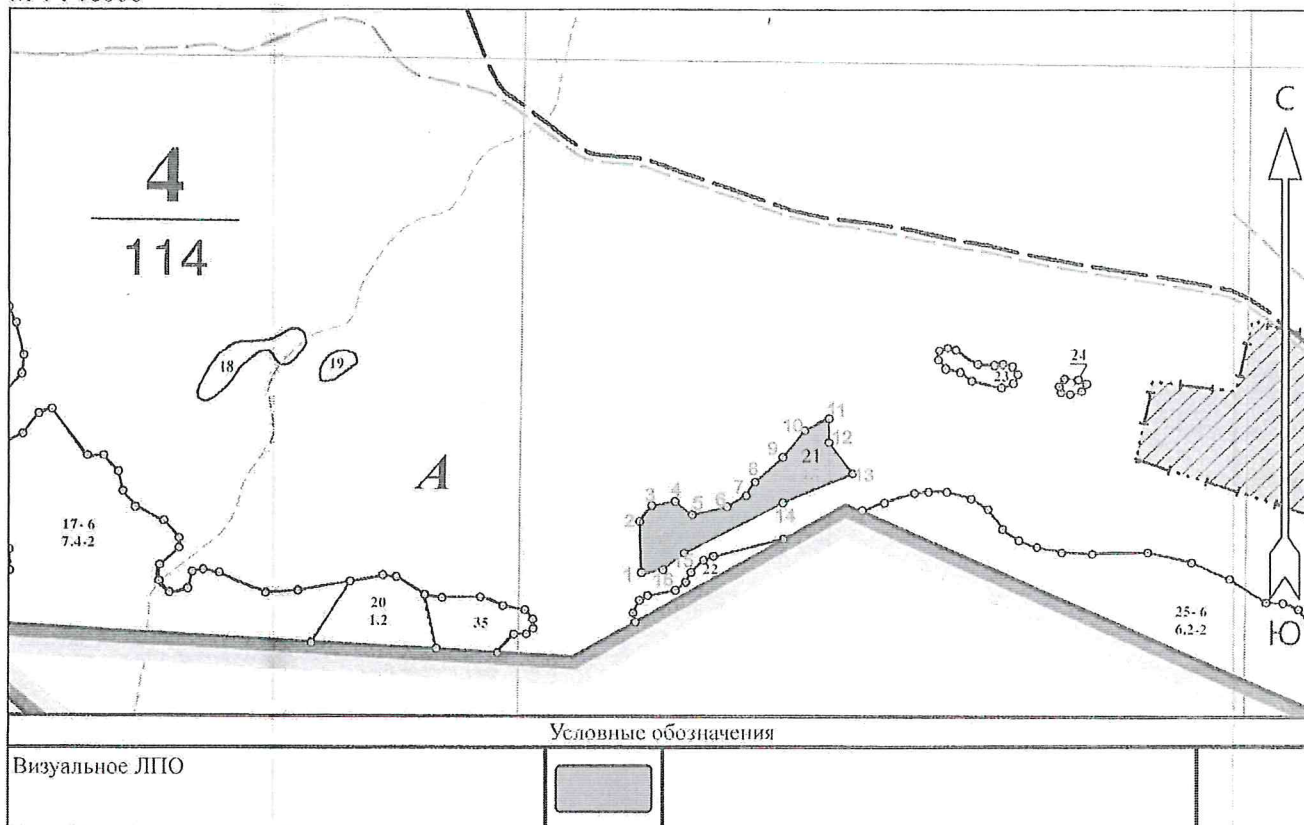
Фамилия, имя и отчество (при наличии) Журавлев Илья Николаевич

Подпись

Дата составления документа 13.11.2024

**Абрис участка леса**  
 Унинское лесничество, Канахинское сельское участковое лесничество, СПК "Заря",  
 кв. 4 выд. 21 л/п 1, площадь 1,7 га.

М 1 : 10000



**Пространственное размещение лесопатологических выделов**  
 (включается в Акт при выделении лесопатологических выделов, для указания  
 пространственного расположения повреждённых и погибших насаждений)

Номера точек	Координаты		Длина, м
	Широта	Долгота	
1 - 2	57.63947	51.43632	72
2 - 3	57.64011	51.43628	28
3 - 4	57.64031	51.43655	32
4 - 5	57.64036	51.43709	29
5 - 6	57.64020	51.43748	48
6 - 7	57.64030	51.43827	30
7 - 8	57.64044	51.43871	23
8 - 9	57.64061	51.43892	52
9 - 10	57.64092	51.43956	48
10 - 11	57.64125	51.44007	37
11 - 12	57.64140	51.44063	33
12 - 13	57.64111	51.44063	53
13 - 14	57.64072	51.44116	104
14 - 15	57.64035	51.43956	152
15 - 16	57.63972	51.43730	37
16 - 1	57.63951	51.43681	29

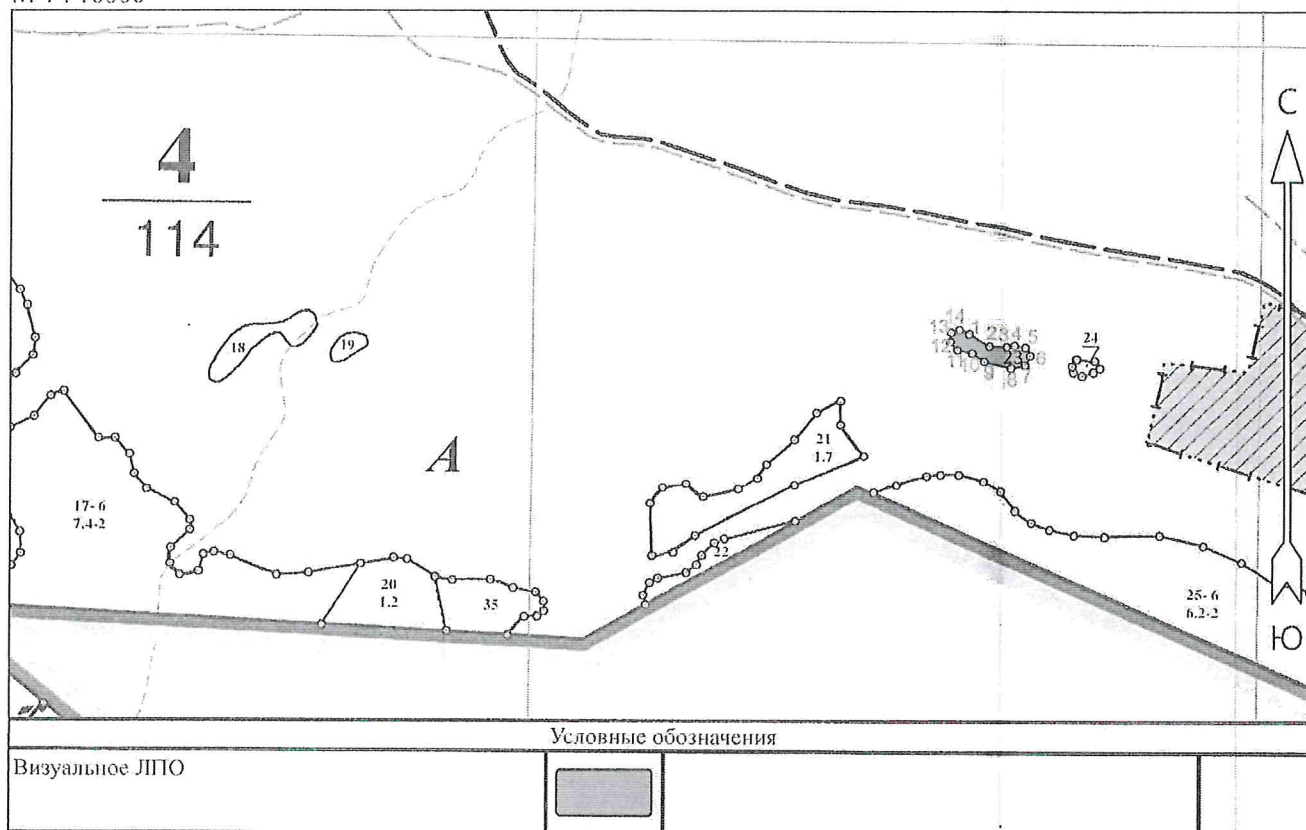
Исполнитель работ по проведению лесопатологического обследования:

Фамилия, имя и отчество (при наличии) Журавлев Илья Николаевич      Подпись \_\_\_\_\_

Дата составления документа 13.11.2024

**Абрис участка леса**  
 Унинское лесничество, Канахинское сельское участковое лесничество, СПК "Заря",  
 кв. 4 выд. 23 л/п 1, площадь 0,3 га.

М 1 : 10000



**Пространственное размещение лесопатологических выделов**  
 (включается в Акт при выделении лесопатологических выделов, для указания  
 пространственного расположения повреждённых и погибших насаждений)

Номера точек	Координаты		Длина, м
	Широта	Долгота	
1 - 2	57.64223	51.44363	33
2 - 3	57.64208	51.44410	24
3 - 4	57.64207	51.44449	11
4 - 5	57.64208	51.44468	15
5 - 6	57.64206	51.44493	13
6 - 7	57.64196	51.44504	15
7 - 8	57.64184	51.44492	20
8 - 9	57.64180	51.44460	38
9 - 10	57.64188	51.44398	20
10 - 11	57.64199	51.44370	21
11 - 12	57.64202	51.44335	16
12 - 13	57.64213	51.44319	13
13 - 14	57.64224	51.44321	12
14 - 1	57.64228	51.44340	15

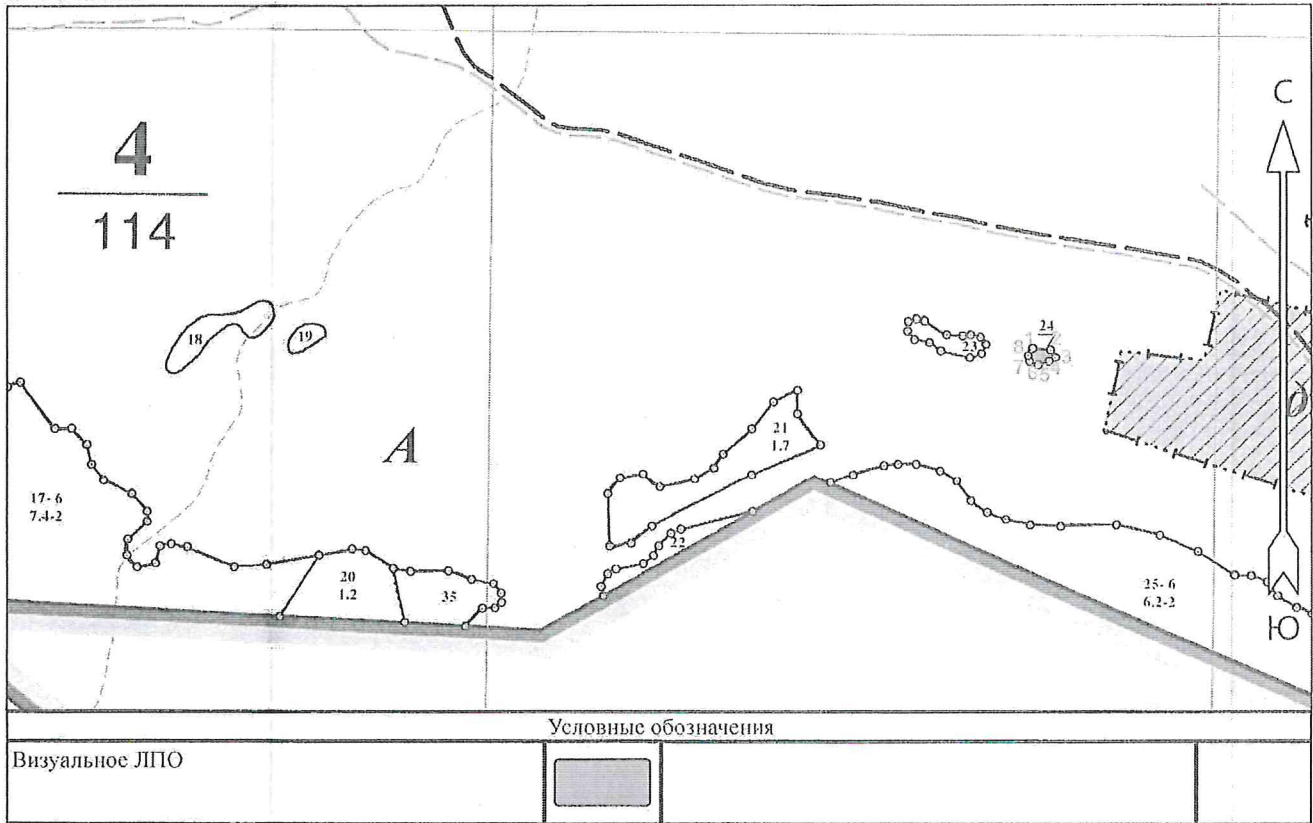
Исполнитель работ по проведению лесопатологического обследования:

Фамилия, имя и отчество (при наличии) Журавлев Илья Николаевич      Подпись \_\_\_\_\_

Дата составления документа 13.11.2024

Абрис участка леса  
 Уинское лесничество, Канахинское сельское участковое лесничество, СПК "Заря",  
 кв. 4 выд. 24 л/п 1, площадь 0,1 га.

М 1 : 10000



Пространственное размещение лесопатологических выделов  
 (включается в Акт при выделении лесопатологических выделов, для указания  
 пространственного расположения повреждённых и погибших насаждений)

Номера точек	Координаты		Длина, м
	Широта	Долгота	
1 - 2	57.64191	51.44612	25
2 - 3	57.64189	51.44654	12
3 - 4	57.64180	51.44666	10
4 - 5	57.64175	51.44651	16
5 - 6	57.64171	51.44625	13
6 - 7	57.64175	51.44605	8
7 - 8	57.64182	51.44602	12

Исполнитель работ по проведению лесопатологического обследования:

Фамилия, имя и отчество (при наличии) Журавлев Илья Николаевич Подпись \_\_\_\_\_

Дата составления документа 13.11.2024

**Абрис участка леса**  
 Унинское лесничество, Канахинское сельское участковое лесничество, СПК "Заря",  
 кв. 4 выд. 28 л/п 1, площадь 1,1 га.

М 1 : 10000



**Пространственное размещение лесопатологических выделов**  
 (включается в Акт при выделении лесопатологических выделов, для указания  
 пространственного расположения повреждённых и погибших насаждений)

Номера точек	Координаты	
	Широта	Долгота
1	57.63844	51.46019
2	57.63832	51.46014
3	57.63787	51.45820
4	57.63868	51.45835
5	57.63913	51.45850
6	57.63946	51.45874
7	57.63963	51.45902
8	57.63967	51.45929
9	57.63956	51.45942
10	57.63923	51.45955
11	57.63914	51.45953
12	57.63904	51.45924
13	57.63892	51.45916
14	57.63869	51.45929
15	57.63852	51.45951

Исполнитель работ по проведению лесопатологического обследования:

Фамилия, имя и отчество (при наличии) Журавлев Илья Николаевич      Подпись \_\_\_\_\_

Дата составления документа 13.11.2024

**Абрис участка леса**  
 Унинское лесничество, Канахинское сельское участковое лесничество, СПК "Заря",  
 кв. 4 выд. 29 л/п 1, площадь 4,0 га.

М 1 : 10000



**Пространственное размещение лесопатологических выделов**  
 (включается в Акт при выделении лесопатологических выделов, для указания  
 пространственного расположения повреждённых и погибших насаждений)

Номера точек	Координаты		Длина, м	19 - 20	57.63606	51.46261	78
	Широта	Долгота					
1 - 2	57.63872	51.46347	19	20 - 21	57.63578	51.46141	293
2 - 3	57.63856	51.46342	27	21 - 22	57.63832	51.46015	12
3 - 4	57.63857	51.46297	62	22 - 23	57.63843	51.46020	29
4 - 5	57.63834	51.46201	16	23 - 24	57.63849	51.46067	14
5 - 6	57.63824	51.46182	16	24 - 25	57.63855	51.46087	59
6 - 7	57.63810	51.46183	21	25 - 26	57.63907	51.46095	10
7 - 8	57.63798	51.46211	25	26 - 27	57.63914	51.46106	15
8 - 9	57.63801	51.46252	14	27 - 28	57.63916	51.46132	44
9 - 10	57.63798	51.46275	19	28 - 29	57.63894	51.46192	16
10 - 11	57.63781	51.46275	35	29 - 30	57.63889	51.46218	40
11 - 12	57.63752	51.46253	17	30 - 1	57.63885	51.46284	40
12 - 13	57.63737	51.46252	31				
13 - 14	57.63721	51.46296	30				
14 - 15	57.63696	51.46309	35				
15 - 16	57.63666	51.46331	12				
16 - 17	57.63657	51.46319	22				
17 - 18	57.63646	51.46289	29				
18 - 19	57.63624	51.46263	20				

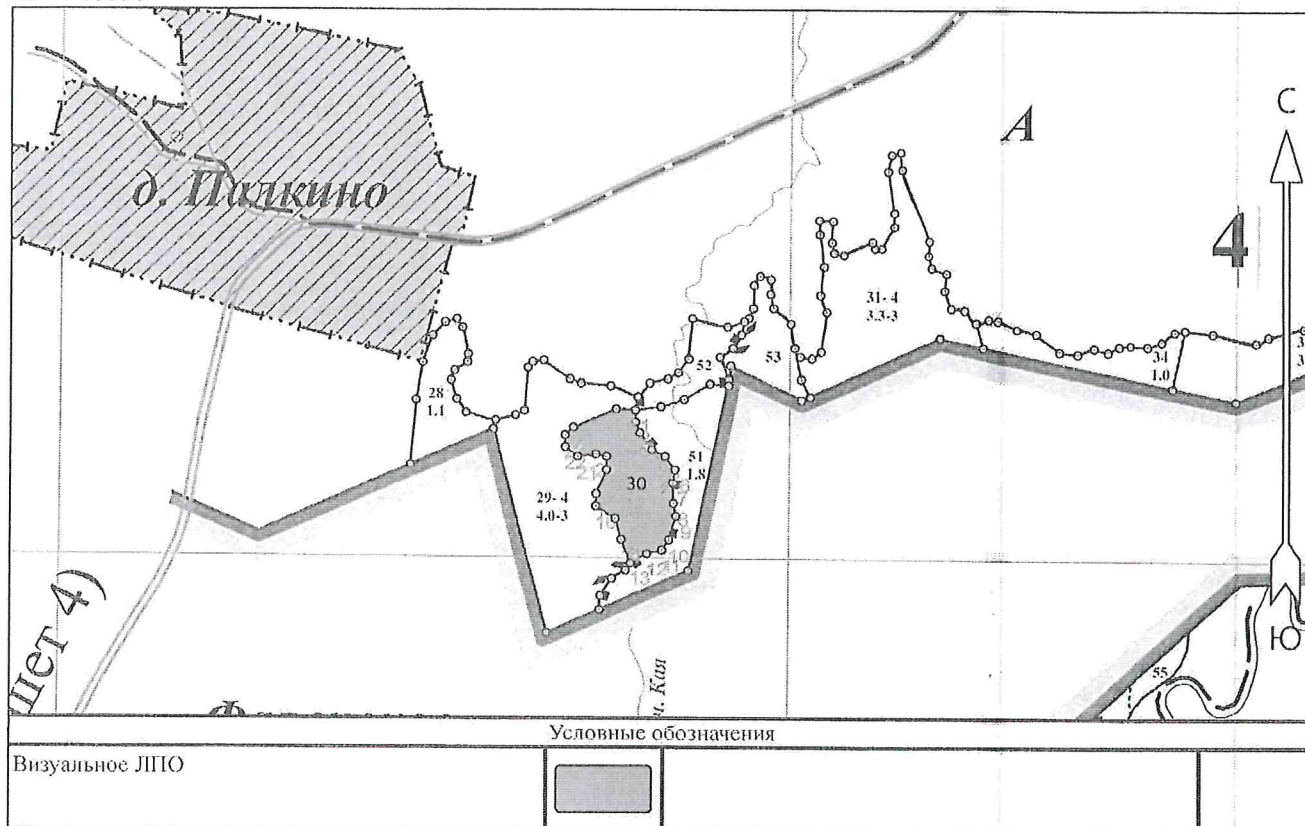
Исполнитель работ по проведению лесопатологического обследования:

Фамилия, имя и отчество (при наличии) Журавлев Илья Николаевич      Подпись \_\_\_\_\_

Дата составления документа 13.11.2024

**Абрис участка леса**  
 Унинское лесничество, Канахинское сельское участковое лесничество, СПК "Заря",  
 кв. 4 выд. 30 л/п 1, площадь 1,7 га.

М 1 : 10000



**Пространственное размещение лесопатологических выделов**  
 (включается в Акт при выделении лесопатологических выделов, для указания  
 пространственного расположения повреждённых и погибших насаждений)

Номера точек	Координаты		Длина, м	19 - 20	57.63798	51.46275	14
	Широта	Долгота					
1 - 2	57.63856	51.46342	17	20 - 21	57.63801	51.46252	25
2 - 3	57.63841	51.46342	16	21 - 22	57.63798	51.46211	21
3 - 4	57.63827	51.46352	29	22 - 23	57.63810	51.46183	16
4 - 5	57.63806	51.46380	20	23 - 24	57.63824	51.46182	16
5 - 6	57.63798	51.46410	23	24 - 25	57.63834	51.46201	62
6 - 7	57.63782	51.46433	18	25 - 1	57.63857	51.46297	27
7 - 8	57.63765	51.46428	28				
8 - 9	57.63740	51.46429	18				
9 - 10	57.63724	51.46435	34				
10 - 11	57.63695	51.46419	17				
11 - 12	57.63682	51.46403	21				
12 - 13	57.63677	51.46369	26				
13 - 14	57.63666	51.46331	35				
14 - 15	57.63696	51.46309	30				
15 - 16	57.63721	51.46296	31				
16 - 17	57.63737	51.46252	17				
17 - 18	57.63752	51.46253	36				
18 - 19	57.63781	51.46275	19				

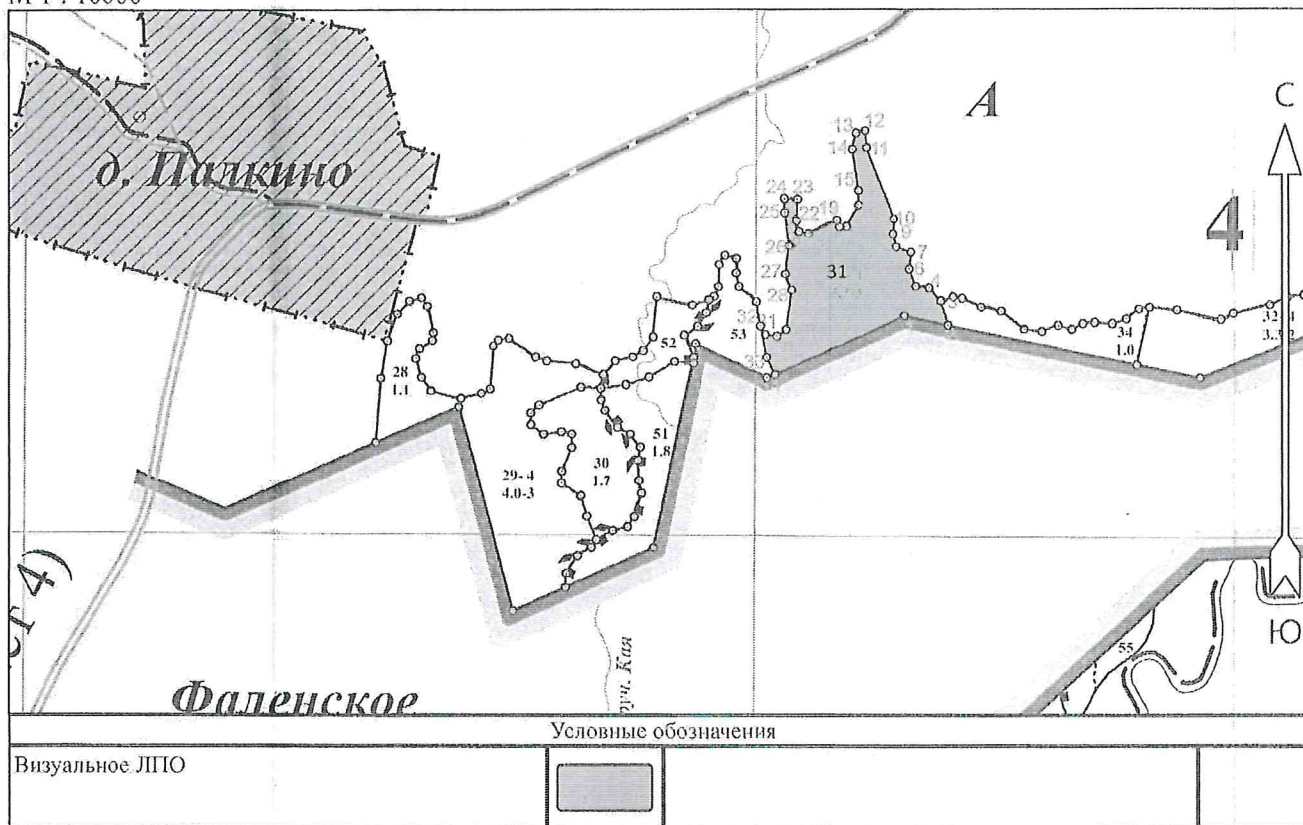
Исполнитель работ по проведению лесопатологического обследования:

Фамилия, имя и отчество (при наличии) Журавлев Илья Николаевич      Подпись \_\_\_\_\_

Дата составления документа 13.11.2024

**Абрис участка леса**  
 Унинское лесничество, Канахинское сельское участковое лесничество, СПК "Заря",  
 кв. 4 выд. 31 л/п 1, площадь 3,3 га.

М 1 : 10000



**Пространственное размещение лесопатологических выделов**  
 (включается в Акт при выделении лесопатологических выделов, для указания  
 пространственного расположения повреждённых и погибших насаждений)

Номера точек	Координаты		Длина, м	19 - 20	57.64062	51.46884	43
	Широта	Долгота					
1 - 2	57.63944	51.47042	62	20 - 21	57.64046	51.46818	13
2 - 3	57.63933	51.47143	35	21 - 22	57.64048	51.46796	15
3 - 4	57.63963	51.47127	24	22 - 23	57.64061	51.46790	29
4 - 5	57.63979	51.47100	19	23 - 24	57.64088	51.46793	19
5 - 6	57.63981	51.47069	25	24 - 25	57.64089	51.46762	20
6 - 7	57.64002	51.47054	23	25 - 26	57.64071	51.46763	45
7 - 8	57.64023	51.47057	22	26 - 27	57.64031	51.46772	39
8 - 9	57.64029	51.47022	18	27 - 28	57.63996	51.46765	24
9 - 10	57.64045	51.47015	20	28 - 29	57.63976	51.46779	55
10 - 11	57.64063	51.47017	105	29 - 30	57.63927	51.46766	15
11 - 12	57.64151	51.46953	24	30 - 31	57.63919	51.46745	16
12 - 13	57.64173	51.46949	13	31 - 32	57.63921	51.46718	14
13 - 14	57.64170	51.46929	23	32 - 33	57.63932	51.46706	44
14 - 15	57.64149	51.46920	58	33 - 34	57.63894	51.46721	26
15 - 16	57.64098	51.46934	20	34 - 1	57.63872	51.46741	196
16 - 17	57.64080	51.46934	34				
17 - 18	57.64054	51.46906	10				
18 - 19	57.64054	51.46889	9				

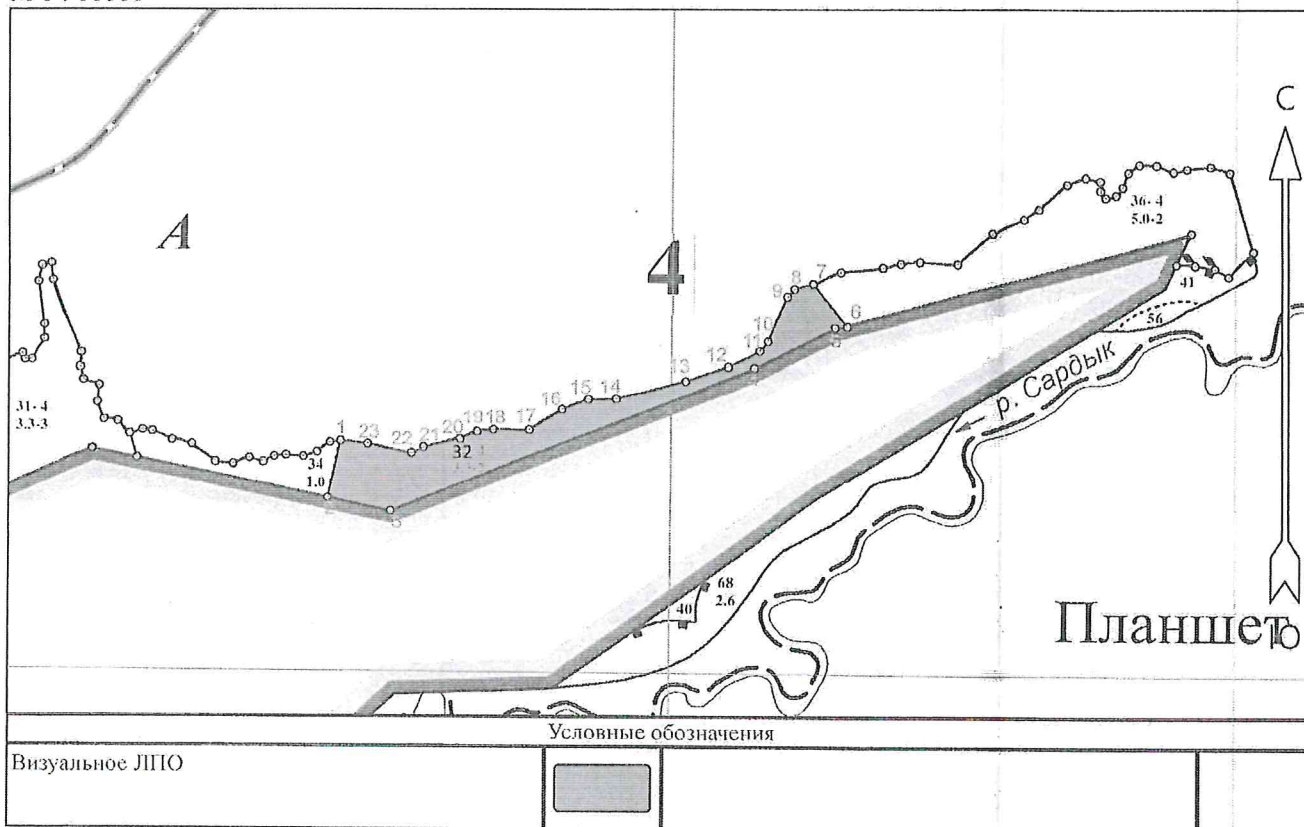
Исполнитель работ по проведению лесопатологического обследования:

Фамилия, имя и отчество (при наличии) Журавлев Илья Николаевич      Подпись \_\_\_\_\_

Дата составления документа 13.11.2024

**Абрис участка леса**  
 Унинское лесничество, Канахинское сельское участковое лесничество, СПК "Заря",  
 кв. 4 выд. 32 л/п 1, площадь 3,3 га.

М 1 : 10000



**Пространственное размещение лесопатологических выделов**  
 (включается в Акт при выделении лесопатологических выделов, для указания  
 пространственного расположения повреждённых и погибших насаждений)

Номера точек	Координаты		19	57.63967	51.47930
	Широта	Долгота			
1	57.63955	51.47613	21	57.63947	51.47805
2	57.63884	51.47584	22	57.63940	51.47777
3	57.63868	51.47730	23	57.63951	51.47677
4	57.64046	51.48563			
5	57.64096	51.48750			
6	57.64098	51.48778			
7	57.64149	51.48699			
8	57.64143	51.48657			
9	57.64133	51.48640			
10	57.64079	51.48594			
11	57.64067	51.48575			
12	57.64048	51.48504			
13	57.64029	51.48406			
14	57.64008	51.48248			
15	57.64007	51.48186			
16	57.63995	51.48127			
17	57.63969	51.48051			
18	57.63969	51.47968			

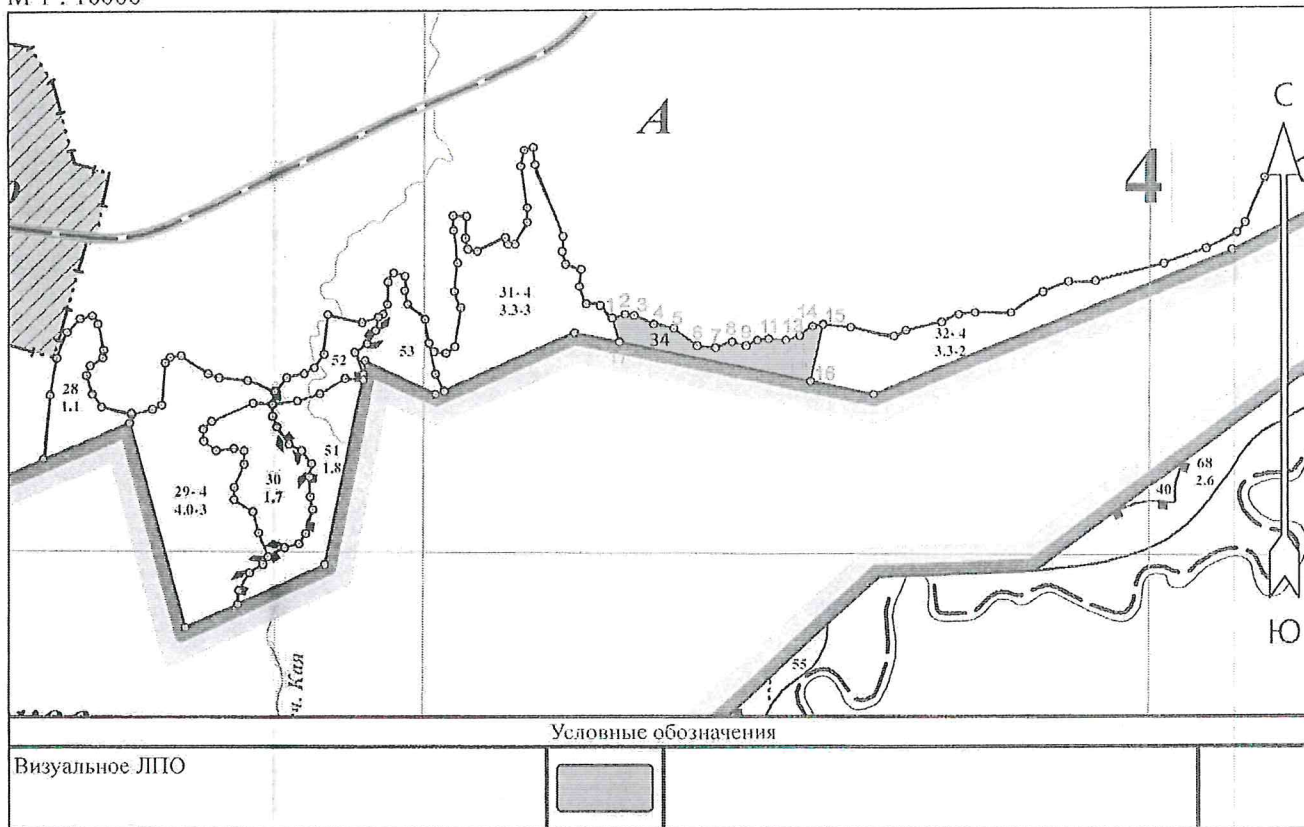
Исполнитель работ по проведению лесопатологического обследования:

Фамилия, имя и отчество (при наличии) Журавлев Илья Николаевич      Подпись \_\_\_\_\_

Дата составления документа 13.11.2024

**Абрис участка леса**  
 Уининское лесничество, Канахинское сельское участковое лесничество, СПК "Заря",  
 кв. 4 выд. 34 л/п 1, площадь 1,0 га.

М 1 : 10000



**Пространственное размещение лесопатологических выделов**  
 (включается в Акт при выделении лесопатологических выделов, для указания  
 пространственного расположения повреждённых и погибших насаждений)

Номера точек	Координаты	
	Широта	Долгота
1	57.63963	51.47127
2	57.63968	51.47156
3	57.63966	51.47178
4	57.63955	51.47222
5	57.63950	51.47268
6	57.63928	51.47321
7	57.63926	51.47363
8	57.63933	51.47401
9	57.63928	51.47433
10	57.63935	51.47458
11	57.63936	51.47485
12	57.63935	51.47526
13	57.63941	51.47558
14	57.63953	51.47588
15	57.63955	51.47613
16	57.63884	51.47584
17	57.63933	51.47143

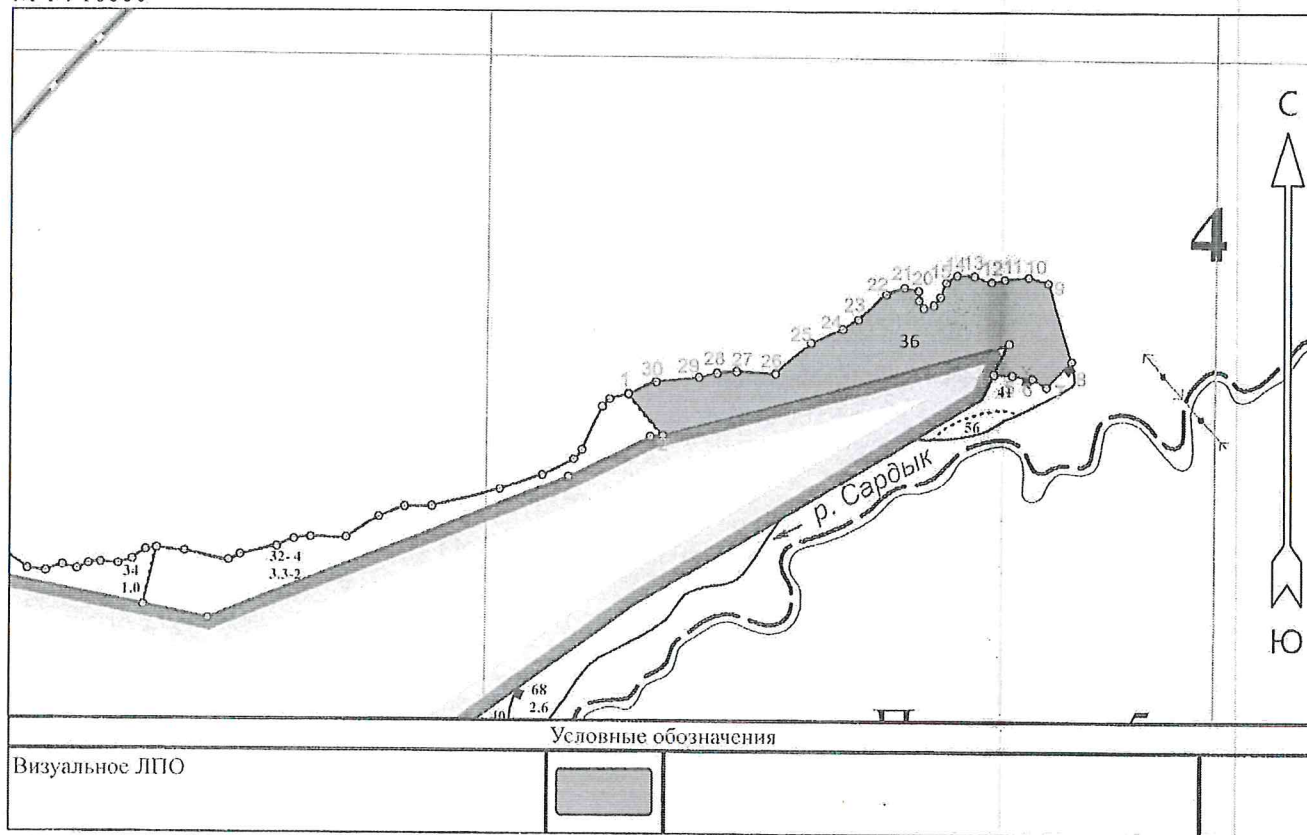
Исполнитель работ по проведению лесопатологического обследования:

Фамилия, имя и отчество (при наличии) Журавлев Илья Николаевич      Подпись \_\_\_\_\_

Дата составления документа 13.11.2024

**Абрис участка леса**  
 Унинское лесничество, Канахинское сельское участковое лесничество, СПК "Заря",  
 кв. 4 выд. 36 л/п 1, площадь 5,0 га.

М 1 : 10000



**Пространственное размещение лесопатологических выделов**  
 (включается в Акт при выделении лесопатологических выделов, для указания  
 пространственного расположения повреждённых и погибших насаждений)

Номера точек	Координаты		19	57.64265	51.49366
	Широта	Долгота			
1	57.64149	51.48699	21	57.64281	51.49333
2	57.64098	51.48778	22	57.64272	51.49290
3	57.64213	51.49578	23	57.64242	51.49226
4	57.64175	51.49542	24	57.64229	51.49190
5	57.64174	51.49586	25	57.64212	51.49117
6	57.64170	51.49632	26	57.64175	51.49036
7	57.64160	51.49664	27	57.64177	51.48946
8	57.64191	51.49722	28	57.64175	51.48901
9	57.64287	51.49667	29	57.64170	51.48860
10	57.64295	51.49623	30	57.64164	51.48763
11	57.64292	51.49567			
12	57.64288	51.49536			
13	57.64296	51.49496			
14	57.64297	51.49457			
15	57.64287	51.49431			
16	57.64270	51.49417			
17	57.64259	51.49402			
18	57.64256	51.49378			

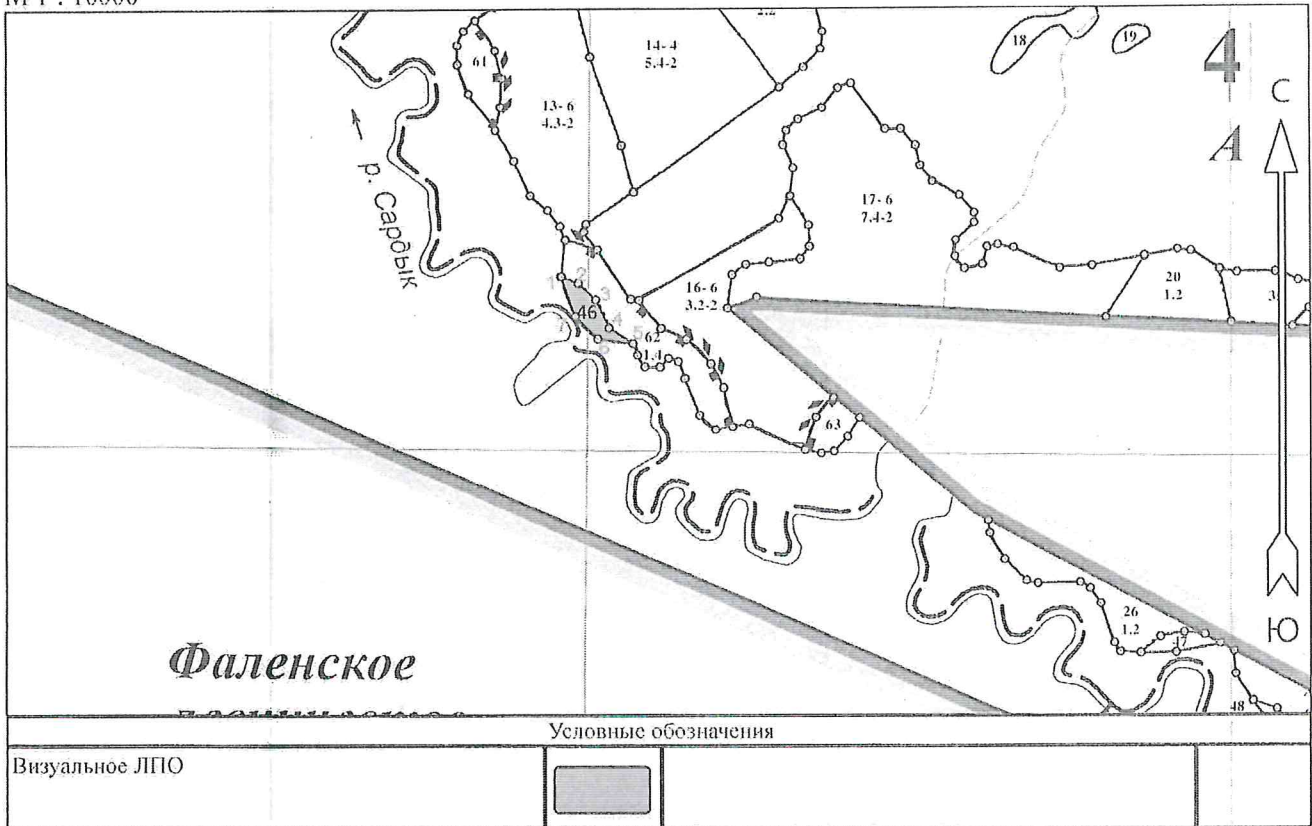
Исполнитель работ по проведению лесопатологического обследования:

Фамилия, имя и отчество (при наличии) Журавлев Илья Николаевич      Подпись \_\_\_\_\_

Дата составления документа 13.11.2024

**Абрис участка леса**  
 Унинское лесничество, Канахинское сельское участковое лесничество, СПК "Заря",  
 кв. 4 выд. 46 л/п 1, площадь 0,3 га.

М 1 : 10000



**Пространственное размещение лесопатологических выделов**  
 (включается в Акт при выделении лесопатологических выделов, для указания  
 пространственного расположения повреждённых и погибших насаждений)

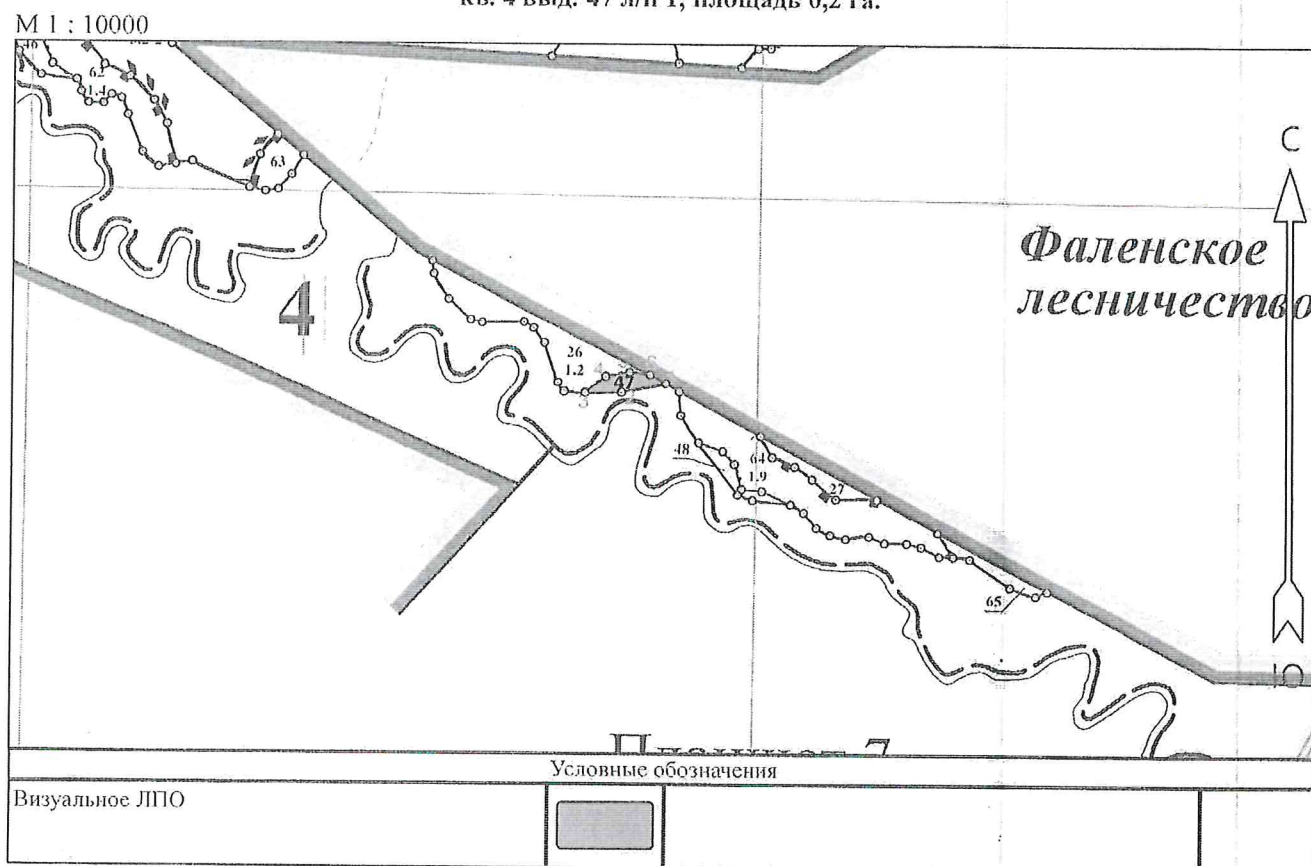
Номера точек	Координаты		Длина, м
	Широта	Долгота	
1 - 2	57.63912	51.41610	25
2 - 3	57.63904	51.41649	33
3 - 4	57.63884	51.41689	44
4 - 5	57.63848	51.41719	39
5 - 6	57.63829	51.41774	48
6 - 7	57.63834	51.41694	44
7 - 1	57.63862	51.41643	59

Исполнитель работ по проведению лесопатологического обследования:

Фамилия, имя и отчество (при наличии) Журавлев Илья Николаевич      Подпись \_\_\_\_\_

Дата составления документа 13.11.2024

**Абрис участка леса**  
 Унинское лесничество, Канахинское сельское участковое лесничество, СПК "Заря",  
 кв. 4 выд. 47 л/п 1, площадь 0,2 га.



**Пространственное размещение лесопатологических выделов**  
 (включается в Акт при выделении лесопатологических выделов, для указания  
 пространственного расположения повреждённых и погибших насаждений)

Номера точек	Координаты		Длина, м
	Широта	Долгота	
1 - 2	57.63456	51.43135	62
2 - 3	57.63446	51.43033	49
3 - 4	57.63445	51.42951	35
4 - 5	57.63465	51.42997	33
5 - 6	57.63470	51.43052	28
6 - 1	57.63467	51.43099	25

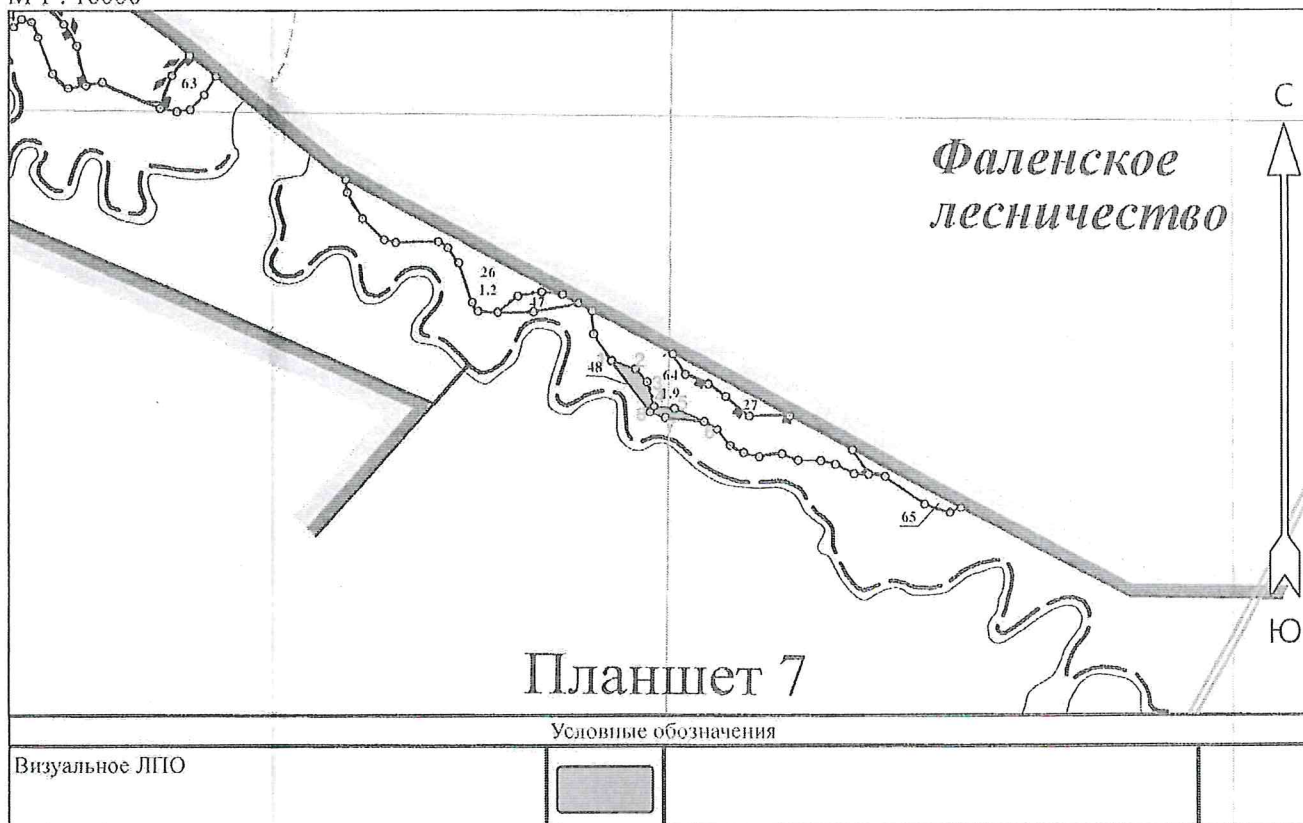
Исполнитель работ по проведению лесопатологического обследования:

Фамилия, имя и отчество (при наличии) Журавлев Илья Николаевич      Подпись \_\_\_\_\_

Дата составления документа 13.11.2024

**Абрис участка леса**  
 Унинское лесничество, Канахинское сельское участковое лесничество, СПК "Заря",  
 кв. 4 выд. 48 л/п 1, площадь 0,2 га.

М 1 : 10000



**Пространственное размещение лесопатологических выделов**  
 (включается в Акт при выделении лесопатологических выделов, для указания  
 пространственного расположения повреждённых и погибших насаждений)

Номера точек	Координаты		Длина, м
	Широта	Долгота	
1 - 2	57.63385	51.43210	35
2 - 3	57.63375	51.43265	24
3 - 4	57.63359	51.43292	35
4 - 5	57.63329	51.43307	28
5 - 6	57.63326	51.43355	44
6 - 7	57.63310	51.43422	53
7 - 8	57.63315	51.43334	22
8 - 1	57.63322	51.43299	88

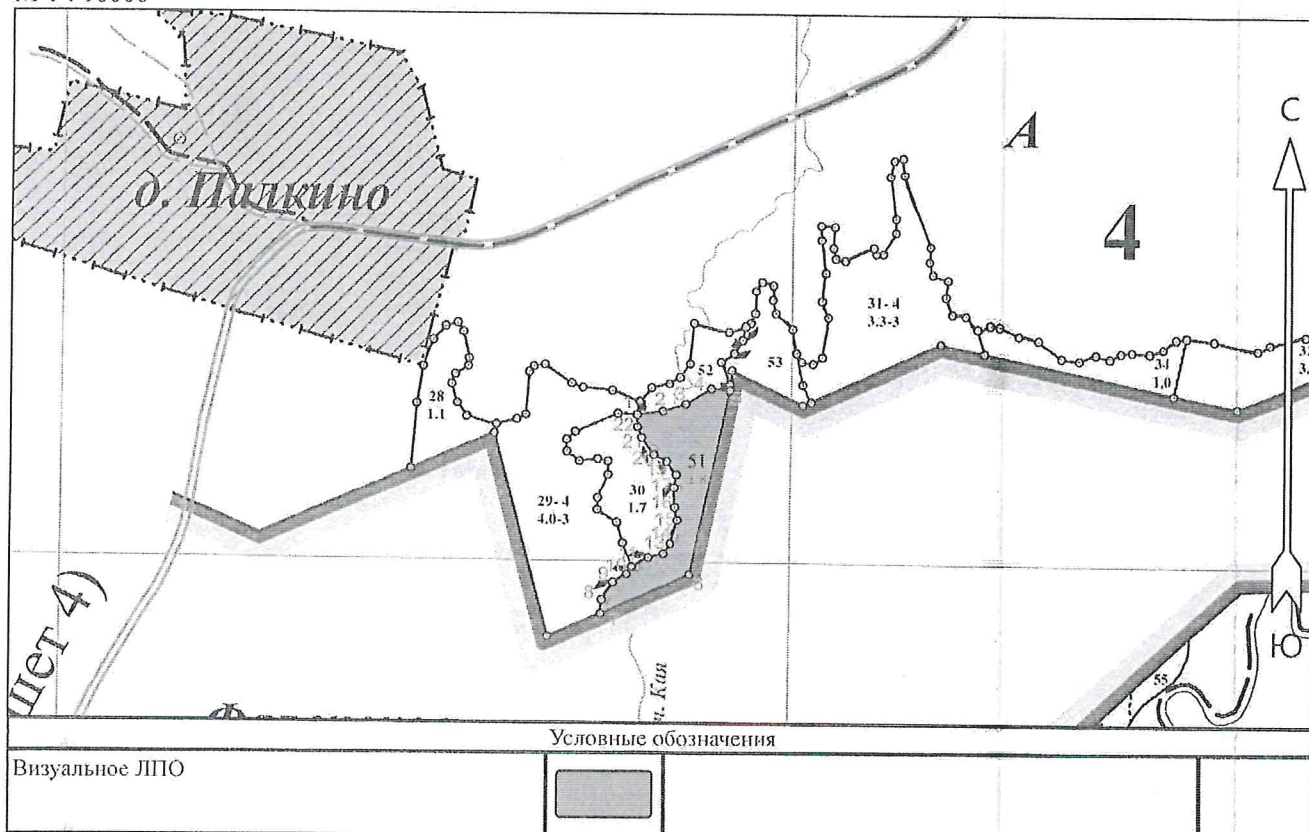
Исполнитель работ по проведению лесопатологического обследования:

Фамилия, имя и отчество (при наличии) Журавлев Илья Николаевич      Подпись \_\_\_\_\_

Дата составления документа 13.11.2024

**Абрис участка леса**  
Унинское лесничество, Канахинское сельское участковое лесничество, СПК "Заря",  
кв. 4 выд. 51 л/п 1, площадь 1,8 га.

М 1 : 10000



**Пространственное размещение лесопатологических выделов**  
(включается в Акт при выделении лесопатологических выделов, для указания  
пространственного расположения повреждённых и погибших насаждений)

Номера точек	Координаты		Длина, м	19 - 20	57.63798	51.46410	20
	Широта	Долгота					
1 - 2	57.63856	51.46342	35	20 - 21	57.63806	51.46380	29
2 - 3	57.63860	51.46400	33	21 - 22	57.63827	51.46352	16
3 - 4	57.63869	51.46452	41	22 - 1	57.63841	51.46342	17
4 - 5	57.63888	51.46511	26				
5 - 6	57.63886	51.46553	262				
6 - 7	57.63656	51.46463	133				
7 - 8	57.63606	51.46261	20				
8 - 9	57.63624	51.46263	29				
9 - 10	57.63646	51.46289	22				
10 - 11	57.63657	51.46319	12				
11 - 12	57.63666	51.46331	26				
12 - 13	57.63677	51.46369	21				
13 - 14	57.63682	51.46403	17				
14 - 15	57.63695	51.46419	34				
15 - 16	57.63724	51.46435	18				
16 - 17	57.63740	51.46429	28				
17 - 18	57.63765	51.46428	18				
18 - 19	57.63782	51.46433	23				

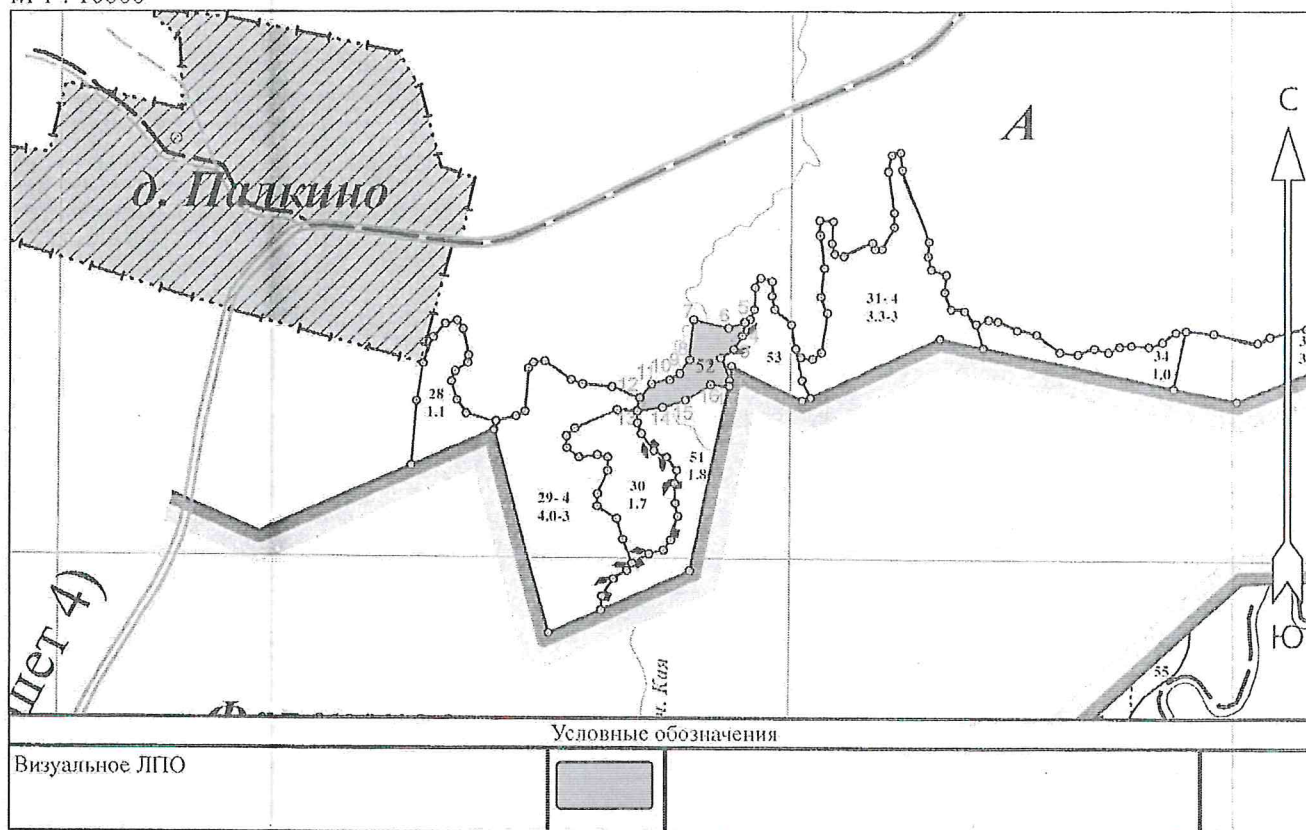
Исполнитель работ по проведению лесопатологического обследования:

Фамилия, имя и отчество (при наличии) Журавлев Илья Николаевич Подпись

Дата составления документа 13.11.2024

**Абрис участка леса**  
 Унинское лесничество, Канахинское сельское участковое лесничество, СПК "Заря",  
 кв. 4 выд. 52 л/п 1, площадь 0,7 га.

М 1 : 10000



**Пространственное размещение лесопатологических выделов**  
 (включается в Акт при выделении лесопатологических выделов, для указания  
 пространственного расположения повреждённых и погибших насаждений)

Номера точек	Координаты		Длина, м
	Широта	Долгота	
1 - 2	57.63893	51.46553	33
2 - 3	57.63921	51.46533	21
3 - 4	57.63932	51.46563	22
4 - 5	57.63948	51.46582	19
5 - 6	57.63964	51.46588	24
6 - 7	57.63958	51.46551	49
7 - 8	57.63968	51.46471	55
8 - 9	57.63918	51.46462	23
9 - 10	57.63902	51.46439	16
10 - 11	57.63894	51.46416	25
11 - 12	57.63889	51.46375	25
12 - 13	57.63872	51.46347	19
13 - 14	57.63856	51.46342	35
14 - 15	57.63860	51.46400	33
15 - 16	57.63869	51.46452	41
16 - 17	57.63888	51.46511	26
17 - 1	57.63886	51.46553	8

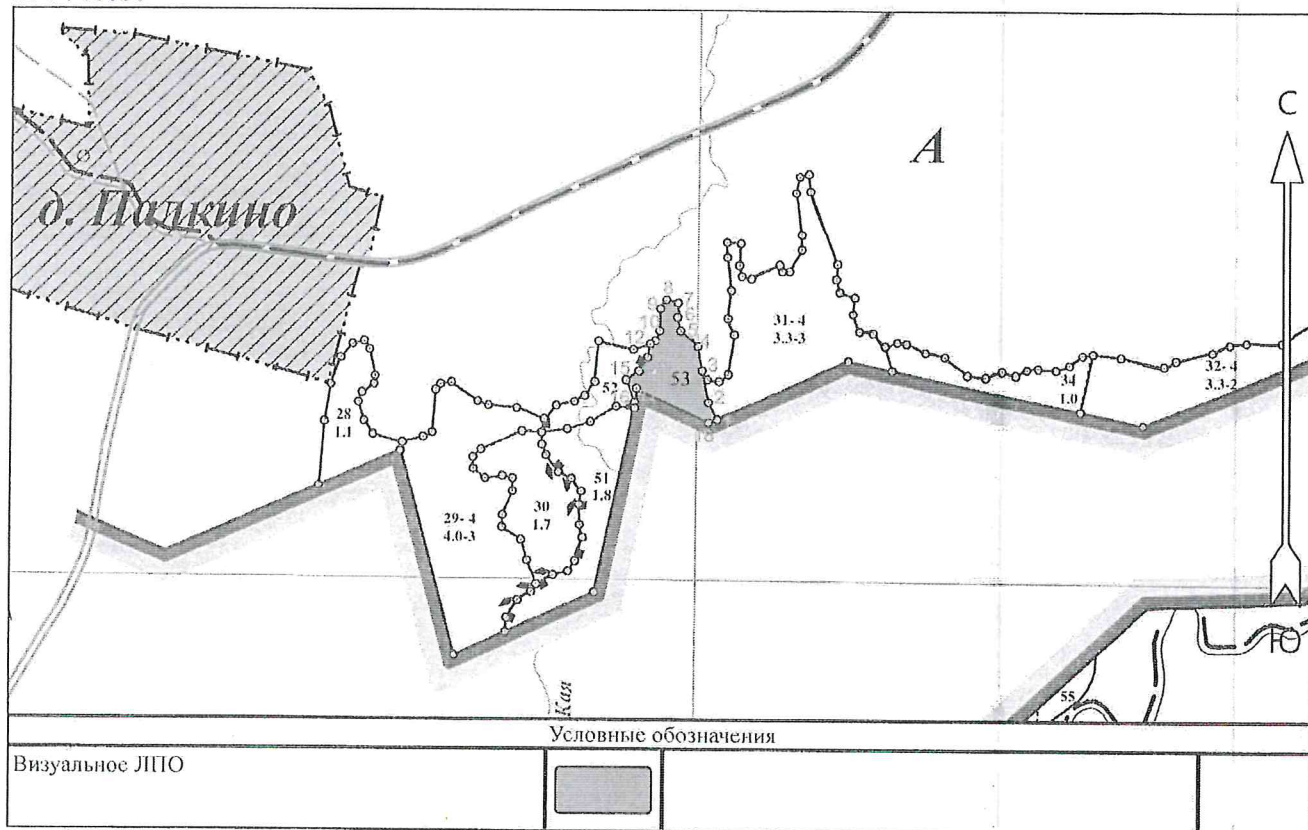
Исполнитель работ по проведению лесопатологического обследования:

Фамилия, имя и отчество (при наличии) Журавлев Илья Николаевич      Подпись \_\_\_\_\_

Дата составления документа 13.11.2024

**Абрис участка леса**  
 Унинское лесничество, Канахинское сельское участковое лесничество, СПК "Заря",  
 кв. 4 выд. 53 л/п 1, площадь 0,9 га.

М 1 : 10000



**Пространственное размещение лесопатологических выделов**  
 (включается в Акт при выделении лесопатологических выделов, для указания  
 пространственного расположения повреждённых и погибших насаждений)

Номера точек	Координаты		Длина, м
	Широта	Долгота	
1 - 2	57.63872	51.46741	26
2 - 3	57.63894	51.46721	44
3 - 4	57.63932	51.46707	34
4 - 5	57.63962	51.46697	32
5 - 6	57.63981	51.46657	19
6 - 7	57.63997	51.46651	20
7 - 8	57.64015	51.46651	16
8 - 9	57.64019	51.46625	15
9 - 10	57.64008	51.46611	30
10 - 11	57.63981	51.46610	15
11 - 12	57.63968	51.46600	8
12 - 13	57.63964	51.46588	19
13 - 14	57.63948	51.46582	22
14 - 15	57.63932	51.46563	21
15 - 16	57.63921	51.46533	33
16 - 17	57.63893	51.46553	19
17 - 18	57.63910	51.46558	108
18 - 1	57.63868	51.46722	12

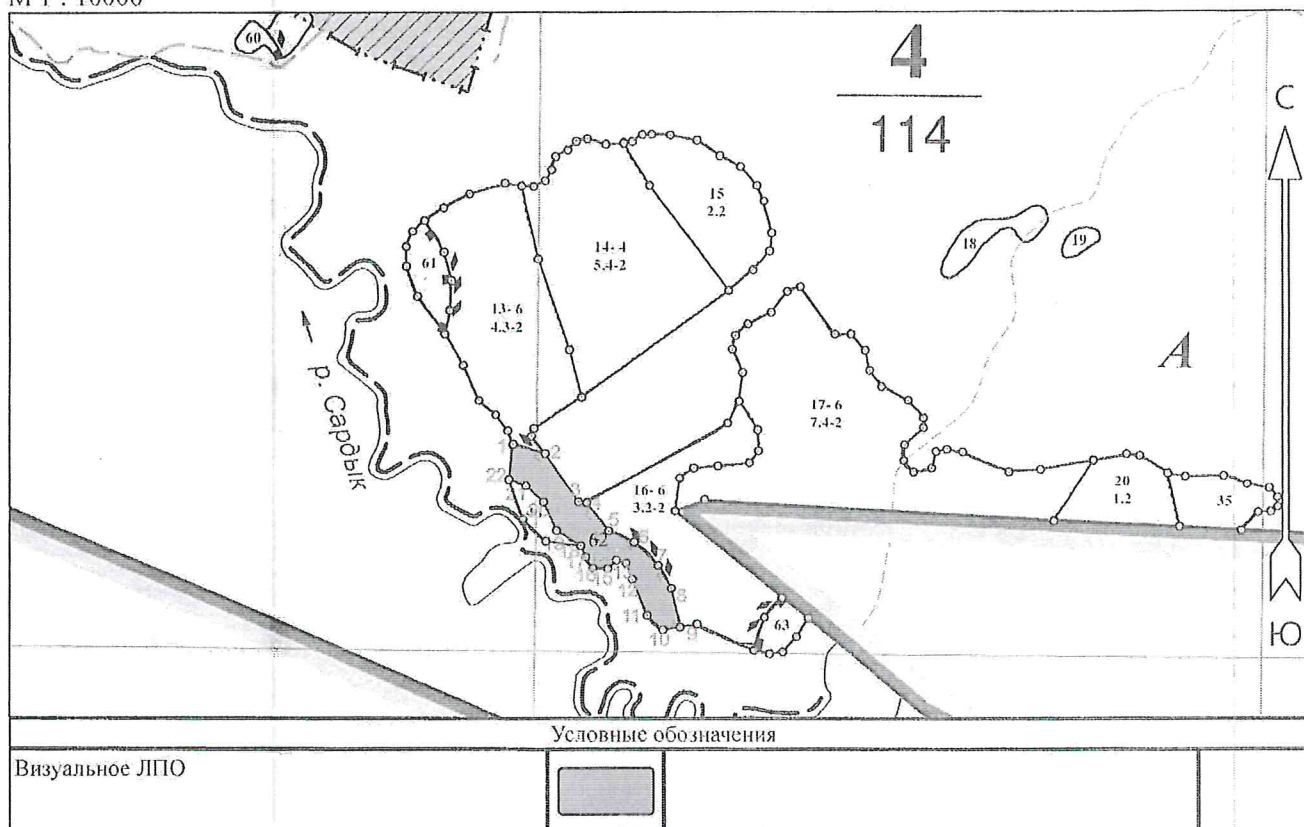
Исполнитель работ по проведению лесопатологического обследования:

Фамилия, имя и отчество (при наличии) Журавлев Илья Николаевич      Подпись \_\_\_\_\_

Дата составления документа 13.11.2024

**Абрис участка леса**  
 Унинское лесничество, Канахинское сельское участковое лесничество, СПК "Заря",  
 кв. 4 выд. 62 л/п 1, площадь 1,4 га.

М 1 : 10000



**Пространственное размещение лесопатологических выделов**  
 (включается в Акт при выделении лесопатологических выделов, для указания  
 пространственного расположения повреждённых и погибших насаждений)

Номера точек	Координаты		Длина, м	19 - 20	57.63848	51.41719	44
	Широта	Долгота					
1 - 2	57.63956	51.41620	46	20 - 21	57.63884	51.41689	33
2 - 3	57.63944	51.41693	81	21 - 22	57.63904	51.41649	25
3 - 4	57.63884	51.41769	11	22 - 1	57.63912	51.41610	50
4 - 5	57.63883	51.41788	50				
5 - 6	57.63847	51.41838	38				
6 - 7	57.63833	51.41896	47				
7 - 8	57.63804	51.41951	37				
8 - 9	57.63775	51.41981	56				
9 - 10	57.63726	51.42001	24				
10 - 11	57.63723	51.41962	30				
11 - 12	57.63741	51.41925	54				
12 - 13	57.63786	51.41892	25				
13 - 14	57.63807	51.41877	14				
14 - 15	57.63810	51.41854	16				
15 - 16	57.63800	51.41836	20				
16 - 17	57.63800	51.41801	18				
17 - 18	57.63814	51.41785	17				
18 - 19	57.63829	51.41774	39				

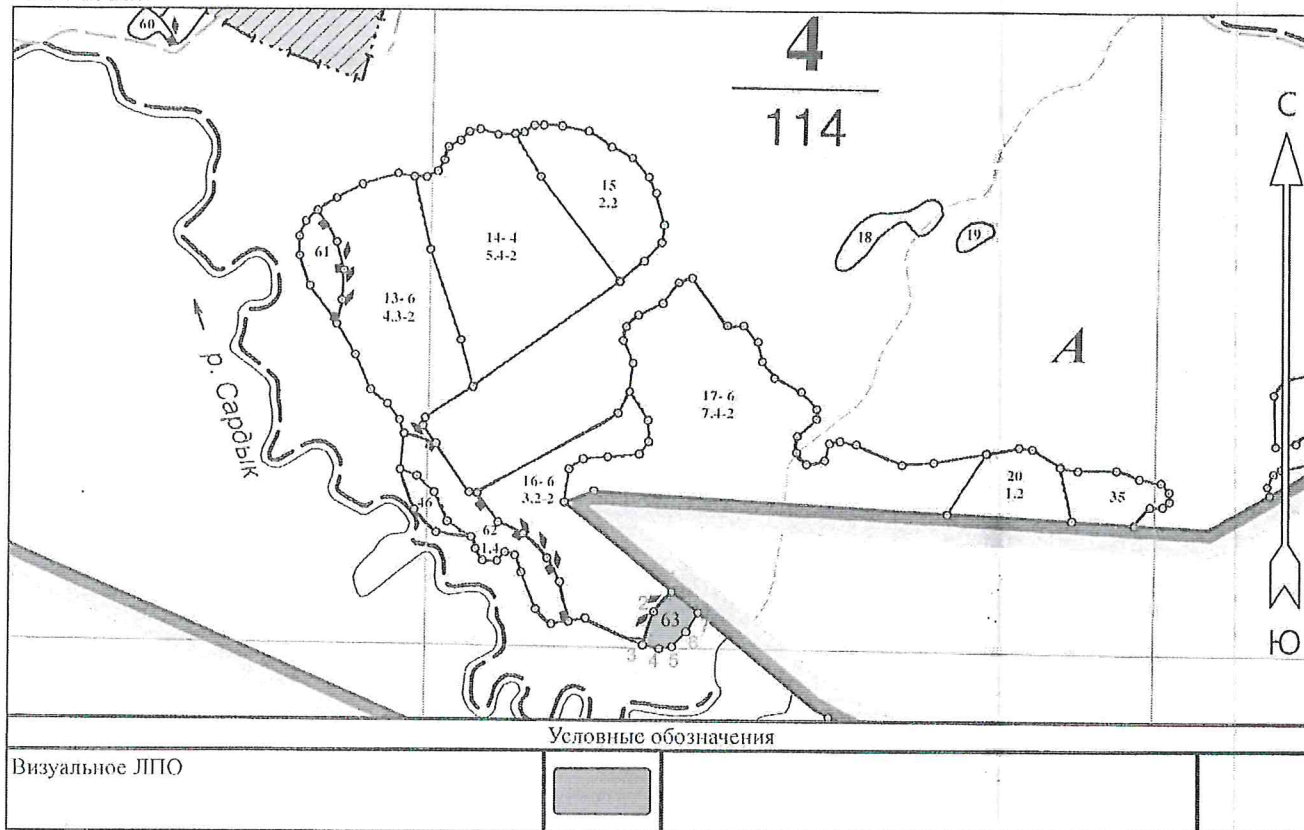
Исполнитель работ по проведению лесопатологического обследования:

Фамилия, имя и отчество (при наличии) Журавлев Илья Николаевич      Подпись \_\_\_\_\_

Дата составления документа 13.11.2024

**Абрис участка леса**  
 Уинское лесничество, Канахинское сельское участковое лесничество, СПК "Заря",  
 кв. 4 выд. 63 л/п 1, площадь 0,3 га.

М 1 : 10000



**Пространственное размещение лесопатологических выделов**  
 (включается в Акт при выделении лесопатологических выделов, для указания  
 пространственного расположения повреждённых и погибших насаждений)

Номера точек	Координаты		Длина, м
	Широта	Долгота	
1 - 2	57.63763	51.42235	36
2 - 3	57.63738	51.42195	48
3 - 4	57.63698	51.42170	23
4 - 5	57.63693	51.42207	18
5 - 6	57.63696	51.42237	28
6 - 7	57.63714	51.42268	30
7 - 1	57.63738	51.42295	46

Исполнитель работ по проведению лесопатологического обследования:

Фамилия, имя и отчество (при наличии) Журавлев Илья Николаевич      Подпись \_\_\_\_\_

Дата составления документа 13.11.2024

**Абрис участка леса**  
**Унинское лесничество, Канахинское сельское участковое лесничество, СПК "Заря",**  
**кв. 4 выд. 65 л/п 1, площадь 0,2 га.**

М 1 : 10000



**Пространственное размещение лесопатологических выделов**  
 (включается в Акт при выделении лесопатологических выделов, для указания  
 пространственного расположения повреждённых и погибших насаждений)

Номера точек	Координаты		Длина, м
	Широта	Долгота	
1 - 2	57.63275	51.43764	172
2 - 3	57.63203	51.44020	17
3 - 4	57.63197	51.43993	38
4 - 5	57.63207	51.43934	68
5 - 6	57.63242	51.43840	23
6 - 1	57.63245	51.43801	40

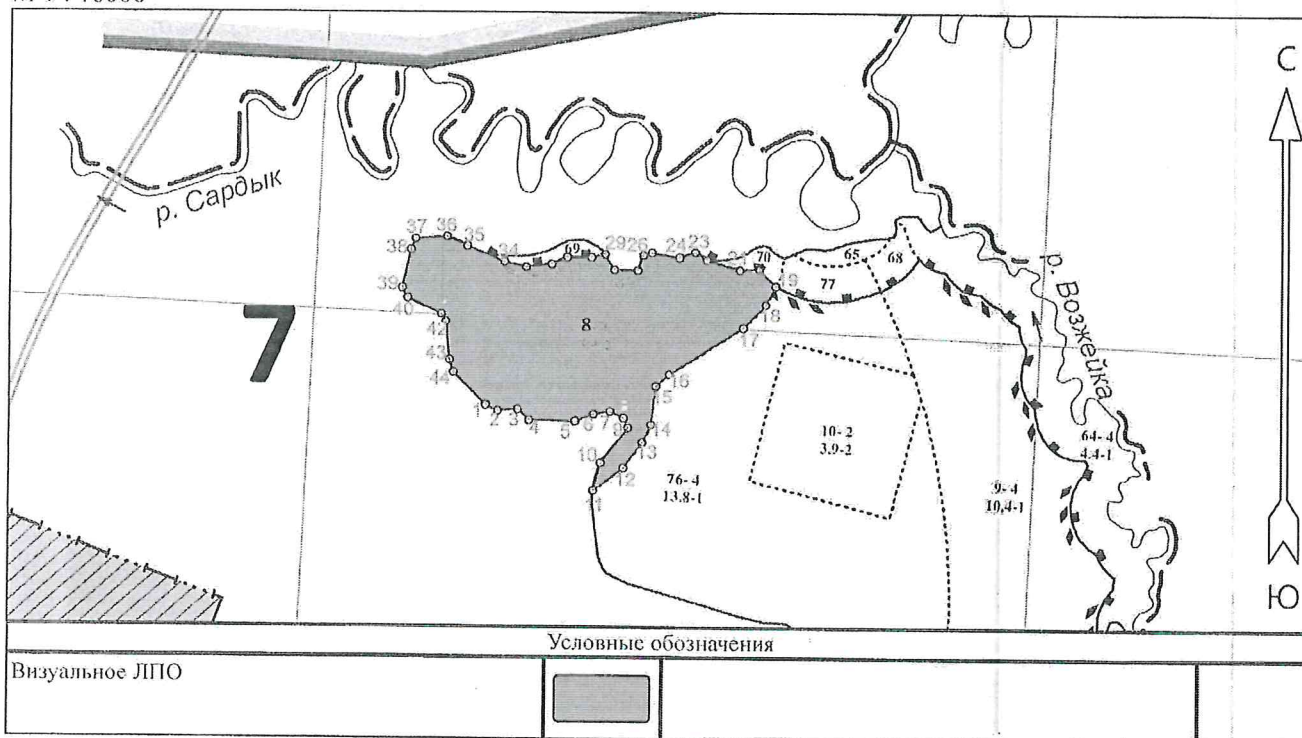
Исполнитель работ по проведению лесопатологического обследования:

Фамилия, имя и отчество (при наличии) Журавлев Илья Николаевич      Подпись \_\_\_\_\_

Дата составления документа 13.11.2024

**Абрис участка леса**  
 Унинское лесничество, Канахинское сельское участковое лесничество, СПК "Заря",  
 кв. 7 выд. 8 л/п 1, площадь 8,4га.

М 1 : 10000



**Пространственное размещение лесопатологических выделов**  
 (включается в Акт при выделении лесопатологических выделов, для указания  
 пространственного расположения повреждённых и погибших насаждений)

Номера точек	Координаты		Длина, м	22 - 23	57.62870	51.45909	19
	Широта	Долгота					
1 - 2	57.62687	51.45404	19	23 - 24	57.62879	51.45882	22
2 - 3	57.62680	51.45432	28	24 - 25	57.62872	51.45846	38
3 - 4	57.62682	51.45479	22	25 - 26	57.62878	51.45784	12
4 - 5	57.62669	51.45505	63	26 - 27	57.62875	51.45764	22
5 - 6	57.62668	51.45611	27	27 - 28	57.62856	51.45752	32
6 - 7	57.62677	51.45653	22	28 - 29	57.62857	51.45698	25
7 - 8	57.62680	51.45690	20	29 - 30	57.62876	51.45677	19
8 - 9	57.62672	51.45721	14	30 - 31	57.62872	51.45646	33
9 - 10	57.62660	51.45731	60	31 - 32	57.62872	51.45591	23
10 - 11	57.62617	51.45670	40	32 - 33	57.62864	51.45555	35
11 - 12	57.62582	51.45653	52	33 - 34	57.62860	51.45496	31
12 - 13	57.62611	51.45721	43	34 - 35	57.62867	51.45446	56
13 - 14	57.62642	51.45764	27	35 - 36	57.62886	51.45359	30
14 - 15	57.62664	51.45784	54	36 - 37	57.62897	51.45313	44
15 - 16	57.62712	51.45794	24	37 - 38	57.62894	51.45240	16
16 - 17	57.62726	51.45825	119	38 - 39	57.62881	51.45229	54
17 - 18	57.62785	51.45992	45	39 - 40	57.62833	51.45209	16
18 - 19	57.62814	51.46044	29	40 - 41	57.62821	51.45222	52
19 - 20	57.62837	51.46067	33	41 - 42	57.62801	51.45300	12
20 - 21	57.62858	51.46028	27	42 - 43	57.62791	51.45311	53
21 - 22	57.62857	51.45983	47	43 - 44	57.62743	51.45320	18
				44 - 1	57.62728	51.45329	63

Исполнитель работ по проведению лесопатологического обследования:

Фамилия, имя и отчество (при наличии) Журавлев Илья Николаевич      Подпись \_\_\_\_\_

Дата составления документа 13.11.2024

Фототаблица

к акту лесопатологического обследования






15.10.2024 12:44  
57,64082N 51,43981E  
Унинское лесничество  
Канавинского сел. уч. лес.  
СПК "Заря"  
кв. 4 выд. 21 л/п 1



15.10.2024 12:44  
57,64082N 51,43981E  
Унинское лесничество  
Канавинского сел. уч. лес.  
СПК "Заря"  
кв. 4 выд. 21 л/п 1





15.10.2024 12:32  
57,64217N 51,44382E  
Унинское лесничество  
Канавинского сел. уч. лес.  
СПК "Заря"  
кв. 4 выд. 23 л/п 1



15.10.2024 12:31  
57,64217N 51,44486E  
Унинское лесничество  
Канавинского сел. уч. лес.  
СПК "Заря"  
кв. 4 выд. 23 л/п 1



15.10.2024 12:29  
57,64189N 51,44667E  
Унинское лесничество  
Канавинского сел. уч. лес.  
СПК "Заря"  
кв. 4 выд. 24 л/п 1




15.10.2024 10:49  
57,63848N 51,45941E  
Унинское лесничество  
Канавинского сел. уч. лес.  
СПК "Заря"  
кв. 4 выд. 28 л/п 1



15.10.2024 10:47  
57,63897N 51,45871E  
Унинское лесничество  
Канавинского сел. уч. лес.  
СПК "Заря"  
кв. 4 выд. 28 л/п 1



15.10.2024 10:53  
57,63767N 51,46123E  
Унинское лесничество  
Канавинского сел. уч. лес.  
СПК "Заря"  
кв. 4 выд. 29/п 1



15.10.2024 10:54  
57,63763N 51,46168E  
Унинское лесничество  
Канавинского сел. уч. лес.  
СПК "Заря"  
кв. 4 выд. 29/п 1



15.10.2024 10:56  
57,63775N 51,46349E  
Унинское лесничество  
Канавинского сел. уч. лес.  
СПК "Заря"  
кв. 4 выд. 30/п 1



15.10.2024 10:56  
57,63760N 51,46293E  
Унинское лесничество  
Канавинского сел. уч. лес.  
СПК "Заря"  
кв. 4 выд. 30/п 1

15.10.2024 11:13



15.10.2024 11:13  
57,63897N 51,46960E  
Унинское лесничество  
Канавинского сел. уч. лес.  
СПК "Заря"  
кв. 4 выд. 31/лп 1



15.10.2024 11:08  
57,63915N 51,46707E  
Унинское лесничество  
Канавинского сел. уч. лес.  
СПК "Заря"  
кв. 4 выд. 31 л/п 1



15.10.2024 11:35  
57,64080N 51,48712E  
Унинское лесничество  
Канавинского сел. уч. лес.  
СПК "Заря"  
кв. 4 выд. 32 л/п 1




15.10.2024 11:26  
57,63929N 51,47730E  
Унинское лесничество  
Канавинского сел. уч. лес.  
СПК "Заря"  
кв. 4 выд. 32 л/п 1



15.10.2024 11:23  
57,63926N 51,47708E  
Унинское лесничество  
Канавинского сел. уч. лес.  
СПК "Заря"  
кв. 4 выд. 32 л/п 1



15.10.2024 11:20  
57,63917N 51,47463E  
Унинское лесничество  
Канавинского сел. уч. лес.  
СПК "Заря"  
кв. 4 выд. 34 л/п 1



15.10.2024 11:18  
57,63914N 51,47310E  
Унинское лесничество  
Канавинского сел. уч. лес.  
СПК "Заря"  
кв. 4 выд. 34 л/п 1



15.10.2024 11:17  
57,63929N 51,47195E  
Унинское лесничество  
Канавинского сел. уч. лес.  
СПК "Заря"  
кв. 4 выд. 34 л/п 1



15.10.2024 11:41  
57,64147N 51,48959E  
Унинское лесничество  
Канавинского сел. уч. лес.  
СПК "Заря"  
кв. 4 выд. 36 л/п 1



15.10.2024 11:41  
57,64119N 51,48944E  
Унинское лесничество  
Канавинского сел. уч. лес.  
СПК "Заря"  
кв. 4 выд. 36 л/п 1



15.10.2024 11:39  
57,64095N 51,48855E  
Унинское лесничество  
Канавинского сел. уч. лес.  
СПК "Заря"  
кв. 4 выд. 36 л/п 1



Унинское лесничество СПК «Заря»  
Канахинское сел. уч. лесничество

14:10:2024 11:33  
57,6387N 51,4170E  
кв 4 выд. 46 л/п 1



Унинское лесничество СПК «Заря»  
Канахинское сел. уч. лесничество

14:10:2024 10:51  
57,6345N 51,4302E  
кв 4 выд. 47 л/п 1



Унинское лесничество СПК «Заря»  
Канахинское сел. уч. лесничество

14.10.2024 10:43  
57,6335N 51,4327E  
кв. 4 выд. 48 л/п 1



15.10.2024 11:00  
57,63830N 51,46499E  
Унинское лесничество  
Канавинского сел. уч. лес.  
СПК "Заря"  
кв. 4 выд. 51 л/п 1



15.10.2024 10:59  
57,63810N 51,46513E  
Унинское лесничество  
Канавинского сел. уч. лес.  
СПК "Заря"  
кв. 4 выд. 51 л/п 1



15.10.2024 11:02  
57,63905N 51,46516E  
Унинское лесничество  
Канавинского сел. уч. лес.  
СПК "Заря"  
кв. 4 выд. 52 л/п 1





15.10.2024 11:04  
57,63933N 51,46599E  
Унинское лесничество.  
Канавинского сел. уч. лес.  
СПК "Заря"  
кв. 4 выд. 53 л/п 1



15.10.2024 11:04  
57,63934N 51,46600E  
Унинское лесничество  
Канавинского сел. уч. лес.  
СПК "Заря"  
кв. 4 выд. 53 л/п 1



Унинское лесничество | СПК «Заря»  
Канахинское сел. уч. лесничество

14:10:2024 11:24  
57,6368N 51,4211E  
кв 4 выд. 62 л/п 1



Унинское лесничество | СПК «Заря»  
Канахинское сел. уч. лесничество


14:10:2024 11:13  
57,6372N 51,4226E  
кв 4 выд. 63 л/п 1



14.10.2024 09:55  
57,6324N 51,4386E  
Унинское лесничество  
Канахинское сел. уч. лесничество  
Кв. 4 выд. 65 л/п 1



15.10.2024 09:59  
57,62700N 51,45652E  
Унинское лесничество  
Канавинского сел. уч. лес.  
СПК "Заря"  
Кв. 7 выд. 8 л/п 1



15.10.2024 09:57  
57,62680N 51,45588E  
Унинское лесничество  
Канавинского сел. уч. лес.  
СПК "Заря"  
кв. 7 выд. 8 л/п 1



15.10.2024 09:55  
57,62689N 51,45463E  
Унинское лесничество  
Канавинского сел. уч. лес.  
СПК "Заря"  
кв. 7 выд. 8 л/п 1

Исполнитель работ по проведению лесопатологического обследования:

Фамилия, имя, отчество  
(при наличии)

Журавлёв Илья Николаевич


Подпись \_\_\_\_\_

Участковое лесничество: Каляинское сельское (СПК «Заря»)


Категория защитности: Леса, расп. в водоохранных зонах

Квартал: 4

№ выдела	Площадь	Состав леса, подлесок, покров, почва, рельеф, особенности выдела, отметка о порослевом проносе	Ярус	Высота	Элемент леса	Возраст	Высота от основания	Диаметр	Класс	Группа	Бонитет	Тип леса	Полнота	Запас сырья, кбм			Класс	Запас на выдел, кбм			Хозяйственные мероприятия		
														на I	II	III		сумма	сухостоя (старого)	редина		единоличная	общая ликвидация
1	2	Классовый выдел	4	5	6	7	8	9	10	11	12	13	14	15	16	17	18	19	20	21	22	23	24
45	0.8	7Б3ОС+С	1	20	7 Б	55	19	22	6	4	2	ТБ	0.7	160	128	90	3						
		подрост: 10Е; (10); 1 м; 1 тыс.шт/га (Благонадежный) ОЗУ: Берегозащитные полосы лесов Особенности: Полнота неравномерная, Прибрежные защитные полосы										С4											
46	0.3	6Б3ОС1ОЛС+С	1	20	6 Б	60	20	22	6	4	2	ТБ	0.5	120	36	22	3						
		подрост: 10Е; (10); 1 м; 1 тыс.шт/га (Благонадежный) ОЗУ: Берегозащитные полосы лесов Особенности: Полнота неравномерная, Прибрежные защитные полосы										С4											
47	0.2	6ОС4Б	1	21	6 ОС	50	21	26	5	5	1	К	0.3	90	18	11	3						
		подрост: 10Е; (15); 1 м; 1 тыс.шт/га (Благонадежный) ОЗУ: Берегозащитные полосы лесов Повреждения насаждения, ветровалом, год - 2021 Особенности: Полнота неравномерная, Прибрежные защитные полосы										С3											
48	0.2	8Б1ОС1Е	1	23	8 Б	60	23	24	6	4	2	К	0.3	90	18	14	3						
		подрост: 10Е; (15); 2 м; 1.5 тыс.шт/га (Благонадежный) ОЗУ: Берегозащитные полосы лесов Повреждения насаждения, ветровалом, год - 2021 Особенности: Прибрежные защитные полосы										С3											
49	0.5	6Б2ОС1ОЛС1Е	1	20	6 Б	60	20	22	6	4	2	К	0.7	160	80	48	3						
		подрост: 10Е; (15); 1 м; 1 тыс.шт/га (Благонадежный) ОЗУ: Берегозащитные полосы лесов Особенности: Полнота неравномерная, Прибрежные защитные полосы										С3											



№ выдела	Площадь	Состав леса, подлесок, пойма, рельеф, особенности выдела. Отметка о порослевом проходе. Наименование категорией незалес. земель. Хар. лесных культур.	Класс	Высота	Возраст	Диаметр	Класс	Группа	Бонитет	Тип леса	Полнота	Запас сырья, кмб			Класс	Запас на выделе, кмб			Хозяйственные мероприятия				
												на I	общий	на выдел		в т.ч. по составу пород	в т.ч. по возрасту	сухостоя (старого)		реднич. дер.	единич. дер.	Закладность	
1	2	Калистроповый	4	5	6	7	8	9	10	11	12	13	14	15	16	17	18	19	20	21	22	23	24
50	0.2	6Б20С10ЛС1Е	1	20	6Б	60	20	22	6	4	2	К	0.7	160	32	19	3						
					2 ОС	21	24					С3				6	3						
					1 ОЛС	18	18									3	3						
					1 Е	17	16									3	3						
		подрост: 10Е; (15); 1 м; 1 тыс. шт/га (Благонадежный) ОЗУ: Береговые защитные полосы лесов																					
51	1.8	6Е20ЛС+ОС	1	17	6Е	75	17	18	4	4	3	Ч	0.5	120	216	130	3						
					2 Б	18	20					В3				43	3						
					2 ОЛС	16	16									43	3						
					ОС																		
		подрост: 10Е; (10); 1 м; 0.5 тыс. шт/га (Благонадежный) ОЗУ: Береговые защитные полосы лесов																					
		Повреждения насаждения: ветровалом, год - 2021 Особенности: Прибрежные защитные полосы																					
52	0.7	5Е30ЛС+ОС	1	18	5Е	75	17	18	4	4	3	ТБ	0.6	170	119	59	3						
					3 Б	21	22					С4				36	3						
					2 ОЛС	18	18									24	3						
					ОС																		
		подрост: 10Е; (10); 1 м; 1 тыс. шт/га (Благонадежный) ОЗУ: Береговые защитные полосы лесов																					
		Повреждения насаждения: ветровалом, год - 2021 Особенности: Полнота неравномерная, Прибрежные защитные полосы																					
54	0.2	6Б20С20ЛС+Е	1	19	6Б	55	19	20	6	4	2	ТБ	0.6	120	24	14	3						
					2 ОС	20	22					С4				5	3						
					2 ОЛС	17	18									5	3						
					Е																		
		подрост: 10Е; (10); 1 м; 0.5 тыс. шт/га (Благонадежный) ОЗУ: Береговые защитные полосы лесов																					
		Особенности: Прибрежные защитные полосы																					





№ выдела	Площадь	Состав леса, подорож, почва, рельеф, особенности выдела. Отметка о порослевом прояснении. Наименование категории нецелевой земель. Хар. лесных культур.	Класс	Высота	Элемент леса	Возраст	Высота	Диаметр	Класс	Группа	Бонитет	Тип леса	Полнота	Запас сырья			Запас на выдел, км³			Хозяйственные мероприятия			
														на I кв.	II кв.	III кв.	на выдел	общий	в т.ч. по составу пород		в т.ч. по возрасту	сучья	редкий
1	2	3	4	5	6	7	8	9	10	11	12	13	14	15	16	17	18	19	20	21	22	23	24

15 2.2 5Б4ОС1С 1 15 5Б 40 15 16 4 3 3 ХДМ 0.3 40 88 44 3

4.ОС 1С 15 16 В4 35 9 3

16 3.2 6Б3ОС1ОЛС+С 1 20 6Б 60 20 22 6 5 2 ТБ 0.5 120 384 230 3

3 ОС 21 24 С4 115 3  
1 ОЛС 18 18 С 38 3

17 7.4 4Б3ОС2С1Е 1 22 4Б 60 22 22 6 5 2 МЧ 0.3 80 592 237 3

3 ОС 22 24 В3 178 3  
2 С 23 24 118 1  
1 Е 21 22 59 2

18 0.5 4ОЛС3ИВДБ1ОС 1 7 4ОЛС 25 7 8 3 4 4 ТБ 0.6 30 15 6

3 ИВД 6 6 С4 4  
2 Б 8 8 3  
1 ОС 9 10 2


19 0.1 5Б3ОС1С1Е 1 14 5Б 45 14 14 5 4 3 ТБ 0.7 90 9 4 3

3 ОС 15 16 С4 3 3  
1 С 14 14 1 2  
1 Е 13 12 1 2

подросок: ИВК Средний  
озу: Участки лесов вокруг сельских населенных пунктов и садовых товариществ

подросок: ИВК Р Редкий  
озу: Участки лесов вокруг сельских населенных пунктов и садовых товариществ

подросок: ИВК Р Редкий  
озу: Участки лесов вокруг сельских населенных пунктов и садовых товариществ



Участковое лесничество: **Канахинское сельское (СНК «Заря»)**

Категория зашитности: **Эксплуатационные леса**


Квартал: **4**

№ выдела	Площадь	Состав леса, пород, покров, почва, рельеф, особенности выдела, отметка о порослевом промехе. Наименование катергорий незалес. земель. Хар. лесных культур. Категория выдела.	Яр	Высота	Элемент леса	Возраст	Диаметр	Класс	Группа	Бонитет	Тип леса	Полнота	Запас сырья, кмб			Запас на выделе, кмб			Хозяйственные мероприятия				
													на I	на выдела	в т.ч. по составу породам	сухостоя (старого)	редина	едина		общая	ликвидация		
1	2	3	4	5	6	7	8	9	10	11	12	13	14	15	16	17	18	19	20	21	22	23	24
20	1.2	4Б3ОС2С1Е	1	22	4Б	60	22	22	6	5	2	ТБ	0.3	80	96	38	3						
					3 ОС		21	24				С4				29	3						
					2 С		23	24								19	2						
					1 Е		21	20								10	2						
21	1.7	6Б2ОС1С1Е	1	22	6Б	60	22	22	6	5	2	ЛП	0.3	80	136	82	3						
					2 ОС		21	24				С2				27	3						
					1 С		23	24								14	1						
					1 Е		21	20								14	1						
22	0.4	5Б2ОС2С1Е	1	24	5Б	60	24	24	6	5	1	К	0.3	90	36	18	3						
					2 ОС		23	26				С3				7	3						
					2 С		24	28								7	1						
					1 Е		22	22								4	1						

№ выдела	Гло-шадь	Состав леса	Под-покров, почва, рельеф, особенности выдела	Отметка о порослевом проиох. Наименование категорий лезалес. земель. Хар. лесных культур.	Класс	Элемент леса	Высота	Диаметр	Класс	Группа	Бонитет	Тип леса	Полнота	Запас сярораст. леса, кмб			Запас на выделе, кмб			Хозяйственные мероприятия
														на I га	общий на выдел	в т.ч. по составу породам	сухостоя (старого)	рединич. дер	Закламенность	
1	2	6БЗ0С10ЛС+С+Е	1 14 6Б	50 15 16 5 4 3	ТБ	0.6	80	8	5	3	15	16	17	18	19	20	21	22	23	24
														3 ОС						
														1 ОЛС						
														С						
														Е						
														3 ОС						
														1 ОЛС						
														С						
														Е						
														3 ОС						
														1 ОЛС						
														С						
														Е						
														3 ОС						
														1 ОЛС						
														С						
														Е						
														3 ОС						
														1 ОЛС						
														С						
														Е						
														3 ОС						
														1 ОЛС						
														С						
														Е						
														3 ОС						
														1 ОЛС						
														С						
														Е						
														3 ОС						
														1 ОЛС						
														С						
														Е						
														3 ОС						
														1 ОЛС						
														С						
														Е						
														3 ОС						
														1 ОЛС						
														С						
														Е						
														3 ОС						
														1 ОЛС						
														С						
														Е						
														3 ОС						
														1 ОЛС						
														С						
														Е						
														3 ОС						
														1 ОЛС						
														С						
														Е						
														3 ОС						
														1 ОЛС						
														С						
														Е						
														3 ОС						
														1 ОЛС						
														С						
														Е						
														3 ОС						
														1 ОЛС						
														С						
														Е						
														3 ОС						
														1 ОЛС						
														С						
														Е						
														3 ОС						
														1 ОЛС						
														С						
														Е						
														3 ОС						
														1 ОЛС						
														С						
														Е						
														3 ОС						
														1 ОЛС						
														С						
														Е						
														3 ОС						
														1 ОЛС						
														С						
														Е						
														3 ОС						
														1 ОЛС						
														С						
														Е						
														3 ОС						
														1 ОЛС						
														С						
														Е						
														3 ОС						
														1 ОЛС						
														С						
														Е						
														3 ОС						
														1 ОЛС						
														С						
														Е						
														3 ОС						
														1 ОЛС						
														С						
														Е						
														3 ОС						
														1 ОЛС						
														С						
														Е						
														3 ОС						
														1 ОЛС						
														С						
														Е						
														3 ОС						
														1 ОЛС						
														С						
														Е						
														3 ОС						
														1 ОЛС						
														С						
														Е						
														3 ОС						
														1 ОЛС						
														С						
														Е						
														3 ОС						
														1 ОЛС						
														С						
														Е						
														3 ОС						
														1 ОЛС						
														С						
														Е						
														3 ОС						
														1 ОЛС						
														С						
														Е						
														3 ОС						
														1 ОЛС						
														С						
														Е						
														3 ОС						
														1 ОЛС						
														С						
														Е						
														3 ОС						
														1 ОЛС						
														С						
														Е						
														3 ОС						
														1 ОЛС						
														С						
														Е						
														3 ОС						
														1 ОЛС						
														С						
														Е						
														3 ОС						
														1 ОЛС						
														С						
														Е						
														3 ОС						
														1 ОЛС						
														С						
														Е						
														3 ОС						
														1 ОЛС						
														С						
														Е						
														3 ОС						
														1 ОЛС						
														С						
														Е						
														3 ОС						
														1 ОЛС						
														С						
														Е						
														3 ОС						
														1 ОЛС						
														С						
														Е						
														3 ОС						
														1 ОЛС						
														С						
														Е						
														3 ОС						
														1 ОЛС						
														С						
														Е						
														3 ОС						
														1 ОЛС						
														С						
														Е						
														3 ОС						
														1 ОЛС						
														С						
														Е						
														3 ОС						
														1 ОЛС						
														С						
														Е						
														3 ОС						
														1 ОЛС						
														С						
														Е						
														3 ОС						
														1 ОЛС						
														С						
														Е						
														3 ОС						
														1 ОЛС						
														С						
														Е						
														3 ОС						
														1 ОЛС						
														С						
														Е						
														3 ОС						
														1 ОЛС						
														С						
														Е						
														3 ОС						
														1 ОЛС						
														С						
														Е						
														3 ОС						
														1 ОЛС						
														С						
														Е						
														3 ОС						
														1 ОЛС						
														С						
														Е						
														3 ОС						
														1 ОЛС						
														С						
														Е						
														3 ОС						
														1 ОЛС						
														С						
														Е						
														3 ОС						
														1 ОЛС						
														С						
														Е						
														3 ОС						
														1 ОЛС						
														С						
														Е						
														3 ОС						
														1 ОЛС						
														С						
														Е						
														3 ОС						
														1 ОЛС						
														С						
														Е						
														3 ОС						
														1 ОЛС						
														С						
														Е						
														3 ОС						
														1 ОЛС						
														С						
														Е						
														3 ОС						
														1 ОЛС						
														С						
														Е						
														3 ОС						
														1 ОЛС						
														С						
														Е						
														3 ОС						
														1 ОЛС						
														С						
														Е						
														3 ОС						
														1 ОЛС						
														С						
														Е						
														3 ОС						
														1 ОЛС						
														С						
														Е						
														3 ОС						
														1 ОЛС						
														С						
														Е						
														3 ОС						
														1 ОЛС						
														С						



№ выдела	Площадь	Состав леса, подстилка, рельеф, особенности выдела. Отметки о выделах. Промышленные предприятия. Наименование катергорий лесов. Земельный участок. Хар. лесных культур. Категория выдела.	Яр	Высота	Элемент леса	Возраст	Диаметр	Класс	Группа	Бонитет	Тип леса	Полнота	Запас сырья, кмб			Запас на выдел, кмб			Хозяйственные мероприятия				
													на выдел	общий	в т.ч. по составу пород	сухостоя (старого)	редкий	единич. дер		Захламленность	общая	ликвидная	
1	2	3	4	5	6	7	8	9	10	11	12	13	14	15	16	17	18	19	20	21	22	23	24
34	1	3Е1С1ПЗБ2ОС+ОЛС	1	21	3Е	70	20	22	4	5	2	ТБ	0.3	100	100	30	2	19	20	21	22	23	24
			1С	21	24							С4				10	2						
			1П	18	20											10	2						
			3Б	22	22											30	3						
			2ОС	23	24											20	3						
			ОЛС																				
подрост: 10Е; (20); 2 м; 1,5 тыс.шт/га (Благонадежный) подросток: Р Редкий озу; Участки лесов вокруг сельских населенных пунктов и садовых товариществ Повреждения насаждения; ветровалом, год - 2021 Особенности; Полнота неравномерная																							
35	0.9	4БЗОС2С1Е	1	22	4Б	60	22	22	6	5	2	ТБ	0.3	80	72	29	3						
			3ОС	21	24											22	3						
			2С	23	24											14	2						
			1Е	21	20											7	2						
подрост: 10Е; (15); 2 м; 0,5 тыс.шт/га (Благонадежный) подросток: Р ИВК Средний озу; Участки лесов вокруг сельских населенных пунктов и садовых товариществ Повреждения насаждения; ветровалом, год - 2021																							
36	5	3Е1С1ПЗБ2ОС+ОЛС	1	21	3Е	70	20	22	4	5	2	ТБ	0.3	100	500	150	2						
			1С	21	24											50	2						
			1П	18	20											50	2						
			3Б	22	22											150	3						
			2ОС	23	24											100	3						
			ОЛС																				
подрост: 10Е; (20); 2 м; 1,5 тыс.шт/га (Благонадежный) подросток: Р Редкий озу; Участки лесов вокруг сельских населенных пунктов и садовых товариществ Повреждения насаждения; ветровалом, год - 2021 Особенности; Полнота неравномерная																							
37	1.5	6Б2ОС1О1С1Е	1	20	6Б	60	20	22	6	5	2	К	0.7	160	240	144	3						
			2ОС	21	24											48	3						
			1ОЛС	18	18											24	3						
			1Е	17	16											24	3						
подрост: 10Е; (15); 1 м; 1 тыс.шт/га (Благонадежный) подросток: Р Редкий озу; Участки лесов вокруг сельских населенных пунктов и садовых товариществ Особенности; Полнота неравномерная																							





№ выдела	Площадь	Состав лесов, рельеф, особенности выдела. Отметка о порослевом происх. Наименование категорной незалес. земель. Хар. лесных культур. Категория выдела	Ярота	Высота	Элемент леса	Возраст	Высота	Диаметр	Класс	Группа	Бонитет	Тип леса	Полнота	Запас сырья, кмб			Запас на выдел, кмб			Хозяйственные мероприятия			
														на I га	на выдел	в т.ч. по составу пород	сухостоя (старого)	редкий	ели-нич.дер		Земляемость		
1	2	3	4	5	6	7	8	9	10	11	12	13	14	15	16	17	18	19	20	21	22	23	24
7	1.4	4Б4ОС2С	1	22	4 Б	70	22	26	7	6	2	МЧ	0.6	160	224	90	3						70
			4	ОС			22	28				ВЗ				90	3						
			2	С			21	22								45	2						
8	8.4	5ЕЗБ1ОС1ОЛС	1	21	5 Е	70	21	24	4	5	2	ТБ	0.3	100	840	420	2						
			3	Б			23	28				С4				252	3						
			1	ОС			23	32								84	3						
			1	ОЛС			16	18								84	3						
9	10.4	4ЕЗП1С2Б	1	21	4 Е	65	21	22	4	5	1	К	0.8	270	2808	1123	2						
			3	П			20	20				С3				842	2						
			1	С			22	24								281	2						
			2	Б			22	24								562	3						
10	3.9	6ОС2Б2Е	1	6	6 ОС	15	7	8	2	3	2	К	0.8	40	156	94							
			2	Б			6	6				С3				31							
			2	Е			20	5	6							31							
11	1.9	6Б2ОС1С1Е	1	22	6 Б	70	22	26	7	6	2	МЧ	0.8	220	418	251	3						
			2	ОС			24	28				ВЗ				84	3						
			1	С			21	24								42	2						
			1	Е			20	22								42	2						

подрост: 10Е, (20); 2 м; 1.5 тыс. шт/га (Благонадежный)  
 озу: Участки лесов вокруг сельских населенных пунктов и садовых товариществ  
 Особенности: Полнота неравномерная

озу: Участки лесов вокруг сельских населенных пунктов и садовых товариществ  
 Повреждения насаждения, ветровалом, год - 2021

подрост: 7ЕЗП; (20); 2 м; 1.5 тыс. шт/га (Благонадежный) подросток: Р Редкий  
 Особенности: Полнота неравномерная

подросток: Р Редкий  
 озу: Участки лесов вокруг сельских населенных пунктов и садовых товариществ  
 Особенности: Полнота неравномерная, Насаждения разновозрастные

подрост: 10Е, (20); 2 м; 1.5 тыс. шт/га (Благонадежный) подросток: Р Редкий  
 Особенности: Полнота неравномерная

Сплошная рубка  
 Минерализация  
 Остав. семенных гер.

