

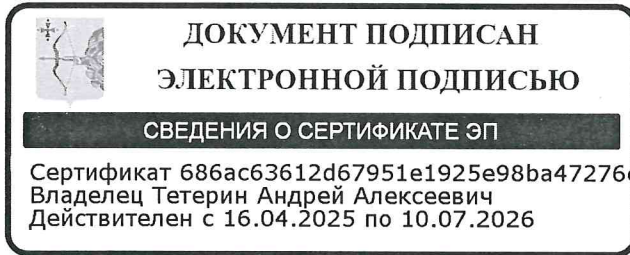
УТВЕРЖДАЮ:

Министр лесного хозяйства Кировской области

Тетерин Андрей Алексеевич

(фамилия, имя и отчество (при наличии))

13.05.2025



Акт
лесопатологического обследования № 2

лесных насаждений Парковое (лесничество)
Кировская область (субъект Российской Федерации)

Способ лесопатологического обследования: 1. Визуальный
2. Инструментальный

Место проведения:

Участковое лесничество	Урочище	Квартал	Выдел	Площадь выдела, га	Лесопатологический выдел	Площадь лесопатологического выдела, га
Бахтинское сельское		74	18	0.6	1	0.6
Бахтинское сельское		74	24	0.7	1	0.7
Бахтинское сельское		74	25	1.8	1	1.8

Лесопатологическое обследование проведено на общей площади 3.1 га.

Кадастровый номер участка:

(для участков, предоставленных в постоянное (бессрочное) пользование, аренду)

Документ о праве пользования:

Государственное задание, 27.03.2025, 39

(тип документа о праве пользования, дата, номер, вид разрешенного вида использования)

Участковое лесничество	Урочище (дача)	Квартал	Выдел	Площадь выдела, га	Лесопатологический выдел	Площадь лесопатологического выдела, га	Вид мероприятия	Рекомендуемый срок проведения мероприятия, до
1	2	3	4	5	6	7	8	9
Бахтинское сельское		74	18	0.6	1	0.6	Проведение ЛПО визуальным способом наземным методом	03.04.2027

Дата проведения обследования: 03.04.2025

Исполнитель работ по проведению лесопатологического обследования:

инженер-лесопатолог I
категории
(Руководитель юридического лица,
индивидуальный предприниматель,
гражданин, иное уполномоченное лицо)

СУХАНОВ СЕРГЕЙ
МИХАЙЛОВИЧ
(фамилия, имя, отчество
(последнее при наличии))

КИРОВСКОЕ ОБЛАСТНОЕ
ГОСУДАРСТВЕННОЕ
КАЗЕННОЕ УЧРЕЖДЕНИЕ
"КИРОВСКИЙ ЦЕНТР
ЛЕСНОГО ХОЗЯЙСТВА"
(организация)

+7 922 660-47-00
(телефон)

**ДОКУМЕНТ ПОДПИСАН
ЭЛЕКТРОННОЙ ПОДПИСЬЮ**
Сертификат: 299004752751123544092799199322412791899
Владелец: Суханов Сергей Михайлович
Действителен: с 11.02.2025 по 07.05.2026

(подпись)

04.04.2025
(дата)

1. Визуальное (рекогноспировочное) лесопатологическое обследование

(раздел включается в акт, в случае проведения лесопатологического обследования визуальным способом).

Наземное

Дистанционное

1.1. На площади 3.1 га фактическая таксационная характеристика лесного насаждения соответствует (не соответствует) таксационному описанию (нужное подчеркнуть).

Причины несоответствия:

Ведомость участков с выявленными несоответствиями приведена в приложении 1 к Акту.

1.2. Лесные насаждения с нарушенной и утраченной устойчивостью выявлены на площади 0 га:

Участковое лесничество	Урочище (дача)	Квартал	Выдел	Площадь (га) насаждений:		Причины ослабления, повреждения
				с нарушенной устойчивостью	с утраченной устойчивостью	
1	2	3	4	5	6	7
Бахтинское сельское		74	24	0		Повреждение (заселено или отработано) короедом- типографом, Повреждение полиграфом уссурийским
Итого				0	0	

Состояние обследованных лесных насаждений приведено в приложениях 1.1 - 1.4 к Акту в зависимости от метода проведения ЛПО.

1.3. В обследованных лесных насаждениях прогнозируется:

Прогноз	Площадь, га
1	2
Ослабление лесных насаждений	0.7
Усыхание лесных насаждений различной степени	
Развитие очагов вредных организмов	

1.4. Обнаружено загрязнение лесного участка отходами и выбросами:

промышленными

бытовыми

Вид загрязнения	Размеры загрязнения			Объем, куб. м	Площадь загрязнения, га
	длина, м	ширина, м	высота, м		
1	2	3	4	5	6

ЗАКЛЮЧЕНИЕ

в кв 74 выд.24 обнаружено отработанные старые сухостойные деревья ели. Заселение уссурийским полиграфом -одиночные деревья. Средневзвешенная категория состояния 1,1, что характеризует данное насаждение как "без признаков ослабления".Проведение санитарно-оздоровительных мероприятий не назначаются, так как СКС меньше 2,5. Рекомендуются наблюдение за санитарным и лесопатологическим состоянием с целью выявления очагов уссурийского полиграфа.

Участковое лесничество	Урочище (дача)	Квартал	Выдел	Площадь выдела, га	Лесопатологический выдел	Площадь лесопатологического выдела, га	Вид мероприятия	Рекомендуемый срок проведения мероприятия, до
1	2	3	4	5	6	7	8	9
Бахтинское сельское		74	24	0.7	1	0.7	Проведение ЛПО визуальным способом наземным методом	03.04.2027

Дата проведения обследования: 03.04.2025

Исполнитель работ по проведению лесопатологического обследования:

инженер-лесопатолог I категории
(Руководитель юридического лица, индивидуальный предприниматель, гражданин, иное уполномоченное лицо)

СУХАНОВ СЕРГЕЙ МИХАЙЛОВИЧ
(фамилия, имя, отчество (последнее при наличии))

КИРОВСКОЕ ОБЛАСТНОЕ ГОСУДАРСТВЕННОЕ КАЗЕННОЕ УЧРЕЖДЕНИЕ "КИРОВСКИЙ ЦЕНТР ЛЕСНОГО ХОЗЯЙСТВА"
(организация)

+7 922 660-47-00
(телефон)

**ДОКУМЕНТ ПОДПИСАН
ЭЛЕКТРОННОЙ ПОДПИСЬЮ**

Сертификат: 299004752751123544092799199322412791899
Владелец: Суханов Сергей Михайлович
Действителен: с 11.02.2025 по 07.05.2026
(подпись)

04.04.2025
(дата)

1. Визуальное (рекогносцировочное) лесопатологическое обследование

(раздел включается в акт, в случае проведения лесопатологического обследования визуальным способом).

Наземное

Дистанционное

1.1. На площади 3.1 га фактическая таксационная характеристика лесного насаждения соответствует (не соответствует) таксационному описанию (нужное подчеркнуть).

Причины несоответствия:

Ведомость участков с выявленными несоответствиями приведена в приложении 1 к Акту.

1.2. Лесные насаждения с нарушенной и утраченной устойчивостью выявлены на площади 0 га:

Участковое лесничество	Урочище (дача)	Квартал	Выдел	Площадь (га) насаждений:		Причины ослабления, повреждения
				с нарушенной устойчивостью	с утраченной устойчивостью	
1	2	3	4	5	6	7
Бахтинское сельское		74	25	0		Повреждение (заселено или отработано) короедом- типографом, Повреждение полиграфом уссурийским
Итого				0	0	

Состояние обследованных лесных насаждений приведено в приложениях 1.1 - 1.4 к Акту в зависимости от метода проведения ЛПО.

1.3. В обследованных лесных насаждениях прогнозируется:

Прогноз	Площадь, га
1	2
Ослабление лесных насаждений	1.8
Усыхание лесных насаждений различной степени	
Развитие очагов вредных организмов	

1.4. Обнаружено загрязнение лесного участка отходами и выбросами:

промышленными

бытовыми

Вид загрязнения	Размеры загрязнения			Объем, куб. м	Площадь загрязнения, га
	длина, м	ширина, м	высота, м		
1	2	3	4	5	6

ЗАКЛЮЧЕНИЕ

в кв 74 выд.25 обнаружено отработанные старые сухостойные деревья ели. Заселение уссурийским полиграфом- одиночные деревья. Средневзвешенная категория состояния 1,1, что характеризует данное насаждение как "без признаков ослабления". Проведение санитарно-оздоровительных мероприятий не назначаются, так как СКС меньше 2,5. Рекомендуется наблюдение за санитарным и лесопатологическим состоянием с целью выявления очагов уссурийского полиграфа.

Участковое лесничество	Урочище (дача)	Квартал	Выдел	Площадь выдела, га	Лесопатологический выдел	Площадь лесопатологического выдела, га	Вид мероприятия	Рекомендуемый срок проведения мероприятия, до
1	2	3	4	5	6	7	8	9
Бахтинское сельское		74	25	1.8	1	1.8	Проведение ЛПО визуальным способом наземным методом	03.04.2027

Дата проведения обследования: 03.04.2025

Исполнитель работ по проведению лесопатологического обследования:

инженер-лесопатолог I
категории
(Руководитель юридического лица,
индивидуальный предприниматель,
гражданин, иное уполномоченное лицо)

СУХАНОВ СЕРГЕЙ
МИХАЙЛОВИЧ
(фамилия, имя, отчество
(последнее при наличии))

КИРОВСКОЕ ОБЛАСТНОЕ
ГОСУДАРСТВЕННОЕ
КАЗЕННОЕ УЧРЕЖДЕНИЕ
"КИРОВСКИЙ ЦЕНТР
ЛЕСНОГО ХОЗЯЙСТВА"
(организация)

+7 922 660-47-00
(телефон)

ДОКУМЕНТ ПОДПИСАН ЭЛЕКТРОННОЙ ПОДПИСЬЮ	
Сертификат:	299004752751123544092799199322412791899
Владелец:	Суханов Сергей Михайлович
Действителен:	с 11.02.2025 по 07.05.2026

04.04.2025
(дата)

Условные обозначения:

Н - деревья не подлежат рубке; Р - деревья подлежат рубке.

Исполнитель работ по проведению лесопатологического обследования:

инженер-лесопатолог I
категории
(Руководитель юридического лица,
индивидуальный предприниматель,
гражданин, иное уполномоченное лицо)

СУХАНОВ СЕРГЕЙ
МИХАЙЛОВИЧ
(фамилия, имя, отчество
(последнее при наличии))

КИРОВСКОЕ ОБЛАСТНОЕ
ГОСУДАРСТВЕННОЕ
КАЗЕННОЕ УЧРЕЖДЕНИЕ
"КИРОВСКИЙ ЦЕНТР
ЛЕСНОГО ХОЗЯЙСТВА"
(организация)

+7 922 660-47-00
(телефон)

ДОКУМЕНТ ПОДПИСАН ЭЛЕКТРОННОЙ ПОДПИСЬЮ	
Сертификат:	299004752751123544092799199322412791899
Владелец:	Суханов Сергей Михайлович
Действителен:	с 11.02.2025 по 07.05.2026

(подпись)

04.04.2025
(дата)

Условные обозначения:

Н - деревья не подлежат рубке; Р - деревья подлежат рубке.

Исполнитель работ по проведению лесопатологического обследования:

инженер-лесопатолог I
категории
(Руководитель юридического лица,
индивидуальный предприниматель,
гражданин, иное уполномоченное лицо)

СУХАНОВ СЕРГЕЙ
МИХАЙЛОВИЧ
(фамилия, имя, отчество
(последнее при наличии))

КИРОВСКОЕ ОБЛАСТНОЕ
ГОСУДАРСТВЕННОЕ
КАЗЕННОЕ УЧРЕЖДЕНИЕ
"КИРОВСКИЙ ЦЕНТР
ЛЕСНОГО ХОЗЯЙСТВА"
(организация)

+7 922 660-47-00
(телефон)

ДОКУМЕНТ ПОДПИСАН ЭЛЕКТРОННОЙ ПОДПИСЬЮ	
Сертификат:	299004752751123544092799199322412791899
Владелец:	Суханов Сергей Михайлович
Действителен:	с 11.02.2025 по 07.05.2026

04.04.2025
(дата)

Результаты проведения лесопатологического обследования лесных насаждений, поврежденных вредителями леса (хвое-листогрызущими) за апрель 2025 г.

Субъект Российской Федерации
Участковое лесничество

Кировская область
Бахтинское сельское

Лесничество
Урочище (дача)

Парковое

1	2	3	4	5	6	7	Таксационная характеристика лесного насаждения										18	Распределение деревьев по степени объедания кроны, % от числа стволов				23		
							8	9	10	11	12	13	14	15	16	17		19	20	21	22			
Номер квартала	Номер выдела	Площадь выдела, га	Целевое назначение лесов	Категория защитных лесов	Номер лесопатологического выдела	Площадь лесопатологического выдела, га	состав	порода	возраст	средняя высота, м	средний диаметр, см	тип леса	полнота	бонитет	запас, куб.м./га	Вид вредителя	Доля поврежденных деревьев, % от количества	до 25	25 - 50	25 - 50	более 75	Фаза развития вредителя		
74	18	0.6	32310000	32313017	1	0.6	9ЕЕП	Ель обыкновенная (европейская)	70	22	22				250									
74	18	0.6	32310000	32313017	1	0.6	9ЕЕП	Пихта	70	22	22													

Исполнитель работ по проведению лесопатологического обследования:

инженер-лесопатолог I
категории

(Руководитель юридического лица,
индивидуальный предприниматель,
гражданин, иное уполномоченное лицо)

СУХАНОВ СЕРГЕЙ
МИХАЙЛОВИЧ

(фамилия, имя, отчество
(последнее при наличии))

КИРОВСКОЕ ОБЛАСТНОЕ
ГОСУДАРСТВЕННОЕ
КАЗЕННОЕ УЧРЕЖДЕНИЕ
"КИРОВСКИЙ ЦЕНТР
ЛЕСНОГО ХОЗЯЙСТВА"

(организация)

+7 922 660-47-00

(телефон)

**ДОКУМЕНТ ПОДПИСАН
ЭЛЕКТРОННОЙ ПОДПИСЬЮ**

Сертификат: 299004752751123544092799199322412791899

Владелец: Суханов Сергей Михайлович

Действителен: с 11.02.2025 по 07.05.2026

(подпись)

04.04.2025

(дата)

Условные обозначения:

Н - деревья не подлежат рубке; Р - деревья подлежат рубке.

Исполнитель работ по проведению лесопатологического обследования:

инженер-лесопатолог I
категории
(Руководитель юридического лица,
индивидуальный предприниматель,
гражданин, иное уполномоченное лицо)

СУХАНОВ СЕРГЕЙ
МИХАЙЛОВИЧ
(фамилия, имя, отчество
(последнее при наличии))

КИРОВСКОЕ ОБЛАСТНОЕ
ГОСУДАРСТВЕННОЕ
КАЗЕННОЕ УЧРЕЖДЕНИЕ
"КИРОВСКИЙ ЦЕНТР
ЛЕСНОГО ХОЗЯЙСТВА"
(организация)

+7 922 660-47-00
(телефон)

ДОКУМЕНТ ПОДПИСАН ЭЛЕКТРОННОЙ ПОДПИСЬЮ	
Сертификат:	299004752751123544092799199322412791899
Владелец:	Суханов Сергей Михайлович
Действителен:	с 11.02.2025 по 07.05.2026

04.04.2025
(дата)

Результаты проведения лесопатологического обследования лесных насаждений, поврежденных вредителями леса (хвое-листогрызущими) за апрель 2025 г.

Субъект Российской Федерации
Участковое лесничество

Кировская область
Бахтинское сельское

Лесничество
Урочище (дача)

Парковое

1	2	3	4	5	6	7	Таксационная характеристика лесного насаждения										17	18	Распределение деревьев по степени объедания кроны, % от числа стволов				23
							8	9	10	11	12	13	14	15	16	19			20	21	22		
Номер квартала	Номер выдела	Площадь выдела, га	Целевое назначение лесов	Категория защитных лесов	Номер лесопатологического выдела	Площадь лесопатологического выдела, га	состав	порода	возраст	средняя высота, м	средний диаметр, см	тип леса	полнота	бонитет	запас, куб.м./га	Вид вредителя	Доля поврежденных деревьев, % от количества	до 25	25 - 50	25 - 50	более 75	Фаза развития вредителя	
74	24	0.7	32310000	32313017	1	0.7	8ЕЕ2П+СО	Ель обыкновенная (европейская)	70	22	22				290								
74	24	0.7	32310000	32313017	1	0.7	8ЕЕ2П+СО	Пихта	70	22	22												
74	24	0.7	32310000	32313017	1	0.7	8ЕЕ2П+СО	Сосна обыкновенная	70	22	22												

Исполнитель работ по проведению лесопатологического обследования:

инженер-лесопатолог I
категории

(Руководитель юридического лица,
индивидуальный предприниматель,
гражданин, иное уполномоченное лицо)

СУХАНОВ СЕРГЕЙ
МИХАЙЛОВИЧ

(фамилия, имя, отчество
(последнее при наличии))

КИРОВСКОЕ ОБЛАСТНОЕ
ГОСУДАРСТВЕННОЕ
КАЗЕННОЕ УЧРЕЖДЕНИЕ
"КИРОВСКИЙ ЦЕНТР
ЛЕСНОГО ХОЗЯЙСТВА"

(организация)

+7 922 660-47-00

(телефон)

**ДОКУМЕНТ ПОДПИСАН
ЭЛЕКТРОННОЙ ПОДПИСЬЮ**

Сертификат: 299004752751123544092799199322412791899

Владелец: Суханов Сергей Михайлович

Действителен: с 11.02.2025 по 07.05.2026

(подпись)

04.04.2025

(дата)

Результаты проведения лесопатологического обследования лесных насаждений, поврежденных вредителями леса (хвое-листогрызущими) за апрель 2025 г.

Субъект Российской Федерации
Участковое лесничество

Кировская область
Бахтинское сельское

Лесничество
Урочище (дача)

Парковое

1	2	3	4	5	6	7	Таксационная характеристика лесного насаждения										17	18	Распределение деревьев по степени объедания кроны, % от числа стволов				23	
							8	9	10	11	12	13	14	15	16	19			20	21	22			
Номер квартала	Номер выдела	Площадь выдела, га	Целевое назначение лесов	Категория защитных лесов	Номер лесопатологического выдела	Площадь лесопатологического выдела, га	состав	порода	возраст	средняя высота, м	средний диаметр, см	тип леса	полнота	бонитет	запас, куб.м./га	Вид вредителя	Доля поврежденных деревьев, % от количества	до 25	25 - 50	25 - 50	более 75	Фаза развития вредителя		
74	25	1.8	32310000	32313016	1	1.8	8ЕЕ2П+СО	Ель обыкновенная (европейская)	70	22	22				290									
74	25	1.8	32310000	32313016	1	1.8	8ЕЕ2П+СО	Пихта	70	22	22													
74	25	1.8	32310000	32313016	1	1.8	8ЕЕ2П+СО	Сосна обыкновенная	70	22	22													

Исполнитель работ по проведению лесопатологического обследования:

инженер-лесопатолог I
категории

(Руководитель юридического лица,
индивидуальный предприниматель,
гражданин, иное уполномоченное лицо)

СУХАНОВ СЕРГЕЙ
МИХАЙЛОВИЧ

(фамилия, имя, отчество
(последнее при наличии))

КИРОВСКОЕ ОБЛАСТНОЕ
ГОСУДАРСТВЕННОЕ
КАЗЕННОЕ УЧРЕЖДЕНИЕ
"КИРОВСКИЙ ЦЕНТР
ЛЕСНОГО ХОЗЯЙСТВА"

(организация)

+7 922 660-47-00

(телефон)

ДОКУМЕНТ ПОДПИСАН
ЭЛЕКТРОННОЙ ПОДПИСЬЮ

Сертификат: 299004752751123544092799199322412791899

Владелец: Суханов Сергей Михайлович

Действителен: с 11.02.2025 по 07.05.2026

(подпись)

04.04.2025

(дата)

1	2	3	4	5	6	Доля усыхающих и погибших деревьев, %						Степень повреждения полога, %		16	17	Назначенные мероприятия			
						7	8	9	10	11	12	13	14			15	18	19	20
Номер квартала	Номер выдела	Номер лесопатологического выдела	Площадь лесопатологического выдела, га	Перечень таксационных выделов, входящих в лесопатологический выдел	Повреждаемая порода	усыхающие	свежий сухойстой	старый сухойстой	свежий ветровал	свежий бурелом	старый ветровал	старый бурелом	дефолиация	дехромиация	Тип распределения поврежденных (погибших) деревьев (равномерное, групповое, куртинное, сплошное усыхание (повреждение)	Причины ослабления, повреждения	ВИД	ПЛОЩАДЬ, га	Сроки проведения

Исполнитель работ по проведению лесопатологического обследования:

инженер-лесопатолог I
категории
(Руководитель юридического лица,
индивидуальный предприниматель,
гражданин, иное уполномоченное лицо)

**СУХАНОВ СЕРГЕЙ
МИХАЙЛОВИЧ**
(фамилия, имя, отчество
(последнее при наличии))

КИРОВСКОЕ ОБЛАСТНОЕ
ГОСУДАРСТВЕННОЕ
КАЗЕННОЕ УЧРЕЖДЕНИЕ
"КИРОВСКИЙ ЦЕНТР
ЛЕСНОГО ХОЗЯЙСТВА"
(организация)

+7 922 660-47-00
(телефон)

**ДОКУМЕНТ ПОДПИСАН
ЭЛЕКТРОННОЙ ПОДПИСЬЮ**
Сертификат: 299004752751123544092799199322412791899
Владелец: Суханов Сергей Михайлович
Действителен: с 11.02.2025 по 07.05.2026
(подпись)

04.04.2025
(дата)

Результаты проведения лесопатологического обследования лесных насаждений с использованием авиационных средств

Субъект Российской Федерации	<u>Кировская область</u>	Лесничество	<u>Парковос</u>
Участковое лесничество	<u>Бахтинское сельское</u>	Урочище (дача)	<u></u>
Государственный знак летательного аппарата	<u></u>	Регистрационный знак летательного аппарата	<u></u>
Изготовитель	<u></u>	Тип летательного аппарата	<u></u>
Серийный идентификационный номер воздушного судна	<u></u>		<u></u>
Дата вылета	<u></u>	Местное время вылета	<u></u>
Пункт вылета	<u></u>	Время полёта	<u></u>

1	2	3	4	5	6	Доля усыхающих и погибших деревьев, %						Степень повреждения полога, %		16	17	Назначенные мероприятия			
						7	8	9	10	11	12	13	14			15	18	19	20
						усыхающие	свежий сухойстой	старый сухойстой	свежий ветровал	свежий бурелом	старый ветровал	старый бурелом	дефолиация	дехромация	Тип распределения поврежденных (погибших) деревьев (равномерное, групповое, куртинное, сплошное усыхание (повреждение))	Причины ослабления, повреждения	ВИД	Площадь, га	Сроки проведения

Исполнитель работ по проведению лесопатологического обследования:

инженер-лесопатолог I
категории
(Руководитель юридического лица,
индивидуальный предприниматель,
гражданин, иное уполномоченное лицо)

**СУХАНОВ СЕРГЕЙ
МИХАЙЛОВИЧ**
(фамилия, имя, отчество
(последнее при наличии))

КИРОВСКОЕ ОБЛАСТНОЕ
ГОСУДАРСТВЕННОЕ
КАЗЕННОЕ УЧРЕЖДЕНИЕ
"КИРОВСКИЙ ЦЕНТР
ЛЕСНОГО ХОЗЯЙСТВА"
(организация)

+7 922 660-47-00
(телефон)

**ДОКУМЕНТ ПОДПИСАН
ЭЛЕКТРОННОЙ ПОДПИСЬЮ**
Сертификат: 299004752751123544092799199322412791899
Владелец: Суханов Сергей Михайлович
Действителен: с 11.02.2025 по 07.05.2026
(подпись)

04.04.2025
(дата)

1	2	3	4	5	6	Доля усыхающих и погибших деревьев, %						Степень повреждения полога, %		16	17	Назначенные мероприятия			
						7	8	9	10	11	12	13	14			15	18	19	20
						усыхающие	свежий сухойстой	старый сухойстой	свежий ветровал	свежий бурелом	старый ветровал	старый бурелом	дефолиация	дехромация	Тип распределения поврежденных (погибших) деревьев (равномерное, групповое, куртинное, сплошное усыхание (повреждение))	Причины ослабления, повреждения	ВИД	ПЛОЩАДЬ, га	Сроки проведения

Исполнитель работ по проведению лесопатологического обследования:

инженер-лесопатолог I
категории
(Руководитель юридического лица,
индивидуальный предприниматель,
гражданин, иное уполномоченное лицо)

**СУХАНОВ СЕРГЕЙ
МИХАЙЛОВИЧ**
(фамилия, имя, отчество
(последнее при наличии))

КИРОВСКОЕ ОБЛАСТНОЕ
ГОСУДАРСТВЕННОЕ
КАЗЕННОЕ УЧРЕЖДЕНИЕ
"КИРОВСКИЙ ЦЕНТР
ЛЕСНОГО ХОЗЯЙСТВА"
(организация)

+7 922 660-47-00
(телефон)

**ДОКУМЕНТ ПОДПИСАН
ЭЛЕКТРОННОЙ ПОДПИСЬЮ**
Сертификат: 299004752751123544092799199322412791899
Владелец: Суханов Сергей Михайлович
Действителен: с 11.02.2025 по 07.05.2026

(подпись)

04.04.2025
(дата)

Результаты проведения лесопатологического обследования лесных насаждений с использованием данных дистанционного зондирования Земли (авиационных и космических снимков)

Субъект Российской Федерации
Участковое лесничество

Кировская область
Бахтинское сельское

Лесничество
Урочище (дача)

Парковое

1	2	3	4	5	Краткая таксационная характеристика лесных насаждений по данным лесоустройства								Краткая характеристика материалов дистанционного зондирования Земли				19	20	21	
					6	7	8	9	10	11	12	13	14	15	16	17				18
Номер квартала	Номер выдела	Площадь лесотаксационного выдела, га	Номер лесопатологического выдела	Площадь лесопатологического выдела, га	породный состав	средний возраст	средняя высота, м	средний диаметр, см	тип леса/тип лесорастительных условий	относительная полнота	бонитет	общий запас древесины, куб. м/га	Тип и наименование летательного аппарата	Наименование съемочной аппаратуры	Режим съемки (панхроматический/мультиспектральный/гиперспектральный/красный/БИК/ИК)	Пространственное разрешение (для каждого режима), м	Дата съемки (дд.мм.гггг)	Дата дешифрирования (дд.мм.гг)	Предполагаемая причина повреждения	Площадь повреждения, га

Исполнитель работ по проведению лесопатологического обследования:

инженер-лесопатолог I категории
(Руководитель юридического лица, индивидуальный предприниматель, гражданин, иное уполномоченное лицо)

СУХАНОВ СЕРГЕЙ МИХАЙЛОВИЧ
(фамилия, имя, отчество (последнее при наличии))

КИРОВСКОЕ ОБЛАСТНОЕ ГОСУДАРСТВЕННОЕ КАЗЕННОЕ УЧРЕЖДЕНИЕ "КИРОВСКИЙ ЦЕНТР ЛЕСНОГО ХОЗЯЙСТВА "
(организация)

+7 922 660-47-00
(телефон)

ДОКУМЕНТ ПОДПИСАН ЭЛЕКТРОННОЙ ПОДПИСЬЮ	
Сертификат:	299004752751123544092799199322412791899
Владелец:	Суханов Сергей Михайлович
Действителен:	с 11.02.2025 по 07.05.2026
	(подпись)

04.04.2025
(дата)

Результаты проведения лесопатологического обследования лесных насаждений с использованием данных дистанционного зондирования Земли (авиационных и космических снимков)

Субъект Российской Федерации
Участковое лесничество

Кировская область
Бахтинское сельское

Лесничество
Урочище (дача)

Парковое

1	2	3	4	5	Краткая таксационная характеристика лесных насаждений по данным лесоустройства								Краткая характеристика материалов дистанционного зондирования Земли					19	20	21
					6	7	8	9	10	11	12	13	14	15	16	17	18			
Номер квартала	Номер выдела	Площадь лесотаксационного выдела, га	Номер лесопатологического выдела	Площадь лесопатологического выдела, га	породный состав	средний возраст	средняя высота, м	средний диаметр, см	тип леса/тип лесорастительных условий	относительная полнота	бонитет	общий запас древесины, куб. м/га	Тип и наименование летательного аппарата	Наименование съемочной аппаратуры	Режим съемки (панхроматический/мультиспектральный/гиперспектральный/красный/БИК/ИК)	Пространственное разрешение (для каждого режима), м	Дата съемки (дд.мм.гггг)	Дата дешифрирования (дд.мм.гг)	Предполагаемая причина повреждения	Площадь повреждения, га

Исполнитель работ по проведению лесопатологического обследования:

инженер-лесопатолог I
категории
(Руководитель юридического лица,
индивидуальный предприниматель,
гражданин, иное уполномоченное лицо)

**СУХАНОВ СЕРГЕЙ
МИХАЙЛОВИЧ**
(фамилия, имя, отчество
(последнее при наличии))

КИРОВСКОЕ ОБЛАСТНОЕ
ГОСУДАРСТВЕННОЕ
КАЗЕННОЕ УЧРЕЖДЕНИЕ
"КИРОВСКИЙ ЦЕНТР
ЛЕСНОГО ХОЗЯЙСТВА"
(организация)

+7 922 660-47-00
(телефон)

**ДОКУМЕНТ ПОДПИСАН
ЭЛЕКТРОННОЙ ПОДПИСЬЮ**

Сертификат: 299004752751123544092799199322412791899
Владелец: Суханов Сергей Михайлович
Действителен: с 11.02.2025 по 07.05.2026
(подпись)

04.04.2025
(дата)

Результаты проведения лесопатологического обследования лесных насаждений с использованием данных дистанционного зондирования Земли (авиационных и космических снимков)

Субъект Российской Федерации
Участковое лесничество

Кировская область
Бахтинское сельское

Лесничество
Урочище (дача)

Парковое

1	2	3	4	5	Краткая таксационная характеристика лесных насаждений по данным лесоустройства								Краткая характеристика материалов дистанционного зондирования Земли					19	20	21
					6	7	8	9	10	11	12	13	14	15	16	17	18			
Номер квартала	Номер выдела	Площадь лесотаксационного выдела, га	Номер лесопатологического выдела	Площадь лесопатологического выдела, га	породный состав	средний возраст	средняя высота, м	средний диаметр, см	тип леса/тип лесорастительных условий	относительная полнота	бонитет	общий запас древесины, куб. м/га	Тип и наименование летательного аппарата	Наименование съемочной аппаратуры	Режим съемки (панхроматический/мультиспектральный/гиперспектральный/красный/БИК/ИК)	Пространственное разрешение (для каждого режима), м	Дата съемки (дд.мм.гггг)	Дата дешифрирования (дд.мм.гг)	Предполагаемая причина повреждения	Площадь повреждения, га

Исполнитель работ по проведению лесопатологического обследования:

инженер-лесопатолог I
категории
(Руководитель юридического лица,
индивидуальный предприниматель,
гражданин, иное уполномоченное лицо)

**СУХАНОВ СЕРГЕЙ
МИХАЙЛОВИЧ**
(фамилия, имя, отчество
последнее при наличии)

КИРОВСКОЕ ОБЛАСТНОЕ
ГОСУДАРСТВЕННОЕ
КАЗЕННОЕ УЧРЕЖДЕНИЕ
"КИРОВСКИЙ ЦЕНТР
ЛЕСНОГО ХОЗЯЙСТВА"
(организация)

+7 922 660-47-00
(телефон)

**ДОКУМЕНТ ПОДПИСАН
ЭЛЕКТРОННОЙ ПОДПИСЬЮ**

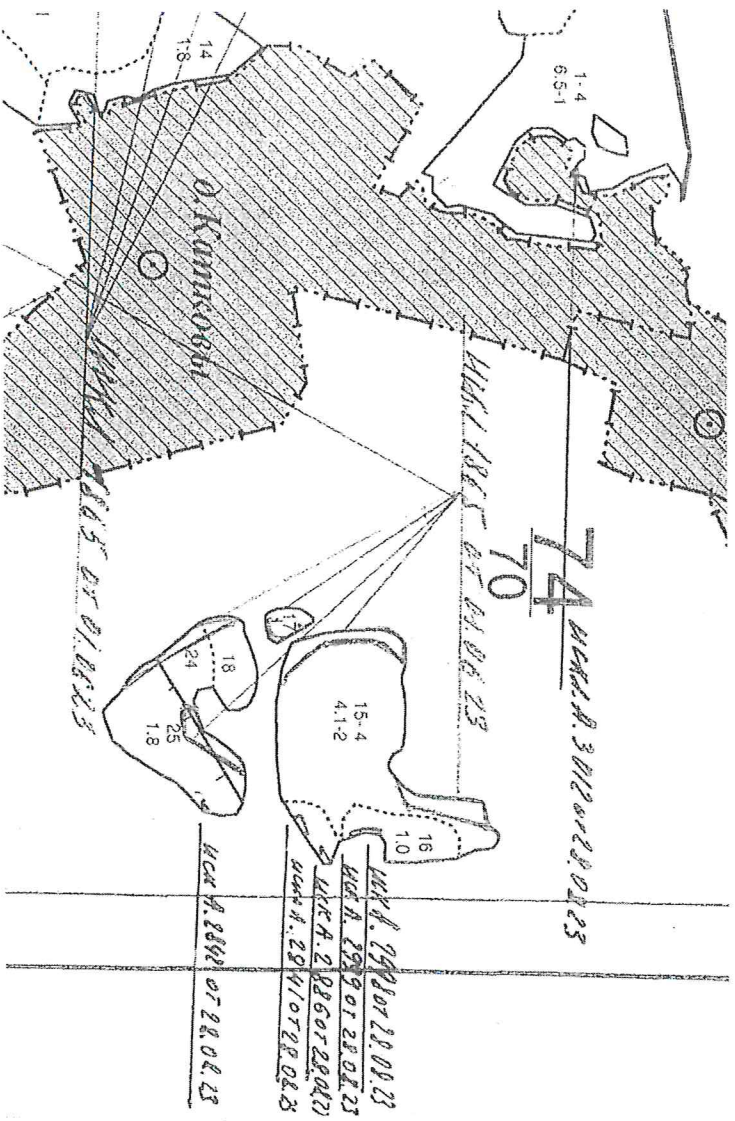
Сертификат: 299004752751123544092799199322412791899
Владелец: Суханов Сергей Михайлович
Действителен: с 11.02.2025 по 07.05.2026
(подпись)

04.04.2025
(дата)

Абрис участка леса

в кв. 74 выд. 18 лв 1 на площ. 0,6 га выд. 24 лв 1 на площ. 0,7 га выд. 25 лв 1 на площ. 1,8 га
Парковое лесничество Бахтинское участковое лесничество


Масштаб 1:10 000




Условные обозначения:


Участок, намечаемый без назначения / выборочную санитарную рубку

Фотофиксация Бахтинского сельского участкового лесничества кв. 74 выд. 18,24,25







Широта: 58.704267
Долгота: 48.982118
Глубина: 7.5 м
Время: 3 сеп. 2025 10:43
KB 74 B 25



Широта: 58.572268
Долгота: 49.48648
Глубина: 5.7 м
Время: 3 сеп. 2025 10:43

Былел 25



№ выдела	Площадь га	Состав. Подрост, подлесок, покров, почва, рельеф, особенности выдела. Отметка о порослевом происх. Наименование категорий незалес. земель. Хар. лесных культур. Кадастровая оценка	ЯРУС	Высота яруса	Элемент леса	Возраст	Высота	Диаметр	Класс	Группа	Бонитет	Тип леса	Полнота	Запас сырораств. леса, кбм			Класс	Запас на выделе, кбм					Хозяйственные мероприятия		
														Сумма площадей сечений	на I га	общий на выдел		в т.ч. по состав. породам	то-варности	сухостоя (старого)	редин	единич. дер		Захламленность	
																								общая	ликвида
1	2	3	4	5	6	7	8	9	10	11	12	13	14	15	16	17	18	19	20	21	22	23	24		

14 1.8 5Е5ОС+ИВД 1 19 5 Е 70 20 22 4 4 2 К 0.4 120 216 108 1
 5 ОС 40 18 16 СЗ 108 3
 ИВД 40 18 16 3

подрост: 10Е; (20); 2 м; 1 тыс.шт/га подлесок: Р Редкий

Рекреационная х-ка; тип ландшафта - Открытый без дер., эстетическая оценка - 3, санитарно-гигиен. оценка - Средняя, Средней устойчивости, проходимость - Средняя, просматриваемость - Хорошая, стадия дигрессии - регулирование рекреации не требуется

Особенности: Состав неоднородный, Полнота неравномерная, ООПТ Зеленая зона г.Кирова, Кирово-Чепецка и Слободского

15

4.1 8Е1П1ОС 1 21 8 Е 70 21 22 4 4 2 К 0.7 240 984 787 1 41
 1 П 70 21 24 СЗ 98 2
 1 ОС 70 24 28 98 3

подрост: 10Е; (10); 1 м; 1 тыс.шт/га подлесок: Р КРЛ Редкий

озу: Участки лесов вокруг сельских населенных пунктов и садовых товариществ

Рекреационная х-ка; тип ландшафта - Открытый без дер., эстетическая оценка - 3, санитарно-гигиен. оценка - Средняя, Устойчивые, проходимость - Средняя, просматриваемость - Хорошая, стадия дигрессии - регулирование рекреации не требуется

Особенности: Самовольная застройка, ООПТ Зеленая зона г.Кирова, Кирово-Чепецка и Слободского

16

1 8Е1П1ОС 1 20 8 Е 65 20 22 4 4 2 К 0.5 160 160 128 1
 1 П 65 20 24 СЗ 16 2
 1 ОС 40 18 18 16 3

подрост: 10Е; (10); 1 м; 1 тыс.шт/га подлесок: Р КРЛ ШП Средний

озу: Участки лесов вокруг сельских населенных пунктов и садовых товариществ

Рекреационная х-ка; тип ландшафта - Открытый без дер., эстетическая оценка - 3, санитарно-гигиен. оценка - Средняя, Средней устойчивости, проходимость - Средняя, просматриваемость - Хорошая, стадия дигрессии - регулирование рекреации не требуется

Особенности: Состав неоднородный, Полнота неравномерная, Самовольная застройка, ООПТ Зеленая зона г.Кирова, Кирово-Чепецка и Слободского

17

0.2 10Е+П+С 1 22 10 Е 70 22 22 4 4 1 К 0.7 250 50 50 1
 П 70 22 22 СЗ 1
 С 70 22 22 1

подлесок: Р КРЛ Средний

озу: Участки лесов вокруг сельских населенных пунктов и садовых товариществ

Рекреационная х-ка; тип ландшафта - Открытый без дер., эстетическая оценка - 3, санитарно-гигиен. оценка - Средняя, Устойчивые, проходимость - Средняя, просматриваемость - Хорошая, стадия дигрессии - регулирование рекреации не требуется

Особенности: ООПТ Зеленая зона г.Кирова, Кирово-Чепецка и Слободского

18

0.6 9Е1П 1 22 9 Е 70 22 22 4 4 1 К 0.7 250 150 135 1 6
 1 П 70 22 22 СЗ 15 2

подлесок: Р КРЛ Средний

озу: Участки лесов вокруг сельских населенных пунктов и садовых товариществ

Рекреационная х-ка; тип ландшафта - Открытый без дер., эстетическая оценка - 3, санитарно-гигиен. оценка - Средняя, Устойчивые, проходимость - Средняя, просматриваемость - Хорошая, стадия дигрессии - регулирование рекреации не требуется

Особенности: ООПТ Зеленая зона г.Кирова, Кирово-Чепецка и Слободского

№ выдела	Площадь га	Состав. Подрост, подрост, подлесок, покров, почва, рельеф, особенности выдела. Отметка о порослевом происх. Наименование категорий незалес. земель. Хар. лесных культур. Качественная оценка	Ярус	Высота	Элемент леса	Возраст	Высота	Диаметр	Класс	Группа	Бонитет	Тип леса	Полнота	Запас сырораств. леса, кбм			Класс	Запас на выделе, кбм				Хозяйственные мероприятия	
														на 1 га	общий на выдел	в т.ч. по состав. породам		сухостоя (старого)	редин	единич. дер	Захламленность		
																					общая		ликвида
1	2	3	4	5	6	7	8	9	10	11	12	13	14	15	16	17	18	19	20	21	22	23	24

19 3.3 6Е4П 1 24 6Е 85 24 26 5 5 2 К 0.7 290 957 574 2 33
 4 П 85 24 24 СЗ 383 2 33
 подрост: 8П2Е; (15); 2 м; 3 тыс.шт/га подлесок: Р КРЛ Ж Густой
 озу: Участки лесов вокруг сельских населенных пунктов и садовых товариществ
 Рекреационная х-ка: тип ландшафта - Открытый без дер., эстетическая оценка - 3, санитарно-гигиен. оценка - Средняя, Устойчивые, проходимость - Средняя, просматриваемость - Хорошая, ста-
 дия дигрессии - регулирование рекреации не требуется
 Особенности: ООПТ Зеленая зона г.Кирова, Кирово-Чепецка и Слободского

CP-2016 0,3854/32M³

20 4.2 6Е4П+ОС 1 23 6Е 80 23 26 4 4 2 К 0.6 230 966 580 2 42
 4 П 80 23 24 СЗ 386 2 42
 ОС 65 23 24 2
 подрост: 7П3Е; (15); 1.5 м; 1.5 тыс.шт/га подлесок: МЛ Р КРЛ Средний
 озу: Участки лесов вокруг сельских населенных пунктов и садовых товариществ
 Рекреационная х-ка: тип ландшафта - Открытый без дер., эстетическая оценка - 3, санитарно-гигиен. оценка - Средняя, Устойчивые, проходимость - Средняя, просматриваемость - Хорошая, ста-
 дия дигрессии - регулирование рекреации не требуется
 Особенности: ООПТ Зеленая зона г.Кирова, Кирово-Чепецка и Слободского

CP-2016 0,2315/26M³

21 1.5 7Е2П+ОС 1 23 7Е 70 23 24 4 4 1 К 0.7 280 420 294 1 15
 2 П 70 23 24 СЗ 84 2 15
 1 ОС 70 25 26 42 3
 подрост: 8Е2П; (15); 1.5 м; 1.5 тыс.шт/га подлесок: Р КРЛ Средний
 озу: Участки лесов вокруг сельских населенных пунктов и садовых товариществ
 Рекреационная х-ка: тип ландшафта - Открытый без дер., эстетическая оценка - 3, санитарно-гигиен. оценка - Средняя, Устойчивые, проходимость - Средняя, просматриваемость - Хорошая, ста-
 дия дигрессии - регулирование рекреации не требуется
 Особенности: ООПТ Зеленая зона г.Кирова, Кирово-Чепецка и Слободского

22 1.6 7Е3П 1 22 7Е 65 22 20 4 4 1 К 0.8 290 464 325 2 16
 3 П 65 22 20 СЗ 139 2 16
 подрост: 9Е1П; (15); 1.5 м; 1.5 тыс.шт/га подлесок: Р КРЛ Средний
 озу: Участки лесов вокруг сельских населенных пунктов и садовых товариществ
 Рекреационная х-ка: тип ландшафта - Открытый без дер., эстетическая оценка - 3, санитарно-гигиен. оценка - Средняя, Устойчивые, проходимость - Средняя, просматриваемость - Хорошая, ста-
 дия дигрессии - регулирование рекреации не требуется
 Особенности: ООПТ Зеленая зона г.Кирова, Кирово-Чепецка и Слободского

24 0.7 8Е2П+С 1 22 8Е 70 22 22 4 4 1 К 0.8 290 203 162 1 7
 2 П 70 22 22 СЗ 41 2 7
 С 70 22 22 2
 подрост: 8П2Е; (10); 1 м; 1.5 тыс.шт/га подлесок: Р КРЛ Средний
 озу: Участки лесов вокруг сельских населенных пунктов и садовых товариществ
 Рекреационная х-ка: тип ландшафта - Открытый без дер., эстетическая оценка - 3, санитарно-гигиен. оценка - Средняя, Устойчивые, проходимость - Средняя, просматриваемость - Хорошая, ста-
 дия дигрессии - регулирование рекреации не требуется
 Особенности: Самовольная застройка, ООПТ Зеленая зона г.Кирова, Кирово-Чепецка и Слободского

подрост: 8П2Е; (10); 1 м; 1.5 тыс.шт/га подлесок: Р КРЛ Средний
 озу: Участки лесов вокруг сельских населенных пунктов и садовых товариществ
 Рекреационная х-ка: тип ландшафта - Открытый без дер., эстетическая оценка - 3, санитарно-гигиен. оценка - Средняя, Устойчивые, проходимость - Средняя, просматриваемость - Хорошая, ста-
 дия дигрессии - регулирование рекреации не требуется
 Особенности: Самовольная застройка, ООПТ Зеленая зона г.Кирова, Кирово-Чепецка и Слободского

№ выдела	Площадь	Состав. Подросл. подлесок, покров, почва, рельеф, особенности выдела. Отметка о порослевом проех. Наименование категории нецелев. земель. Хар. лесных культур.	Ярус	Высота	Элемент леса	Возраст	Высота	Диаметр	Класс	Группа	Бонитет	Тип леса	Плотность	Запас сырья раст. леса, км			Класс	Запас на выделе, км				Хозяйственные мероприятия	
														на 1 га	общий на выдел	в т.ч. по состав. породам		сухостоя (старого)	редни	единич. лер	Захламленность		
																					общая		ликвида
1	2	3	4	5	6	7	8	9	10	11	12	13	14	15	16	17	18	19	20	21	22	23	24
23	1.2	8Е2П+ОС	1	23	8 Е	70	23	22	4	4	1	К	0.8	310	372	298	2	12			12		24
					2 П	70	23	24				С3				74	2						
					ОС	70	23	24									2						
																	2						

