


УТВЕРЖДАЮ:  
Зам. министра лесного хозяйства Кировской области

  
В.Г. Глушков

фамилия, имя и отчество (при наличии)

28 сентября 2023 г.

дата

Акт  
лесопатологического обследования № 76

лесных насаждений Зуевского лесничества (лесничество)  
Кировской области (субъект Российской Федерации)

Способ лесопатологического обследования:

1. Визуальный



2. Инструментальный



Место проведения

Участковое лесничество	Урочище (дача)	Квартал	Выдел	Площадь выдела, га	Лесопатологический выдел	Площадь лесопатологического выдела, га
Дубовицкое		113	6	8,5	1	1,54

Лесопатологическое обследование проведено на общей площади 1,54 га.

Кадастровый номер участка:

43:09:000000:633

(для участков, предоставленных в постоянное (бессрочное) пользование, аренду)

Документ о праве пользования:

договор аренды от 09.11.2017 № 7.38 ООО "Партнер"

Вид разрешенного использования лесов: заготовка древесины

(тип документа о праве пользования, дата, номер, вид разрешенного использования лесов)



### ЗАКЛЮЧЕНИЕ

Переобследование участка, в котором было назначено мероприятие ССР. В обследованном участке леса в кв. 113, выд. 6, средневзвешенная категория состояния составляет 1,4, что характеризует данное насаждение как «без признаков ослабления». Доля деревьев с наличием признаков повреждения составляет 4 %. Насаждение устойчивое. Проведение санитарно-оздоровительных мероприятий не требуется.

Участковое лесничество	Урочище (дача)	Квартал	Выдел	Площадь выдела, га	Лесопатологический выдел	Площадь лесопатологического выдела, га	Вид мероприятия	Рекомендуемый срок проведения мероприятия
1	2	3	4	5	6	7	8	9
Дубовицкое		113	6	8,5	1	1,54	б/н	


Дата проведения обследования: 25.08.2023.

Дата составления документа: 18.09.2023.

Исполнитель работ по проведению лесопатологического обследования:

Фамилия, имя и отчество (при наличии)

Организация ЦЗЛ Нижегородской области

Подпись 

Воробьев Дмитрий Владимирович

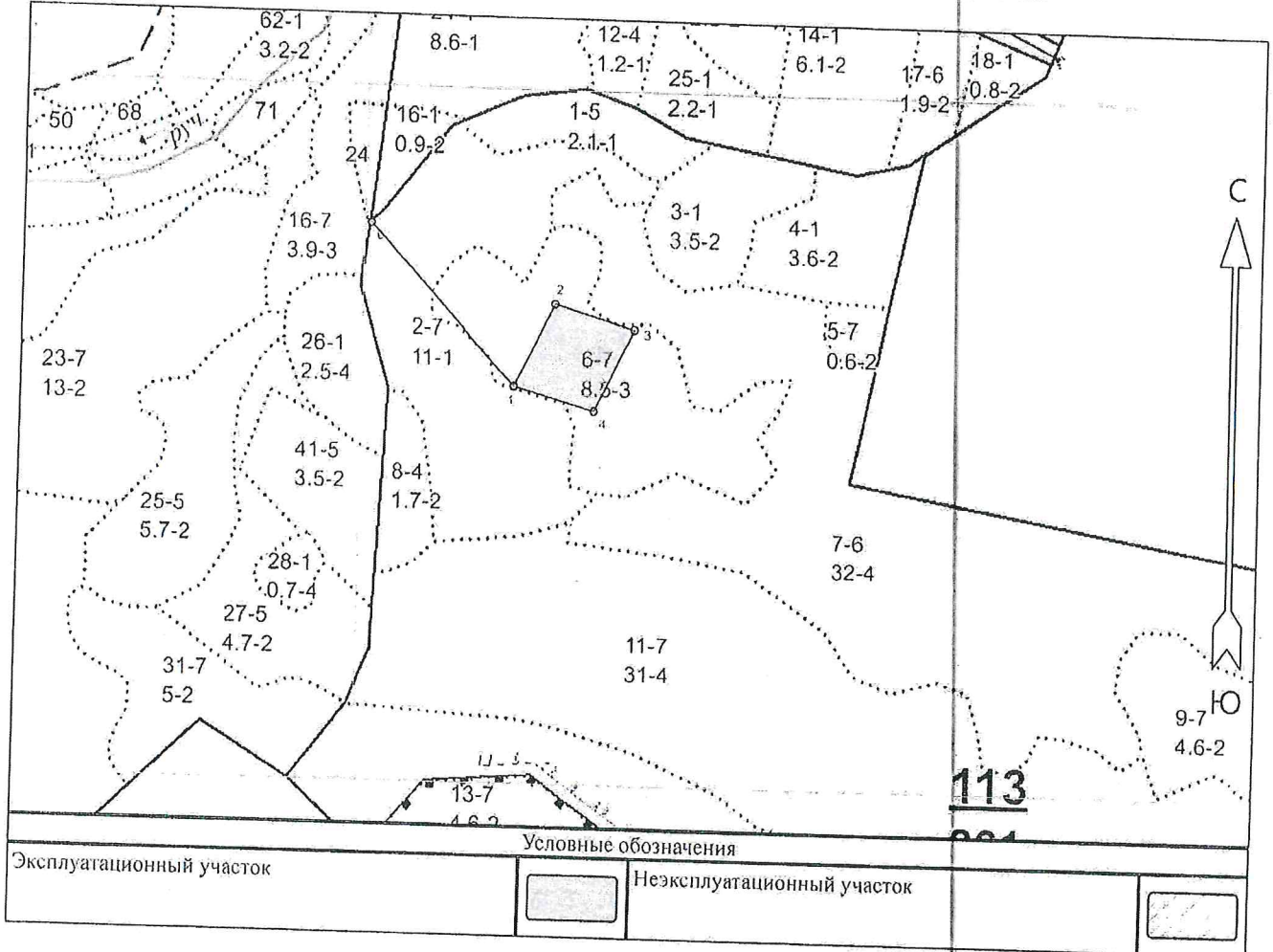
Должность инженер лесопатолог I категории

Телефон (8314) 28-94-27



Абрис участка леса  
Зуевское лесничество Дубовицкое участковое лесничество кв.113 в.6

М 1 : 10000



**Пространственное размещение лесопатологических выделов**  
(включается в Акт при выделении лесопатологических выделов, для указания  
пространственного расположения повреждённых и погибших насаждений)

Номера точек	Координаты		Длина, м
	Широта	Долгота	
0 - 1	58.46626	51.30257	310
1 - 2	58.46423	51.30620	130
2 - 3	58.46528	51.30718	120
3 - 4	58.46498	51.30916	130
4 - 1	58.46393	51.30818	120

Исполнитель работ по проведению лесопатологического обследования:

Фамилия, имя и отчество (при наличии) Воробьев Д.В.


Подпись

Дата составления документа 18.09.2023

**Фототаблица**

к акту лесопатологического обследования


в Зуевском лесничестве Дубовицкое уч. лес-во в кв.113, выд.6, на площади 1,54га.



Кв 113 выд 6  
Широта: 58,46403°  
Долгота: 51,30864°  
25.08.2023 г.



кв113 вид 6  
Широта: 58,46438°  
Долгота: 51,30825°  
25.08.2023 г.



Кв 113 выд 6  
Широта: 58.46417°  
Долгота: 48.30785°  
25.08.2023 г.

Исполнитель работ по проведению лесопатологического обследования:

Фамилия, имя, отчество  
(при наличии)

Воробьев Дмитрий Владимирович

Подпись



