

УТВЕРЖДАЮ:

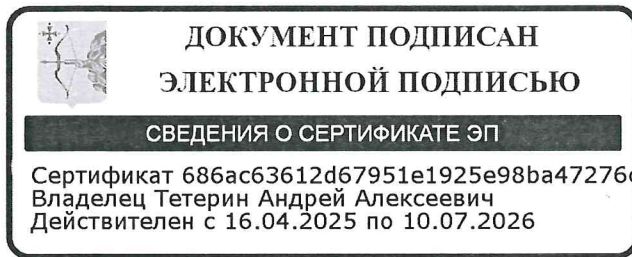
Министр лесного хозяйства Кировской области

Тетерин Андрей Алексеевич

(фамилия, имя и отчество (при наличии))

13.05.2025

дата



Акт
лесопатологического обследования № 6

лесных насаждений Парковое (лесничество)
Кировская область (субъект Российской Федерации)

Способ лесопатологического обследования: 1. Визуальный
2. Инструментальный

Место проведения:

Участковое лесничество	Урочище	Квартал	Выдел	Площадь выдела, га	Лесопатологический выдел	Площадь лесопатологического выдела, га
Бахтинское сельское		74	15	4.1	1	4.1
Бахтинское сельское		74	16	1	1	1
Бахтинское сельское		74	17	0.2	1	0.2

Лесопатологическое обследование проведено на общей площади 5.3 га.

Кадастровый номер участка:

(для участков, предоставленных в постоянное (бессрочное) пользование, аренду)

Документ о праве пользования:

Государственное задание, 27.03.2025, 39

(тип документа о праве пользования, дата, номер, вид разрешенного вида использования)

Дата проведения обследования: 03.04.2025

Исполнитель работ по проведению лесопатологического обследования:

Инженер-лесопатолог первой
категории

(Руководитель юридического лица,
индивидуальный предприниматель,
гражданин, иное уполномоченное лицо)

Усатов Евгений
Александрович

(фамилия, имя, отчество
(последнее при наличии))

КИРОВСКОЕ ОБЛАСТНОЕ
ГОСУДАРСТВЕННОЕ
КАЗЕННОЕ УЧРЕЖДЕНИЕ
"КИРОВСКИЙ ЦЕНТР
ЛЕСНОГО ХОЗЯЙСТВА"

(организация)

+7 999 100-49-85

(телефон)

**ДОКУМЕНТ ПОДПИСАН
ЭЛЕКТРОННОЙ ПОДПИСЬЮ**

Сертификат: 31332854456768022489382500515164174909

Владелец: Усатов Евгений Александрович

Действителен: с 11.02.2025 по 07.05.2026

(подпись)

08.04.2025

(дата)

Дата проведения обследования: 03.04.2025

Исполнитель работ по проведению лесопатологического обследования:

Инженер-лесопатолог первой
категории
(Руководитель юридического лица,
индивидуальный предприниматель,
гражданин, иное уполномоченное лицо)

Усатов Евгений
Александрович
(фамилия, имя, отчество
(последнее при наличии))

КИРОВСКОЕ ОБЛАСТНОЕ
ГОСУДАРСТВЕННОЕ
КАЗЕННОЕ УЧРЕЖДЕНИЕ
"КИРОВСКИЙ ЦЕНТР
ЛЕСНОГО ХОЗЯЙСТВА"
(организация)

+7 999 100-49-85
(телефон)

ДОКУМЕНТ ПОДПИСАН ЭЛЕКТРОННОЙ ПОДПИСЬЮ	
Сертификат:	31332854456768022489382500515164174909
Владелец:	Усатов Евгений Александрович
Действителен:	с 11.02.2025 по 07.05.2026

08.04.2025
(дата)

Дата проведения обследования: 03.04.2025

Исполнитель работ по проведению лесопатологического обследования:

Инженер-лесопатолог первой
категории
(Руководитель юридического лица,
индивидуальный предприниматель,
гражданин, иное уполномоченное лицо)

Усатов Евгений
Александрович
(фамилия, имя, отчество
(последнее при наличии))

КИРОВСКОЕ ОБЛАСТНОЕ
ГОСУДАРСТВЕННОЕ
КАЗЕННОЕ УЧРЕЖДЕНИЕ
"КИРОВСКИЙ ЦЕНТР
ЛЕСНОГО ХОЗЯЙСТВА"
(организация)

+7 999 100-49-85
(телефон)

ДОКУМЕНТ ПОДПИСАН ЭЛЕКТРОННОЙ ПОДПИСЬЮ	
Сертификат:	31332854456768022489382500515164174909
Владелец:	Усатов Евгений Александрович
Действителен:	с 11.02.2025 по 07.05.2026

08.04.2025
(дата)

Условные обозначения:

Н - деревья не подлежат рубке; Р - деревья подлежат рубке.

Исполнитель работ по проведению лесопатологического обследования:

Инженер-лесопатолог первой
категории
(Руководитель юридического лица,
индивидуальный предприниматель,
гражданин, иное уполномоченное лицо)

Усатов Евгений
Александрович
(фамилия, имя, отчество
(последнее при наличии))

КИРОВСКОЕ ОБЛАСТНОЕ
ГОСУДАРСТВЕННОЕ
КАЗЕННОЕ УЧРЕЖДЕНИЕ
"КИРОВСКИЙ ЦЕНТР
ЛЕСНОГО ХОЗЯЙСТВА"
(организация)

+7 999 100-49-85
(телефон)

ДОКУМЕНТ ПОДПИСАН ЭЛЕКТРОННОЙ ПОДПИСЬЮ	
Сертификат:	31332854456768022489382500515164174909
Владелец:	Усатов Евгений Александрович
Действителен:	с 11.02.2025 по 07.05.2026

08.04.2025
(дата)

Результаты проведения лесопатологического обследования лесных насаждений за апрель 2025 г.

Субъект Российской Федерации
Участковое лесничество

Кировская область
Бахтинское сельское

Лесничество
Урочище (дача)

Парковое

Номер квартала	Номер выдела	Площадь выдела, га	Целевое назначение лесов	Категория защитных лесов	ОЗУ	Номер лесопатологического выдела	Площадь лесопатологического выдела, га	Таксационная характеристика лесного насаждения									Число деревьев на временной пробной площади, шт.	Распределение деревьев по категориям состояния, % от запаса												Причина ослабления, повреждения	Подлежит рубке, % от запаса	Назначенные мероприятия			
								состав	порода	возраст	средняя высота, м	средний диаметр, см	тип леса	полнота	бонитет	запас, куб.м./га		без признаков ослабления		ослабленные		сильно ослабленные		усыхающие		свежий сухостой	свежий ветровал	свежий бурелом	старый сухостой			старый ветровал	старый бурелом	вид	площадь, га
																		Н	Р	Н	Р	Н	Р	Н	Р										
1	2	3	4	5	6	7	8	9	10	11	12	13	14	15	16	17	18	19	20	21	22	23	24	25	26	27	28	29	30	31	32	33	34	35	36
74	16	1	Защитные леса	Леса, расположенные в лесопарковых зонах	Участки лесов вокруг поселков городского типа, сельских населенных пунктов	1	1	8 Е 1 П 1 ОС	Е ль	65	20	22						100																Проведение ЛПО визуальным способом наземным методом	1
74	16	1	Защитные леса	Леса, расположенные в лесопарковых зонах	Участки лесов вокруг поселков городского типа, сельских населенных пунктов	1	1	8 Е 1 П 1 ОС	П и хта	65	20	24						98		2												Повреждение полиграфом уссурийским	5	Проведение ЛПО визуальным способом наземным методом	1
74	16	1	Защитные леса	Леса, расположенные в лесопарковых зонах	Участки лесов вокруг поселков городского типа, сельских населенных пунктов	1	1	8 Е 1 П 1 ОС	О си на	40	18	18						100																Проведение ЛПО визуальным способом наземным методом	1

Условные обозначения:

Н - деревья не подлежат рубке; Р - деревья подлежат рубке.

Исполнитель работ по проведению лесопатологического обследования:

Инженер-лесопатолог первой
категории

(Руководитель юридического лица,
индивидуальный предприниматель,
гражданин, иное уполномоченное лицо)

Усатов Евгений
Александрович

(фамилия, имя, отчество
(последнее при наличии))

КИРОВСКОЕ ОБЛАСТНОЕ
ГОСУДАРСТВЕННОЕ
КАЗЕННОЕ УЧРЕЖДЕНИЕ
"КИРОВСКИЙ ЦЕНТР
ЛЕСНОГО ХОЗЯЙСТВА"

(организация)

+7 999 100-49-85

(телефон)

**ДОКУМЕНТ ПОДПИСАН
ЭЛЕКТРОННОЙ ПОДПИСЬЮ**

Сертификат: 31332854456768022489382500515164174909

Владелец: Усатов Евгений Александрович

Действителен: с 11.02.2025 по 07.05.2026

(подпись)

08.04.2025

(дата)

Результаты проведения лесопатологического обследования лесных насаждений за апрель 2025 г.

Субъект Российской Федерации
Участковое лесничество

Кировская область
Бахтинское сельское

Лесничество
Урочище (дача)

Парковое

Номер квартала	Номер выдела	Площадь выдела, га	Целевое назначение лесов	Категория защитных лесов	ОЗУ	Номер лесопатологического выдела	Площадь лесопатологического выдела, га	Таксационная характеристика лесного насаждения									Число деревьев на временной пробной площади, шт.	Распределение деревьев по категориям состояния, % от запаса												Причина ослабления, повреждения	Назначенные мероприятия					
								состав	порода	возраст	средняя высота, м	средний диаметр, см	тип леса	полнота	бонитет	запас, куб.м./га		без признаков ослабления		ослабленные		сильно ослабленные		усыхающие		свежий сухойстой	свежий ветровал	свежий бурелом	старый сухойстой		старый ветровал	старый бурелом	Подлежит рубке, % от запаса	вид	площадь, га	
																		Н	Р	Н	Р	Н	Р	Н	Р											
1	2	3	4	5	6	7	8	9	10	11	12	13	14	15	16	17	18	19	20	21	22	23	24	25	26	27	28	29	30	31	32	33	34	35	36	
74	17	0.2	Защитные леса	Леса, расположенные в лесопарковых зонах	Участки лесов вокруг поселков городского типа, сельских населенных пунктов	1	0.2	10 Е + П +С	Е ль	70	22	22						99																Повреждение (заселено или отработано) короедом-типографом	Проведение ЛПО визуальным способом наземным методом	0.2
74	17	0.2	Защитные леса	Леса, расположенные в лесопарковых зонах	Участки лесов вокруг поселков городского типа, сельских населенных пунктов	1	0.2	10 Е + П +С	П и хта	70	22	22						99		1														Повреждение полиграфом уссурийским	Проведение ЛПО визуальным способом наземным методом	0.2
74	17	0.2	Защитные леса	Леса, расположенные в лесопарковых зонах	Участки лесов вокруг поселков городского типа, сельских населенных пунктов	1	0.2	10 Е + П +С	С ос на	70	22	22						100																	Проведение ЛПО визуальным способом наземным методом	0.2

Условные обозначения:

Н - деревья не подлежат рубке; Р - деревья подлежат рубке.

Исполнитель работ по проведению лесопатологического обследования:

Инженер-лесопатолог первой
категории

(Руководитель юридического лица,
индивидуальный предприниматель,
гражданин, иное уполномоченное лицо)

Усатов Евгений
Александрович

(фамилия, имя, отчество
(последнее при наличии))

КИРОВСКОЕ ОБЛАСТНОЕ
ГОСУДАРСТВЕННОЕ
КАЗЕННОЕ УЧРЕЖДЕНИЕ
"КИРОВСКИЙ ЦЕНТР
ЛЕСНОГО ХОЗЯЙСТВА"

(организация)

+7 999 100-49-85

(телефон)

**ДОКУМЕНТ ПОДПИСАН
ЭЛЕКТРОННОЙ ПОДПИСЬЮ**

Сертификат: 31332854456768022489382500515164174909

Владелец: Усатов Евгений Александрович

Действителен: с 11.02.2025 по 07.05.2026

(подпись)

08.04.2025

(дата)

Результаты проведения лесопатологического обследования лесных насаждений, поврежденных вредителями леса (хвое-листогрызущими) за апрель 2025 г.

Субъект Российской Федерации
Участковое лесничество

Кировская область
Бахтинское сельское

Лесничество
Урочище (дача)

Парковое

1	2	3	4	5	6	7	Таксационная характеристика лесного насаждения									17	18	Распределение деревьев по степени объедания кроны, % от числа стволов				23		
							8	9	10	11	12	13	14	15	16			19	20	21	22			
Номер квартала	Номер выдела	Площадь выдела, га	Целевое назначение лесов	Категория защитных лесов	Номер лесопатологического выдела	Площадь лесопатологического выдела, га	состав	порода	возраст	средняя высота, м	средний диаметр, см	тип леса	полнота	бонитет	запас, куб.м./га	Вид вредителя	Доля поврежденных деревьев, % от количества	до 25	2.5 - 50	2.5 - 50	более 75	Фаза развития вредителя		
74	15	4.1	32310000	32313018	1	4.1	8ЕППОС	Ель	70	21	22				240									
74	15	4.1	32310000	32313018	1	4.1	8ЕППОС	Пихта	70	21	24													
74	15	4.1	32310000	32313018	1	4.1	8ЕППОС	Осина	70	24	28													

Исполнитель работ по проведению лесопатологического обследования:

Инженер-лесопатолог первой
категории
(Руководитель юридического лица,
индивидуальный предприниматель,
гражданин, иное уполномоченное лицо)

Усатов Евгений
Александрович
(фамилия, имя, отчество
(последнее при наличии))

КИРОВСКОЕ ОБЛАСТНОЕ
ГОСУДАРСТВЕННОЕ
КАЗЕННОЕ УЧРЕЖДЕНИЕ
"КИРОВСКИЙ ЦЕНТР
ЛЕСНОГО ХОЗЯЙСТВА"
(организация)

+7 999 100-49-85
(телефон)

ДОКУМЕНТ ПОДПИСАН
ЭЛЕКТРОННОЙ ПОДПИСЬЮ

Сертификат: 31332854456768022489382500515164174909
Владелец: Усатов Евгений Александрович
Действителен: с 11.02.2025 по 07.05.2026

(подпись)

08.04.2025
(дата)

Результаты проведения лесопатологического обследования лесных насаждений, поврежденных вредителями леса (хвое-листогрызущими) за апрель 2025 г.

Субъект Российской Федерации Кировская область Лесничество Парковое
Участковое лесничество Бахтинское сельское Урочище (дача) _____

1	2	3	4	5	6	7	Таксационная характеристика лесного насаждения										17	18	Распределение деревьев по степени объедания кроны, % от числа стволов				23
							8	9	10	11	12	13	14	15	16	19			20	21	22		
Номер квартала	Номер выдела	Площадь выдела, га	Целевое назначение лесов	Категория защитных лесов	Номер лесопатологического выдела	Площадь лесопатологического выдела, га	состав	порода	возраст	средняя высота, м	средний диаметр, см	тип леса	полнота	бонитет	запас, куб.м./га	Вид вредителя	Доля поврежденных деревьев, % от количества	до 25	25 - 50	25 - 50	более 75	Фаза развития вредителя	
74	16	1	32310000	32313018	1	1	8ЕПШОС	Ель	65	20	22				160								
74	16	1	32310000	32313018	1	1	8ЕПШОС	Пихта	65	20	24												
74	16	1	32310000	32313018	1	1	8ЕПШОС	Осина	40	18	18												

Исполнитель работ по проведению лесопатологического обследования:

Инженер-лесопатолог первой
категории
(Руководитель юридического лица,
индивидуальный предприниматель,
гражданин, иное уполномоченное лицо)

Усатов Евгений
Александрович
(фамилия, имя, отчество
(последнее при наличии))

КИРОВСКОЕ ОБЛАСТНОЕ
ГОСУДАРСТВЕННОЕ
КАЗЕННОЕ УЧРЕЖДЕНИЕ
"КИРОВСКИЙ ЦЕНТР
ЛЕСНОГО ХОЗЯЙСТВА"
(организация)

+7 999 100-49-85
(телефон)

**ДОКУМЕНТ ПОДПИСАН
ЭЛЕКТРОННОЙ ПОДПИСЬЮ**

Сертификат: 31332854456768022489382500515164174909
Владелец: Усатов Евгений Александрович
Действителен: с 11.02.2025 по 07.05.2026

(подпись)

08.04.2025
(дата)

Результаты проведения лесопатологического обследования лесных насаждений, поврежденных вредителями леса (хвое-листогрызущими) за апрель 2025 г.

Субъект Российской Федерации
Участковое лесничество

Кировская область
Бахтинское сельское

Лесничество
Урочище (дача)

Парковое

1	2	3	4	5	6	7	Таксационная характеристика лесного насаждения										17	18	Распределение деревьев по степени объедания кроны, % от числа стволов				23	
							8	9	10	11	12	13	14	15	16	19			20	21	22			
Номер квартала	Номер выдела	Площадь выдела, га	Целевое назначение лесов	Категория защитных лесов	Номер лесопатологического выдела	Площадь лесопатологического выдела, га	состав	порода	возраст	средняя высота, м	средний диаметр, см	тип леса	полнота	бонитет	запас, куб.м./га	Вид вредителя	Доля поврежденных деревьев, % от количества	до 25	25 - 50	25 - 50	более 75	Фаза развития вредителя		
74	17	0.2	32310000	32313018	1	0.2	10Е+П+С	Ель	70	22	22				250									
74	17	0.2	32310000	32313018	1	0.2	10Е+П+С	Пихта	70	22	22													
74	17	0.2	32310000	32313018	1	0.2	10Е+П+С	Сосна	70	22	22													

Исполнитель работ по проведению лесопатологического обследования:

Инженер-лесопатолог первой
категории
(Руководитель юридического лица,
индивидуальный предприниматель,
гражданин, иное уполномоченное лицо)

Усатов Евгений
Александрович
(фамилия, имя, отчество
(последнее при наличии))

КИРОВСКОЕ ОБЛАСТНОЕ
ГОСУДАРСТВЕННОЕ
КАЗЕННОЕ УЧРЕЖДЕНИЕ
"КИРОВСКИЙ ЦЕНТР
ЛЕСНОГО ХОЗЯЙСТВА"
(организация)

+7 999 100-49-85
(телефон)

**ДОКУМЕНТ ПОДПИСАН
ЭЛЕКТРОННОЙ ПОДПИСЬЮ**

Сертификат: 31332854456768022489382500515164174909
Владелец: Усатов Евгений Александрович
Действителен: с 11.02.2025 по 07.05.2026

(подпись)

08.04.2025
(дата)

1	2	3	4	5	6	Доля усыхающих и погибших деревьев, %						Степень повреждения полога, %		16	17	Назначенные мероприятия			
						7	8	9	10	11	12	13	14			15	18	19	20
						усыхающие	свежий сухостой	старый сухостой	свежий ветровал	свежий бурелом	старый ветровал	старый бурелом	дефолиация	дехромация	Тип распределения поврежденных (погибших) деревьев (равномерное, групповое, куртинное, сплошное усыхание (повреждение))	Причины ослабления, повреждения	ВИД	площадь, га	Сроки проведения

Исполнитель работ по проведению лесопатологического обследования:

Инженер-лесопатолог первой категории
(Руководитель юридического лица, индивидуальный предприниматель, гражданин, иное уполномоченное лицо)

Усатов Евгений Александрович
(фамилия, имя, отчество (последнее при наличии))

КИРОВСКОЕ ОБЛАСТНОЕ ГОСУДАРСТВЕННОЕ КАЗЕННОЕ УЧРЕЖДЕНИЕ "КИРОВСКИЙ ЦЕНТР ЛЕСНОГО ХОЗЯЙСТВА"
(организация)

+7 999 100-49-85
(телефон)

ДОКУМЕНТ ПОДПИСАН ЭЛЕКТРОННОЙ ПОДПИСЬЮ

Сертификат: 31332854456768022489382500515164174909
Владелец: Усатов Евгений Александрович
Действителен: с 11.02.2025 по 07.05.2026
(подпись)

08.04.2025
(дата)

Результаты проведения лесопатологического обследования лесных насаждений с использованием авиационных средств

Субъект Российской Федерации	<u>Кировская область</u>	Лесничество	<u>Парковое</u>
Участковое лесничество	<u>Бахтинское сельское</u>	Урочище (дача)	<u></u>
Государственный знак летательного аппарата	<u></u>	Регистрационный знак летательного аппарата	<u></u>
Изготовитель	<u></u>	Тип летательного аппарата	<u></u>
Серийный идентификационный номер воздушного судна	<u></u>		<u></u>
Дата вылета	<u></u>	Местное время вылета	<u></u>
Пункт вылета	<u></u>	Время полёта	<u></u>

1	2	3	4	5	6	Доля усыхающих и погибших деревьев, %						Степень повреждения полога, %		16	17	Назначенные мероприятия			
						7	8	9	10	11	12	13	14			15	18	19	20
						усыхающие	свежий сухостой	старый сухостой	свежий ветровал	свежий бурелом	старый ветровал	старый бурелом	дефолиация	дехромация	Тип распределения поврежденных (погибших) деревьев (равномерное, групповое, куртинное, сплошное усыхание (повреждение))	Причины ослабления, повреждения	ВИД	ПЛОЩАДЬ, га	Сроки проведения

Исполнитель работ по проведению лесопатологического обследования:

Инженер-лесопатолог первой категории
(Руководитель юридического лица, индивидуальный предприниматель, гражданин, иное уполномоченное лицо)

Усатов Евгений Александрович
(фамилия, имя, отчество (последнее при наличии))

КИРОВСКОЕ ОБЛАСТНОЕ ГОСУДАРСТВЕННОЕ КАЗЕННОЕ УЧРЕЖДЕНИЕ "КИРОВСКИЙ ЦЕНТР ЛЕСНОГО ХОЗЯЙСТВА"
(организация)

+7 999 100-49-85
(телефон)

ДОКУМЕНТ ПОДПИСАН ЭЛЕКТРОННОЙ ПОДПИСЬЮ
Сертификат: 31332854456768022489382500515164174909
Владелец: Усатов Евгений Александрович
Действителен: с 11.02.2025 по 07.05.2026
(подпись)

08.04.2025
(дата)

1	2	3	4	5	6	Доля усыхающих и погибших деревьев, %						Степень повреждения полога, %		16	17	Назначенные мероприятия			
						7	8	9	10	11	12	13	14			15	18	19	20
Номер квартала	Номер выдела	Номер лесопатологического выдела	Площадь лесопатологического выдела, га	Перечень таксационных выделов, входящих в лесопатологический выдел	Повреждаемая порода	усыхающие	свежий сухойстой	старый сухойстой	свежий ветровал	свежий бурелом	старый ветровал	старый бурелом	дефолиация	дехромация	Тип распределения поврежденных (погибших) деревьев (равномерное, групповое, куртинное, сплошное усыхание (повреждение))	Причины ослабления, повреждения	ВИД	ПЛОЩАДЬ, га	Сроки проведения

Исполнитель работ по проведению лесопатологического обследования:

Инженер-лесопатолог первой категории
(Руководитель юридического лица, индивидуальный предприниматель, гражданин, иное уполномоченное лицо)

Усатов Евгений Александрович
(фамилия, имя, отчество (последнее при наличии))

КИРОВСКОЕ ОБЛАСТНОЕ ГОСУДАРСТВЕННОЕ КАЗЕННОЕ УЧРЕЖДЕНИЕ "КИРОВСКИЙ ЦЕНТР ЛЕСНОГО ХОЗЯЙСТВА"
(организация)

+7 999 100-49-85
(телефон)

ДОКУМЕНТ ПОДПИСАН ЭЛЕКТРОННОЙ ПОДПИСЬЮ

Сертификат: 31332854456768022489382500515164174909
Владелец: Усатов Евгений Александрович
Действителен: с 11.02.2025 по 07.05.2026
(подпись)

08.04.2025
(дата)

Результаты проведения лесопатологического обследования лесных насаждений с использованием данных дистанционного зондирования Земли (авиационных и космических снимков)

Субъект Российской Федерации
Участковое лесничество

Кировская область
Бахтинское сельское

Лесничество
Урочище (дача)

Парковое

1	2	3	4	5	Краткая таксационная характеристика лесных насаждений по данным лесоустройства								Краткая характеристика материалов дистанционного зондирования Земли							
					6	7	8	9	10	11	12	13	14	15	16	17	18	19	20	21
Номер квартала	Номер выдела	Площадь лесотаксационного выдела, га	Номер лесопатологического выдела	Площадь лесопатологического выдела, га	породный состав	средний возраст	средняя высота, м	средний диаметр, см	тип леса/тип лесорастительных условий	относительная полнота	бонитет	общий запас древесины, куб. м/га	Тип и наименование летательного аппарата	Наименование съемочной аппаратуры	Режим съемки (панхроматический/мультиспектральный/гиперспектральный/красный/БИК/ИК)	Пространственное разрешение (для каждого режима), м	Дата съемки (дд.мм.гггг)	Дата дешифрирования (дд.мм.гг)	Предполагаемая причина повреждения	Площадь повреждения, га

Исполнитель работ по проведению лесопатологического обследования:

Инженер-лесопатолог первой категории
(Руководитель юридического лица, индивидуальный предприниматель, гражданин, иное уполномоченное лицо)

Усатов Евгений Александрович
(фамилия, имя, отчество (последнее при наличии))

КИРОВСКОЕ ОБЛАСТНОЕ ГОСУДАРСТВЕННОЕ КАЗЕННОЕ УЧРЕЖДЕНИЕ "КИРОВСКИЙ ЦЕНТР ЛЕСНОГО ХОЗЯЙСТВА"
(организация)

+7 999 100-49-85
(телефон)

ДОКУМЕНТ ПОДПИСАН ЭЛЕКТРОННОЙ ПОДПИСЬЮ
Сертификат: 31332854456768022489382500515164174909
Владелец: Усатов Евгений Александрович
Действителен: с 11.02.2025 по 07.05.2026

(подпись)

08.04.2025
(дата)

Результаты проведения лесопатологического обследования лесных насаждений с использованием данных дистанционного зондирования Земли (авиационных и космических снимков)

Субъект Российской Федерации
Участковое лесничество

Кировская область
Бахтинское сельское

Лесничество
Урочище (дача)

Парковос

1	2	3	4	5	Краткая таксационная характеристика лесных насаждений по данным лесоустройства								Краткая характеристика материалов дистанционного зондирования Земли							
					6	7	8	9	10	11	12	13	14	15	16	17	18	19	20	21
Номер квартала	Номер выдела	Площадь лесотаксационного выдела, га	Номер лесопатологического выдела	Площадь лесопатологического выдела, га	породный состав	средний возраст	средняя высота, м	средний диаметр, см	тип леса/тип лесорастительных условий	относительная полнота	бонитет	общий запас древесины, куб. м/га	Тип и наименование летательного аппарата	Наименование съемочной аппаратуры	Режим съемки (панхроматический/мультиспектральный/гиперспектральный/красный/БИК/ИК)	Пространственное разрешение (для каждого режима), м	Дата съемки (дд.мм.гггг)	Дата дешифрирования (дд.мм.гг)	Предполагаемая причина повреждения	Площадь повреждения, га

Исполнитель работ по проведению лесопатологического обследования:

Инженер-лесопатолог первой категории
(Руководитель юридического лица, индивидуальный предприниматель, гражданин, иное уполномоченное лицо)

Усатов Евгений Александрович
(фамилия, имя, отчество (последнее при наличии))

КИРОВСКОЕ ОБЛАСТНОЕ ГОСУДАРСТВЕННОЕ КАЗЕННОЕ УЧРЕЖДЕНИЕ "КИРОВСКИЙ ЦЕНТР ЛЕСНОГО ХОЗЯЙСТВА"
(организация)

+7 999 100-49-85
(телефон)

ДОКУМЕНТ ПОДПИСАН ЭЛЕКТРОННОЙ ПОДПИСЬЮ
Сертификат: 31332854456768022489382500515164174909
Владелец: Усатов Евгений Александрович
Действителен: с 11.02.2025 по 07.05.2026

(подпись)

08.04.2025
(дата)

Результаты проведения лесопатологического обследования лесных насаждений с использованием данных дистанционного зондирования Земли (авиационных и космических снимков)

Субъект Российской Федерации
Участковое лесничество

Кировская область
Бахтинское сельское

Лесничество
Урочище (дача)

Парковое

1	2	3	4	5	Краткая таксационная характеристика лесных насаждений по данным лесоустройства							Краткая характеристика материалов дистанционного зондирования Земли								
					6	7	8	9	10	11	12	13	14	15	16	17	18	19	20	21
Номер квартала	Номер выдела	Площадь лесотаксационного выдела, га	Номер лесопатологического выдела	Площадь лесопатологического выдела, га	породный состав	средний возраст	средняя высота, м	средний диаметр, см	тип леса/тип лесорастительных условий	относительная полнота	бонитет	общий запас древесины, куб. м/га	Тип и наименование летательного аппарата	Наименование съемочной аппаратуры	Режим съемки (панхроматический/мультиспектральный/гиперспектральный/красный/БИК/ИК)	Пространственное разрешение (для каждого режима), м	Дата съемки (дд.мм.гггг)	Дата дешифрирования (дд.мм.гг)	Предполагаемая причина повреждения	Площадь повреждения, га

Исполнитель работ по проведению лесопатологического обследования:

Инженер-лесопатолог первой категории
(Руководитель юридического лица, индивидуальный предприниматель, гражданин, иное уполномоченное лицо)

Усатов Евгений Александрович
(фамилия, имя, отчество (последнее при наличии))

КИРОВСКОЕ ОБЛАСТНОЕ ГОСУДАРСТВЕННОЕ КАЗЕННОЕ УЧРЕЖДЕНИЕ "КИРОВСКИЙ ЦЕНТР ЛЕСНОГО ХОЗЯЙСТВА"
(организация)

+7 999 100-49-85
(телефон)

ДОКУМЕНТ ПОДПИСАН ЭЛЕКТРОННОЙ ПОДПИСЬЮ

Сертификат: 31332854456768022489382500515164174909
 Владелец: Усатов Евгений Александрович
 Действителен: с 11.02.2025 по 07.05.2026
 (подпись)

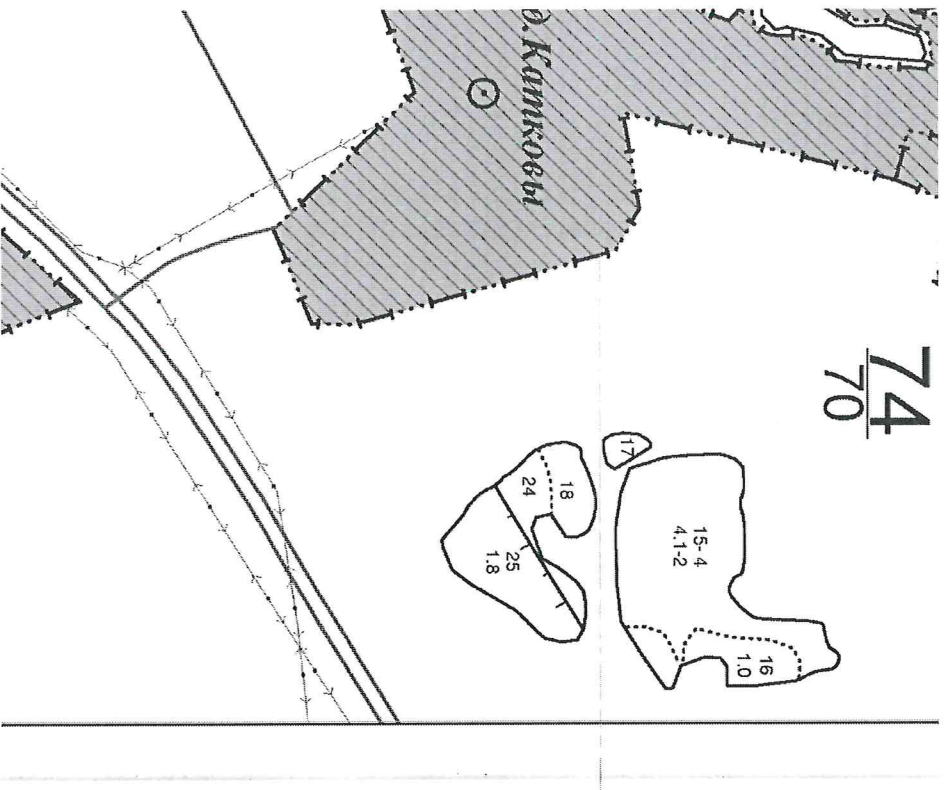
08.04.2025
(дата)

Приложение 3
К акту лесопатологического обследования

Абрис участка леса


В кв. 74 выд. 15 лв 1 на площ. 4,1 га; выд. 16 лв 1 на площ. 1,0 га;
выд. 17 лв 1 на площ. 0,2 га


Масштаб 1:10000



Приложение 4
К акту лесопатологического обследования

Фотофиксация Бахтинского сельского участкового лесничества
Кв 74 выд 15,16,17





Широта: 58.573045
Долгота: 49.554093
Время: 03-04-2025 09:51
Описание: бахт кв74 16

Широта: 58.574078
Долгота: 49.55452
Время: 03-04-2025 09:55
Описание: бахт кв74 16

Рәйонды №

Рәйонды №



Широта: 58.572984
Долгота: 49.550323
Время: 03-04-2025 10:17
Описание: бахт кв 74 17

Бахт кв 74 17

№ выдела	Площадь га	Состав. Подрост, подлесок, покров, почва, рельеф, особенности выдела. Отметка о порослевом происх. Наименование категорий незалес. земель. Хар. лесных культур. Кадастровая оценка	ЯРУС	Высота яруса	Элемент леса	Возраст	Высота	Диаметр	Класс	Группа	Боитет	Тип леса	Полнота	Запас сырораств. леса, кбм			Класс	Запас на выделе, кбм					Хозяйственные мероприятия
														на I га	общий на выдел	в т.ч. по состав. породам		сухостоя (старого)	редин	единич. дер	Захламленность		
																					общая	ликвида	
1	2	3	4	5	6	7	8	9	10	11	12	13	14	15	16	17	18	19	20	21	22	23	24

14	1.8	5Е50С+ИВД	1	19	5 Е	70	20	22	4	4	2	К	0.4	120	216	108	1						
					5 ОС	40	18	16				СЗ				108	3						
					ИВД	40	18	16									3						

подрост: 10Е; (20); 2 м; 1 тыс.шт/га подлесок: Р Редкий
 Рекреационная х-ка: тип ландшафта - Открытый без дер., эстетическая оценка - 3, санитарно-гигиен. оценка - Средняя, Средней устойчивости, проходимость - Средняя, просматриваемость - Хорошая, стадия дигрессии - регулирование рекреации не требуется
 Особенности: Состав неоднородный, Полнота неравномерная, ООПТ Зеленая зона г.Кирова, Кирово-Чепецка и Слободского

15	4.1	8Е1ПНОС	1	21	8 Е	70	21	22	4	4	2	К	0.7	240	984	787	1				41		
					1 П	70	21	24				СЗ				98	2						
					1 ОС	70	24	28								98	3						

подрост: 10Е; (10); 1 м; 1 тыс.шт/га подлесок: Р КРЛ Редкий
 озу: Участки лесов вокруг сельских населенных пунктов и садовых товариществ
 Рекреационная х-ка: тип ландшафта - Открытый без дер., эстетическая оценка - 3, санитарно-гигиен. оценка - Средняя, Устойчивые, проходимость - Средняя, просматриваемость - Хорошая, стадия дигрессии - регулирование рекреации не требуется
 Особенности: Самовольная застройка, ООПТ Зеленая зона г.Кирова, Кирово-Чепецка и Слободского

16	1	8Е1ПНОС	1	20	8 Е	65	20	22	4	4	2	К	0.5	160	160	128	1						
					1 П	65	20	24				СЗ				16	2						
					1 ОС	40	18	18								16	3						

подрост: 10Е; (10); 1 м; 1 тыс.шт/га подлесок: Р КРЛ ШП Средний
 озу: Участки лесов вокруг сельских населенных пунктов и садовых товариществ
 Рекреационная х-ка: тип ландшафта - Открытый без дер., эстетическая оценка - 3, санитарно-гигиен. оценка - Средняя, Средней устойчивости, проходимость - Средняя, просматриваемость - Хорошая, стадия дигрессии - регулирование рекреации не требуется
 Особенности: Состав неоднородный, Полнота неравномерная, Самовольная застройка, ООПТ Зеленая зона г.Кирова, Кирово-Чепецка и Слободского

17	0.2	10Е+П+С	1	22	10 Е	70	22	22	4	4	1	К	0.7	250	50	50	1						
					П	70	22	22				СЗ					1						
					С	70	22	22									1						

подлесок: Р КРЛ Средний
 озу: Участки лесов вокруг сельских населенных пунктов и садовых товариществ
 Рекреационная х-ка: тип ландшафта - Открытый без дер., эстетическая оценка - 3, санитарно-гигиен. оценка - Средняя, Устойчивые, проходимость - Средняя, просматриваемость - Хорошая, стадия дигрессии - регулирование рекреации не требуется
 Особенности: ООПТ Зеленая зона г.Кирова, Кирово-Чепецка и Слободского

18	0.6	9Е1П	1	22	9 Е	70	22	22	4	4	1	К	0.7	250	150	135	1				6		
					1 П	70	22	22				СЗ				15	2						

подлесок: Р КРЛ Средний
 озу: Участки лесов вокруг сельских населенных пунктов и садовых товариществ
 Рекреационная х-ка: тип ландшафта - Открытый без дер., эстетическая оценка - 3, санитарно-гигиен. оценка - Средняя, Устойчивые, проходимость - Средняя, просматриваемость - Хорошая, стадия дигрессии - регулирование рекреации не требуется
 Особенности: ООПТ Зеленая зона г.Кирова, Кирово-Чепецка и Слободского

Копия Верна инженер-лесопатолог
 И.И. Катов Е.А.

