

УТВЕРЖДАЮ:

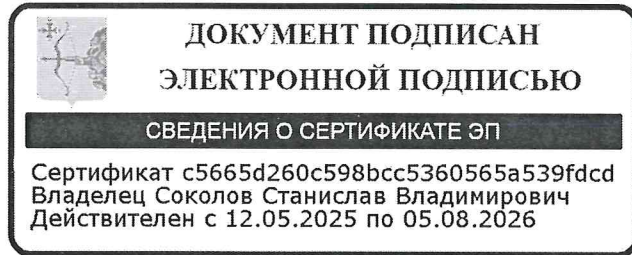
Заместитель министра лесного хозяйства Кировской области

ПОЛНОМОЩЬ

Соколов Станислав Владимирович

(Фамилия, имя и отчество (при наличии))

11.11.2025



Акт
лесопатологического обследования № 126

лесных насаждений Уржумское (лесничество)
Кировская область (субъект Российской Федерации)

Способ лесопатологического обследования: 1. Визуальный
2. Инструментальный

Место проведения:

Участковое лесничество	Урочище	Квартал	Выдел	Площадь выдела, га	Лесопатологический выдел	Площадь лесопатологического выдела, га
Лебяжское сельское	СПК "Лебяжский"	8	4	39	1	24
Лебяжское сельское	СПК "Лебяжский"	8	2	3	1	3

Лесопатологическое обследование проведено на общей площади 27 га.

Кадастровый номер участка:

(для участков, предоставленных в постоянное (бессрочное) пользование, аренду)

Документ о праве пользования:

Договор аренды лесного участка, 04.06.2025, ФДА 398666

(тип документа о праве пользования, дата, номер, вид разрешенного вида использования)

1. Визуальное (рекогносцировочное) лесопатологическое обследование

(раздел включается в акт, в случае проведения лесопатологического обследования визуальным способом).

Наземное

Дистанционное

1.1. На площади 27 га фактическая таксационная характеристика лесного насаждения соответствует (не соответствует) таксационному описанию (нужное подчеркнуть).

Причины несоответствия: давность лесоустройства 10 и более лет, проведенные ранее лесохозяйственные мероприятия, проведенные ранее санитарно-оздоровительные мероприятия, неравномерный состав и другие характеристики насаждения

Ведомость участков с выявленными несоответствиями приведена в приложении 1 к Акту.

1.2. Лесные насаждения с нарушенной и утраченной устойчивостью выявлены на площади 0 га:

Участковое лесничество	Урочище (дача)	Квартал	Выдел	Площадь (га) насаждений:		Причины ослабления, повреждения
				с нарушенной устойчивостью	с утраченной устойчивостью	
1	2	3	4	5	6	7
Итого				0	0	

Состояние обследованных лесных насаждений приведено в приложениях 1.1 - 1.4 к Акту в зависимости от метода проведения ЛПО.

1.3. В обследованных лесных насаждениях прогнозируется:

Прогноз	Площадь, га
1	2
Ослабление лесных насаждений	0
Усыхание лесных насаждений различной степени	0
Развитие очагов вредных организмов	0

1.4. Обнаружено загрязнение лесного участка отходами и выбросами:

промышленными

бытовыми

Вид загрязнения	Размеры загрязнения			Объем, куб. м	Площадь загрязнения, га
	длина, м	ширина, м	высота, м		
1	2	3	4	5	6

ЗАКЛЮЧЕНИЕ

В кв 8 выдел 4 на площади 24,0 га проведено переобследование назначенных ранее санитарно-оздоровительных мероприятий(УЗ-2013). По результатам визуального обследования санитарного и лесопатологического состояния, насаждение не требует СОМ. СКС-1,2

Участковое лесничество	Урочище (дача)	Квартал	Выдел	Площадь выдела, га	Лесопатологический выдел	Площадь лесопатологического выдела, га	Вид мероприятия	Рекомендуемый срок проведения мероприятия, до
1	2	3	4	5	6	7	8	9

Дата проведения обследования: 29.10.2025

Исполнитель работ по проведению лесопатологического обследования:

лесничий
(Руководитель юридического лица,
индивидуальный предприниматель,
гражданин, иное уполномоченное лицо)

Бабаев Василий Геннадьевич
(фамилия, имя, отчество
(последнее при наличии))

КИРОВСКОЕ ОБЛАСТНОЕ
ГОСУДАРСТВЕННОЕ
КАЗЕННОЕ УЧРЕЖДЕНИЕ
"КИРОВСКИЙ ЦЕНТР
ЛЕСНОГО ХОЗЯЙСТВА"
(организация)

+7 922 935-07-58
(телефон)

ДОКУМЕНТ ПОДПИСАН ЭЛЕКТРОННОЙ ПОДПИСЬЮ	
Сертификат:	187353224961843225929045237595267285127
Владелец:	Бабаев Василий Геннадьевич
Действителен:	с 29.07.2025 по 22.10.2026

06.11.2025
(дата)

Дата проведения обследования: 29.10.2025

Исполнитель работ по проведению лесопатологического обследования:

лесничий
(Руководитель юридического лица,
индивидуальный предприниматель,
гражданин, иное уполномоченное лицо)

Бабаев Василий Геннадьевич
(фамилия, имя, отчество
(последнее при наличии))

КИРОВСКОЕ ОБЛАСТНОЕ
ГОСУДАРСТВЕННОЕ
КАЗЕННОЕ УЧРЕЖДЕНИЕ
"КИРОВСКИЙ ЦЕНТР
ЛЕСНОГО ХОЗЯЙСТВА"
(организация)

+7 922 935-07-58
(телефон)

ДОКУМЕНТ ПОДПИСАН ЭЛЕКТРОННОЙ ПОДПИСЬЮ	
Сертификат:	187353224961843225929045237595267285127
Владелец:	Бабаев Василий Геннадьевич
Действителен:	с 29.07.2025 по 22.10.2026

(подпись)

06.11.2025
(дата)

Ведомость участков леса с выявленными несоответствиями таксационным описаниям

Субъект Российской Федерации Кировская область Лесничество Уржумское
Участковое лесничество Лебяжское сельское Урочище (дача) СПК "Лебяжский"

Год проведения лесоустройства	Номер квартала	Номер выдела	Площадь выдела, га	Целевое назначение лесов	Категория защитных лесов	ОЗУ	Источник данных	Номер лесопатологического выдела	Площадь лесопатологического выдела, га	Таксационная характеристика									Заложено пробных площадей	
										состав	порода	возраст, лет	средняя высота, м	средний диаметр, см	тип леса	полнота	бонитет	запас, куб. м /га	количество, шт.	Общая площадь, га
1	2	3	4	5	6	7	8	9	10	11	12	13	14	15	16	17	18	19	20	21
1996	8	4	39	Эксплуатационные леса	Эксплуатационные леса		ТО	х	х	1 ярус древостоя 7С2Е1 Б	Сосна	60	21	22	Сосняк майник-ово-брусничный	0.8	1	260	0	0
											Ель									
											Береза									
							Ф	1	24	1 ярус древостоя 7С2Е1 Б	Сосна	60	21	22		0.7		234		
											Ель									
											Береза									
1996	8	2	3	Эксплуатационные леса	Эксплуатационные леса		ТО	х	х	1 ярус древостоя 4С2Е4 Б	Сосна	55	17	20	Сосняк кисличный	0.6	2	150	0	0
											Ель									
											Береза									
							Ф	1	3	1 ярус древостоя 5С3Е2 Б	Сосна	55	17	20		0.6		135		
											Ель									
											Береза									

Условные обозначения:

ТО - таксационные описания; Ф - фактическая характеристика лесного насаждения

Исполнитель работ по проведению лесопатологического обследования:

лесничий
(Руководитель юридического лица, индивидуальный предприниматель, гражданин, иное уполномоченное лицо)

Бабаев Василий Геннадьевич
(фамилия, имя, отчество (последнее при наличии))

КИРОВСКОЕ ОБЛАСТНОЕ
ГОСУДАРСТВЕННОЕ
КАЗЕННОЕ УЧРЕЖДЕНИЕ
"КИРОВСКИЙ ЦЕНТР
ЛЕСНОГО ХОЗЯЙСТВА"
(организация)

+7 922 935-07-58
(телефон)

**ДОКУМЕНТ ПОДПИСАН
ЭЛЕКТРОННОЙ ПОДПИСЬЮ**
Сертификат: 187353224961843225929045237595267285127
Владелец: Бабаев Василий Геннадьевич
Действителен: с 29.07.2025 по 22.10.2026
(подпись)

06.11.2025
(дата)

Результаты проведения лесопатологического обследования лесных насаждений за октябрь 2025 г.

Субъект Российской Федерации
Участковое лесничество

Кировская область
Лебяжское сельское

Лесничество
Урочище (дача)

Уржумское
СПК "Лебяжский"

1	2	3	4	5	6	7	8	Таксационная характеристика лесного насаждения									18	Распределение деревьев по категориям состояния, % от запаса												Назначенные мероприятия							
								9	10	11	12	13	14	15	16	17		без признаков ослабления		ослабленные		сильно ослабленные		усыхающие		27	28	29	30	31	32	33	34	35	36		
																		Н	Р	Н	Р	Н	Р	Н	Р												
8	4	39	Эксплуатационные леса	Эксплуатационные леса		1	24	1 ярус древостоя 7С2Е 1Б	Сосна	60	21	22	Сосняк майняков о- бруснич- ный	0.7	1	234	100	100																	0		
									Ель							100	100																	0			
									Береза							100	100																	0			
8	2	3	Эксплуатационные леса	Эксплуатационные леса		1	3	1 ярус древостоя 5С3Е 2Б	Сосна	55	17	20	Сосняк кисличный	0.6	2	135	100	100																	0		
									Ель							100	100																		0		
									Береза							100	100																		0		

Условные обозначения:

Н - деревья не подлежат рубке; Р - деревья подлежат рубке.

Исполнитель работ по проведению лесопатологического обследования:

лесничий
(Руководитель юридического лица,
индивидуальный предприниматель,
гражданин, иное уполномоченное лицо)

Бабаев Василий Геннадьевич
(фамилия, имя, отчество
(последнее при наличии))

КИРОВСКОЕ ОБЛАСТНОЕ
ГОСУДАРСТВЕННОЕ
КАЗЕННОЕ УЧРЕЖДЕНИЕ
"КИРОВСКИЙ ЦЕНТР
ЛЕСНОГО ХОЗЯЙСТВА"
(организация)

+7 922 935-07-58
(телефон)

ДОКУМЕНТ ПОДПИСАН ЭЛЕКТРОННОЙ ПОДПИСЬЮ	
Сертификат:	187353224961843225929045237595267285127
Владелец:	Бабаев Василий Геннадьевич
Действителен:	с 29.07.2025 по 22.10.2026

(подпись)

06.11.2025
(дата)

Результаты проведения лесопатологического обследования лесных насаждений, поврежденных вредителями леса (хвое-листогрызущими) за октябрь 2025 г.

Субъект Российской Федерации
Участковое лесничество

Кировская область
Лебяжское сельское

Лесничество
Урочище (дача)

Уржумское
СПК "Лебяжский"

1	2	3	4	5	6	7	Таксационная характеристика лесного насаждения										18	Распределение деревьев по степени объедания кроны, % от числа стволов				23
							8	9	10	11	12	13	14	15	16	17		19	20	21	22	
Номер квартала	Номер выдела	Площадь выдела, га	Целевое назначение лесов	Категория защитных лесов	Номер лесопатологического выдела	Площадь лесопатологического выдела, га	состав	порода	возраст	средняя высота, м	средний диаметр, см	тип леса	полнота	бонитет	запас, куб.м./га	Вид вредителя	Доля поврежденных деревьев, % от количества	до 25	25 - 50	25 - 50	более 75	Фаза развития вредителя

Исполнитель работ по проведению лесопатологического обследования:

лесничий
(Руководитель юридического лица,
индивидуальный предприниматель,
гражданин, иное уполномоченное лицо)

Бабаев Василий Геннадьевич
(фамилия, имя, отчество
(последнее при наличии))

**КИРОВСКОЕ ОБЛАСТНОЕ
ГОСУДАРСТВЕННОЕ
КАЗЕННОЕ УЧРЕЖДЕНИЕ
"КИРОВСКИЙ ЦЕНТР
ЛЕСНОГО ХОЗЯЙСТВА"**
(организация)

+7 922 935-07-58
(телефон)

**ДОКУМЕНТ ПОДПИСАН
ЭЛЕКТРОННОЙ ПОДПИСЬЮ**
Сертификат: 187353224961843225929045237595267285127
Владелец: Бабаев Василий Геннадьевич
Действителен: с 29.07.2025 по 22.10.2026

(подпись)

06.11.2025
(дата)

Результаты проведения лесопатологического обследования лесных насаждений с использованием авиационных средств

Субъект Российской Федерации	<u>Кировская область</u>	Лесничество	<u>Уржумское</u>
Участковое лесничество	<u>Лебяжское сельское</u>	Урочище (дача)	<u>СПК "Лебяжский"</u>
Государственный знак летательного аппарата	<u>_____</u>	Регистрационный знак летательного аппарата	<u>_____</u>
Изготовитель	<u>_____</u>	Тип летательного аппарата	<u>_____</u>
Серийный идентификационный номер воздушного судна	<u>_____</u>		
Дата вылета	<u>_____</u>	Местное время вылета	<u>_____</u>
Пункт вылета	<u>_____</u>	Время полёта	<u>_____</u>

1	2	3	4	5	6	Доля усыхающих и погибших деревьев, %						Степень повреждения полога, %		16	17	Назначенные мероприятия				
						7	8	9	10	11	12	13	14			15	18	19	20	
Номер квартала	Номер выдела	Номер лесопатологического выдела	Площадь лесопатологического выдела, га	Перечень таксационных выделов, входящих в лесопатологический выдел	Повреждаемая порода	усыхающие	свежий сухой	старый сухой	свежий ветровал	свежий бурелом	старый ветровал	старый бурелом	дефолиация	дехромация	Тип распределения поврежденных (погибших) деревьев (равномерное, групповое, куртинное, сплошное усыхание (повреждение))	Причины ослабления, повреждения	ВИД	Площадь, га	Сроки проведения	

Исполнитель работ по проведению лесопатологического обследования:

лесничий
(Руководитель юридического лица,
индивидуальный предприниматель,
гражданин, иное уполномоченное лицо)

Бабаев Василий Геннадьевич
(фамилия, имя, отчество
(последнее при наличии))

КИРОВСКОЕ ОБЛАСТНОЕ
ГОСУДАРСТВЕННОЕ
КАЗЕННОЕ УЧРЕЖДЕНИЕ
"КИРОВСКИЙ ЦЕНТР
ЛЕСНОГО ХОЗЯЙСТВА"
(организация)

+7 922 935-07-58
(телефон)

ДОКУМЕНТ ПОДПИСАН ЭЛЕКТРОННОЙ ПОДПИСЬЮ	
Сертификат:	187353224961843225929045237595267285127
Владелец:	Бабаев Василий Геннадьевич
Действителен:	с 29.07.2025 по 22.10.2026

(подпись)

06.11.2025
(дата)

Результаты проведения лесопатологического обследования лесных насаждений с использованием данных дистанционного зондирования Земли (авиационных и космических снимков)

Субъект Российской Федерации
Участковое лесничество

Кировская область
Лебяжское сельское

Лесничество
Урочище (дача)

Уржумское
СПК "Лебяжский"

1	2	3	4	5	Краткая таксационная характеристика лесных насаждений по данным лесоустройства								Краткая характеристика материалов дистанционного зондирования Земли							
					6	7	8	9	10	11	12	13	14	15	16	17	18	19	20	21
Номер квартала	Номер выдела	Площадь лесотаксационного выдела, га	Номер лесопатологического выдела	Площадь лесопатологического выдела, га	породный состав	средний возраст	средняя высота, м	средний диаметр, см	тип леса/тип лесорастительных условий	относительная полнота	бонитет	общий запас древесины, куб. м/га	Тип и наименование летательного аппарата	Наименование съёмочной аппаратуры	Режим съёмки (панхроматический/мультиспектральный/гиперспектральный/красный/БИК/ИК)	Пространственное разрешение (для каждого режима), м	Дата съёмки (дд.мм.гггг)	Дата дешифрирования (дд.мм.гг)	Предполагаемая причина повреждения	Площадь повреждения, га

Исполнитель работ по проведению лесопатологического обследования:

лесничий
(Руководитель юридического лица,
индивидуальный предприниматель,
гражданин, иное уполномоченное лицо)

Бабаев Василий Геннадьевич
(фамилия, имя, отчество
(последнее при наличии))

КИРОВСКОЕ ОБЛАСТНОЕ
ГОСУДАРСТВЕННОЕ
КАЗЕННОЕ УЧРЕЖДЕНИЕ
"КИРОВСКИЙ ЦЕНТР
ЛЕСНОГО ХОЗЯЙСТВА"


(организация)

+7 922 935-07-58
(телефон)

ДОКУМЕНТ ПОДПИСАН ЭЛЕКТРОННОЙ ПОДПИСЬЮ	
Сертификат:	187353224961843225929045237595267285127
Владелец:	Бабаев Василий Геннадьевич
Действителен:	с 29.07.2025 по 22.10.2026

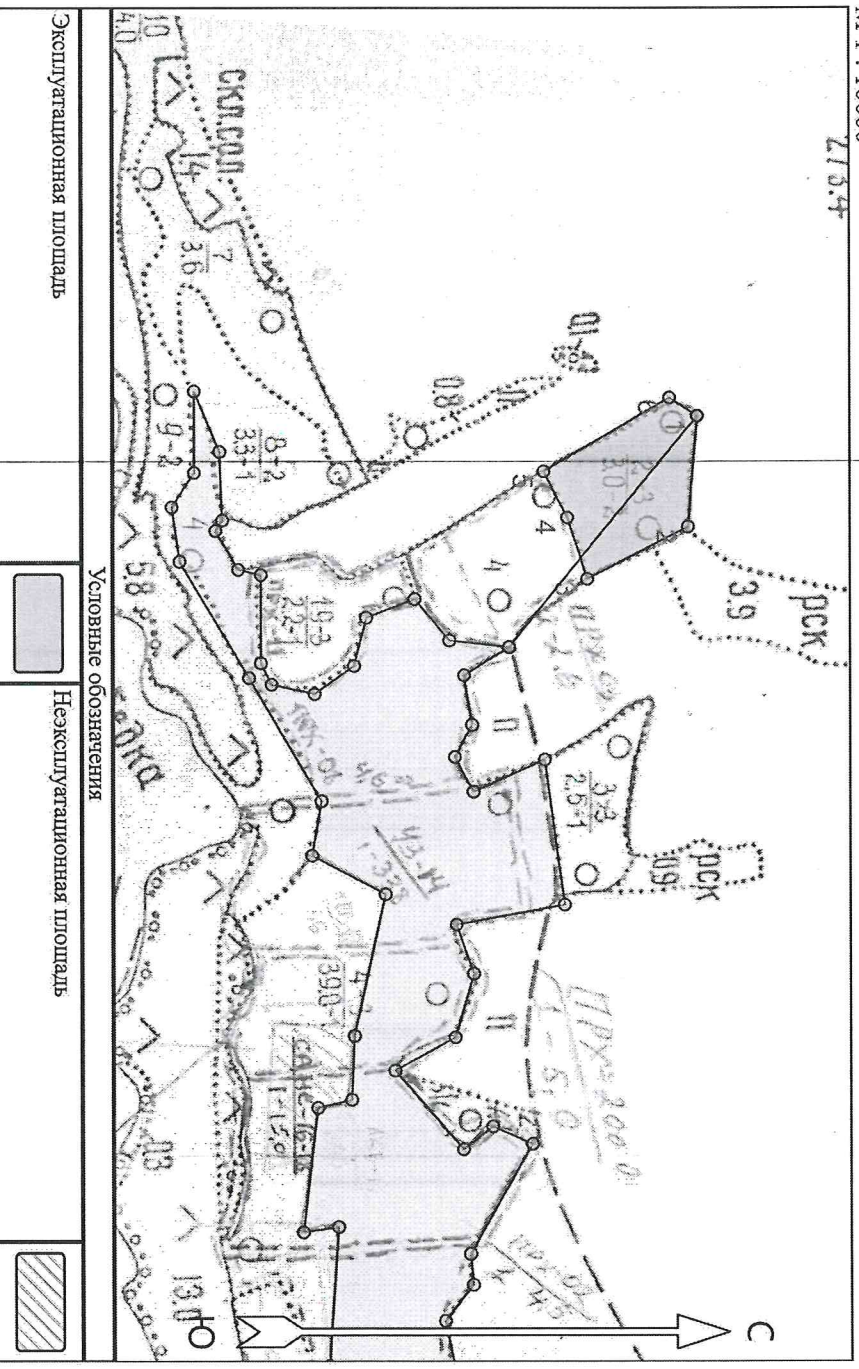
(подпись)

06.11.2025
(дата)



Чертеж участка леса
Уржумское лесничество Лебяжское сельское участковое лесничество СПК Лебяжский
кв 8 выд 2 пл 3,0 га

М 1 : 10000



Пространственное размещение лесопатологических выделов

(включается в Акт при выделении лесопатологических выделов, для указания пространственного расположения повреждённых и погибших насаждений)

Номера точек	Координаты	
	Широта	Долгота
1	57.36985	49.42141
2	57.36974	49.42388
3	57.36853	49.42502
4	57.36830	49.42367
5	57.36801	49.42264
6	57.36952	49.42100

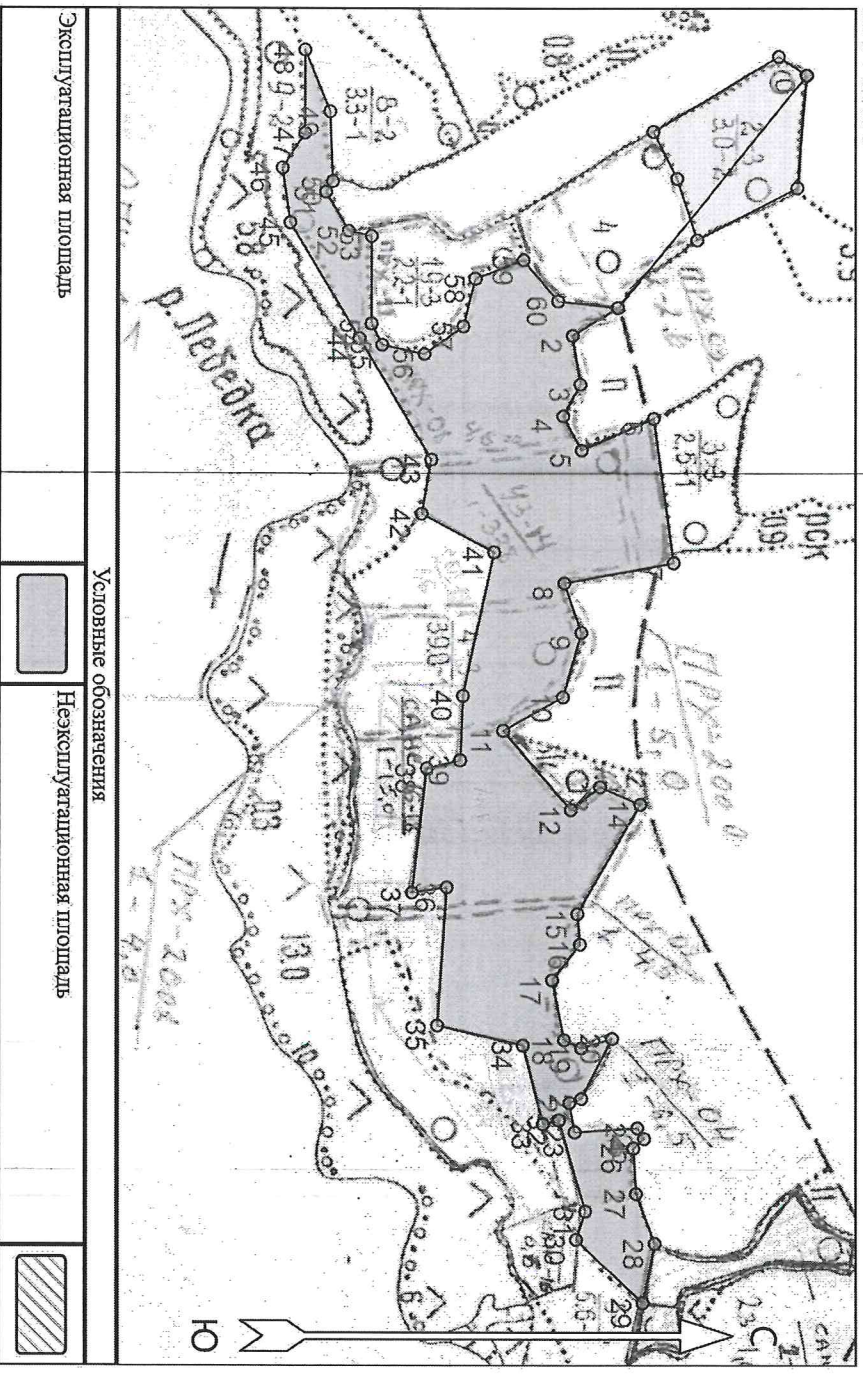
Исполнитель работ по проведению лесопатологического обследования:

Фамилия, имя и отчество (при наличии) Рабаев Василий Геннадьевич

Дата составления документа 06.11.2025

Чертеж участка леса
Уржумское лесничество Лебяжское сельское участковое лесничество СПК Лебяжский
кв 8 выд 4 пл 24,0 га

М 1 : 10000



Пространственное размещение лесопатологических выделов

(включается в Акт при выделении лесопатологических выделов, для указания пространственного расположения повреждённых и погибших насаждений)

Номера точек	Координаты	
	Широта	Долгота
0	57.36985	49.42141
1	57.36759	49.42652
2	57.36705	49.42714
3	57.36715	49.42823
4	57.36694	49.42893
5	57.36716	49.42970
6	57.36802	49.42899
7	57.36826	49.43219
8	57.36696	49.43264
9	57.36716	49.43372
10	57.36694	49.43513
11	57.36623	49.43587
12	57.36704	49.43760
13	57.36739	49.43710

Исполнитель работ по проведению лесопатологического обследования:

Фамилия, имя и отчество (при наличии) Рабаев Василий Геннадьевич Подпись

Дата составления документа 06.11.2025

14	57.36786	49.43748
15	57.36712	49.43989
16	57.36715	49.44057
17	57.36682	49.44136
18	57.36696	49.44269
19	57.36716	49.44286
20	57.36753	49.44266
21	57.36716	49.44398
22	57.36702	49.44407
23	57.36708	49.44471
24	57.36783	49.44462
25	57.36791	49.44486
26	57.36778	49.44507
27	57.36781	49.44606
28	57.36804	49.44715
29	57.36789	49.44845
30	57.36710	49.44706
31	57.36721	49.44645
32	57.36689	49.44445
33	57.36670	49.44454
34	57.36647	49.44280
35	57.36545	49.44236
36	57.36556	49.43931
37	57.36515	49.43942
38	57.36533	49.43669
39	57.36572	49.43651
40	57.36575	49.43510
41	57.36612	49.43196
42	57.36526	49.43111
43	57.36537	49.42990
44	57.36452	49.42720
45	57.36369	49.42464
46	57.36360	49.42344
47	57.36387	49.42267
48	57.36387	49.42085
49	57.36417	49.42220
50	57.36420	49.42373
51	57.36412	49.42397
52	57.36439	49.42482
53	57.36466	49.42494
54	57.36466	49.42688
55	57.36479	49.42735
56	57.36529	49.42755
57	57.36575	49.42693
58	57.36590	49.42588
59	57.36647	49.42547
60	57.36688	49.42638


Исполнитель работ по проведению лесопатологического обследования:

Фамилия, имя и отчество (при наличии) Бабаев Василий Геннадьевич Подпись


Дата составления документа 06.11.2025

Приложение 4
к акту лесопатологического обследования


Фотофиксация Лебяжского сельского участкавого СПК Лебяжский лесничества кв 8 выд 4



Широта: 57.365562
Долгота: 49.437142
Возвышение: 141.48±53.1
Точность: 3.8 м
Время: 29-10-2025 11:08
Описание: кв 8 выд 4



Широта: 57.365726
Долгота: 49.436943
Возвышение: 139.58±21.3 м
Точность: 13.78 м
Время: 29-10-2025 11:10
Описание: кв 8 выд 4



Исполнитель работ по проведению лесопатологического обследования:
Лесничий Шурминского участкового лесничества Бабаев В.Г.

Приложение 4
к акту лесопатологического обследования

Фотофиксация Лебяжского сельского участка СПК Лебяжский лесничества кв 8 вид 2



Широта: 57.368959
Долгота: 49.423937
Высота: 147.7±20.9 м
Точность: 7.5 м
Время: 29-10-2025 11:22
Описание: кв 8 вид 2



Широта: 57.368904
Долгота: 49.423692
Высота: 142.7±100 м
Точность: 15.55 м
Время: 29-10-2025 11:23
Описание: кв 8 вид 2



Широта: 57.368984
Долгота: 49.42363
Возвышение: 142.664100
Точность: 8.758 м
Время: 29-10-2025 11:23
Описание: кв 8 вид 2

Исполнитель работ по проведению лесопатологического обследования:
Лесничий Шурминского участкового лесничества Бабаев В.Г.

Лесхоз МЛ "ШЕБОЛДЖИ"
(леспроект, лесхозы)
Лесничество ЛЕСДЖОЗ
Группа лесов II
Хозяйственная часть

Лесосырьевая база СОВХОЗ "ШЕБОЛДЖИ"
Использование участка
Категория лесов Эксплуатируемые леса

Таксационное описание

Квартал № 8 Общая площадь 111,0 га

Лесная площадь

Категория лесов	Покрытый лесом			Использован лесом				Всего лесной площади
	естественного происхождения	искусственного происхождения	итого покрытие лесом	лесные кварталы	ряды и группы	арии или гряды	использованная лесом площадь	
Эксплуатируемые леса	111,0	-	111,0	-	-	-	-	111,0

Нелесная площадь

Категория лесов	Угодья		Площадь специального хозяйственного назначения				Неиспользуемые земли		Итого лесной площади
	сенокосы	бастыны (выгоны)	дождевые просеки, гряды и капавы	угодья постоянного назначения	лески и участки	земли в лесах	земли в лесах	земли в лесах	
лесов	-	-	-	-	-	-	-	-	-


Запас в десятках куб

Категория лесов	в том числе		Рези	Общая запас сырья расходуемого леса	Сучко-стойного	Запас эксплуатационности
	общий запас насаждения	спелых и перестойных				
Эксплуатируемые леса	2466	515	-	2466	4	2

Преобладающие насаждения (продолж. группа возраста, сорт) Краткая характеристика квартала
Рельеф и положение Удольные средневозрастные приспевающие
Почвы Сутлинки, голко супеси влажные
Пункты вывозки древесины и расстояние Д. Михедещина, 5, СКМ

Класс пожарной опасности III
Противопожарные мероприятия Д. К. Кофелев
Десять сто рожевал служба А. С. Баранцев
Составил таксатор Г. В. Баханова
Проверил: начальник партии Г. В. Баханова
Считал

Лесхоз МЛ "ШЕБОЛДЖИ"
Лесничество ЛЕСДЖОЗ
Группа лесов II
Хозяйственная часть



№ участка	Площадь участка в га	Состояние, возраст по породам, принадлежность, особенности роста на участке и их составление. Ометка и рубки и запас на год. Подросшие подростки, их разновидности, положение и рельеф, экспозиция и крутизна склонов. Наличие технических и вредных кустарников, декоративных трав, плод грибов, мест гнездования птиц, очагов вредных насекомых, грибных заболеваний. Описание не покрытых лесом, нелесных площадей. Количество и вид лесосеки на год, в т. ч. — сосновых, средний размер пней. Наличие захламленности в ком на год — стволы и в т. ч. — выкорчеванной. Запущенность участка, эксплуатационная доступность ему.	3	4	5	6	7	8	9		10
									класс возраста	группа возраста	
1	4,3	10Б Возр: 10Л 25 лет 3,5 т.шт./га	Н=3,0м	1 16	Б	У	45 2	17 16	17 16		
2	3,0	4С2Л4Б+0с		1 17	С Л Б	Ш	55 2	17 20	17 20		
3	2,5	9С1Б Возр: 10Б 25 лет 1,5 т.шт./га Пил: МЖ, Р - редкий	Н=1,5м	1 23	С Б	Ш	60 2	23 24	23 24		
4	35,0	7С2Л1Б Возр: 10Б 40 лет 3,0 т.шт./га расположение поворот: к ртннам	Н=2,5м	1 21	С Б Л	Ш	60 2	21 22	21 22		
5	5,6	8С2С ед Л,С,Б		1 21	С	Ш	60 2 85	21 24	21 24		
6	1,7	6С2С ед Л,С,Б		1 21	С	Ш	60 2 85	21 24	21 24		
7	3,6	9С1Б Возр: 8Л2Л 25 лет 5,0 т.шт./га	Н=2,5м	1 18	С	Ш	45 2	18 18	18 18		
8	3,3	6С1Б3Б Возр: 8Л2Л 20 лет 4,0 т.шт./га Пил: МЖ, Р - редкий	Н=2,0м	1 16	С Л Б	Ш	40 1	16 20	16 20		
9	4,5	10Б Возр: 10Б 35 лет 2,5 т.шт./га Пил: МЖ - редкий хозяйственная категория: водоохранная зона	Н=4,0м	1 17	Б	И	40 1	17 16	17 16		
10	4,0	7Б2Л1С Возр: 9Л1П 35 лет 3,0 т.шт./га Пил: Р - редкий	Н=3,5м	1 19	Б Л С	Ш	60 2	19 20	19 20		

№ участка

Площадь участка в га

3

2

Для основного элемента леса в приспевающих и спелых и перестойных насаждениях составляют элементных лесу.	9	10	11	12	13	Зачас в десятиках км		Характеристики приспевающих и спелых насаждений по элементному классу		Зачас на выделе в десятиках км				21	22
						на 1 га ступенного леса	всего на выделе ступенного леса	класс	класс	степенного леса	стойного леса	резины	единичных деревьев		
высота в м	17	16	17	17	15	14	15	16	17	18	19	20	21	22	
средний диаметр	24	20	24	24	22	24	22	24	24	24	24	24	24	24	
II	PT	02	08	08	14	14	60	60	2	18	18	20	21	22	
II	II	03	06	06	15	15	45	78	2	18	18	20	21	22	
I	IE	B2	06	06	22	22	55	50	2	18	18	20	21	22	
I	IE	B2	08	08	26	26	1014	710	I	18	18	20	21	22	
I	PT	02	08	08	26	26	145	117	I	18	18	20	21	22	
I	PT	02	08	08	26	26	44	25	I	18	18	20	21	22	
I	MY	B3	06	07	17	17	61	55	I	18	18	20	21	22	
I	MY	B3	07	07	17	17	56	39	I	18	18	20	21	22	
I	PT	02	07	07	17	17	76	76	I	18	18	20	21	22	
II	PT	02	06	06	16	16	64	45	I	18	18	20	21	22	

ПРОХОД
ПОЛЬСКО