

УТВЕРЖДАЮ:

Заместитель министра лесного хозяйства Кировской области

Должность

Соколов Станислав Владимирович

Фамилия, имя и отчество (при наличии)

25.08.2025

Должность



Акт  
лесопатологического обследования № 68

лесных насаждений Свечинское (лесничество)  
Кировская область (субъект Российской Федерации)

Способ лесопатологического обследования: 1. Визуальный

2. Инструментальный

Место проведения:

Участковое лесничество	Урочище	Квартал	Выдел	Площадь выдела, га	Лесопатологический выдел	Площадь лесопатологического выдела, га
Юмское		34	11	7,9	1	3,1

Лесопатологическое обследование проведено на общей площади 3,1 га.

Кадастровый номер участка:

43:29:000000:162

(для участков, предоставленных в постоянное (бессрочное) пользование, аренду)

Документ о праве пользования:

Договор аренды лесного участка, 20.09.2016, 26-11

(тип документа о праве пользования, дата, номер, вид разрешенного вида использования)

## 2. Инструментальное (детальное) обследование лесных насаждений.

(раздел включается в акт в случае проведения лесопатологического обследования инструментальным способом)

2.1 Лесничество Свечинское Участковое лесничество Юмское

Урочище (дача) \_\_\_\_\_ Квартал 34 Выдел 11

Лесопатологический выдел 1

Наличие ограничений или особенностей участка, влияющих на назначение СОМ:

ОЗУ: Водоохранные полосы

(отметка о наличии ООПТ, ОЗУ, водоохранной зоны, радиоактивного загрязнения лесов, угрозы возникновения очагов вредных организмов или пожарной опасности в лесах).

2.2. Фактическая таксационная характеристика лесного насаждения соответствует (не соответствует) таксационному описанию (нужное подчеркнуть).

Причины несоответствия: неравномерный состав и другие характеристики насаждения

Ведомость насаждений с выявленными несоответствиями таксационным описаниям приведена в приложении 1 к Акту.

2.3. Состояние насаждений:

с нарушенной устойчивостью (средневзвешенная категория состояния  $\geq 1,51 - \leq 4,50$ )

с утраченной устойчивостью (средневзвешенная категория состояния  $\geq 4,51$ )

устойчивое (средневзвешенная категория состояния  $< 1,50$ )

2.4. Причины ослабления, повреждения, средневзвешенная категория состояния насаждения:

Воздействия сильных ветров прошлых лет, повлекшие наклон более  $10^\circ$ , изгиб или вывал деревьев, СКС: 4.3

2.4.1. Заселено (отработано) стволовыми вредителями:

Вид вредителя	Порода	Встречаемость заселенных деревьев, % от запаса породы	Встречаемость отработанных деревьев, % от запаса породы	Степень заселения лесного насаждения (слабая, средняя, сильная)
1	2	3	4	5

2.4.2. Повреждено огнем:

Вид пожара	Порода	Состояние корневых лап		Состояние корневой шейки		Высушивание луба		Обугленность древесины более 1/3 высоты ствола	
		процент поврежденных огнем корней	процент деревьев с данным повреждением	Обугленность древесины корневой шейки по окружности (1/4; 2/4; 3/4; более 3/4)	процент деревьев с данным повреждением	по окружности (1/4; 2/4; 3/4; более 3/4)	процент деревьев с данным повреждением	по окружности ствола (менее 1/2; более 1/2)	процент деревьев с данным повреждением
1	2	3	4	5	6	7	8	9	10

#### 2.4.3. Поражено болезнями:

Болезнь/возбудитель	Порода	Встречаемость, % от запаса насаждения	Степень поражения лесного насаждения (слабая, средняя, сильная)
1	2	3	4

#### 2.5. Выборке подлежит 80% деревьев (указывается общий % запаса деревьев, подлежащий рубке, от общего запаса насаждения), в том числе:

без признаков ослабления % (причины назначения);  
ослабленных % (причины назначения);  
сильно ослабленных % (причины назначения);  
усыхающих % (причины назначения);  
свежего сухостоя %,  
свежего ветровала %;  
свежего бурелома %;  
старого сухостоя %;  
старого ветровала 50%;  
старого бурелома 30%;

#### 2.6. Полнота лесного насаждения после уборки деревьев, подлежащих рубке, составит 0.1

Критическая полнота для данной категории лесных насаждений и преобладающей породы составляет

#### ЗАКЛЮЧЕНИЕ к инструментальному обследованию участка.

В соответствии с п 47 "Порядка проведения лесопатологических обследований и формы акта лесопатологического обследования" Приказ Минприроды России №910 от 09.11.2020 г.), В лесных насаждениях с наличием погибших деревьев, составляющих, составляющих более 50% от запаса насаждения, поврежденного в результате воздействия сильных ветров, назначение СОМ проводится визуально, а недостающая информация переносится из таксационных описаний. Участки доступны для проведения СОМ. В соответствии с п. 49 "Правил осуществления мероприятий по предупреждению распространения вредных организмов" (приказ Минприроды России №912 от 09.11.2020 г.), рекомендуется назначение санитарно-оздоровительных мероприятий, в виде выборочной санитарной рубки с сохранением всех жизнеспособных деревьев, запас выбираемой древесины в выделе 11(1) составит 273 кубм. ✓

Участковое лесничество	Урочище (дача)	Квартал	Выдел	Площадь выдела, га	Лесопатологический выдел	Площадь лесопатологического выдела, га	Вид мероприятия	Площадь мероприятия, га	Породы	Доля выбираемой древесины по запасу, %	Рекомендуемый срок проведения мероприятия, до
1	2	3	4	5	6	7	8	9	10	11	12
Юмское		34	11	7.9	1	3.1	Выборочная санитарная рубка	3.1	Сосна, Ель, Береза	80	21.06.2027

Ведомость временной пробной площади и абрис участка прилагаются (приложение 2 и 3 к Акту).

РЕКОМЕНДАЦИИ по проведению мероприятий, не относящихся к мероприятиям по предупреждению распространения вредных организмов.

Дата проведения ЛПО: 21.06.2025

Дата составления документа: 19.08.2025

Исполнитель работ по проведению лесопатологического обследования:

начальник отдела управления  
лесным фондом  
(Руководитель юридического лица,  
индивидуальный предприниматель,  
гражданин, иное уполномоченное лицо)

Гмызин Евгений Анатольевич  
(фамилия, имя, отчество  
последнее при наличии)

**ОБЩЕСТВО С  
ОГРАНИЧЕННОЙ  
ОТВЕТСТВЕННОСТЬЮ  
ПРОМЫШЛЕННО -  
КОММЕРЧЕСКОЕ  
ПРЕДПРИЯТИЕ "АЛМИС"**  
(организация)

+7 922 952-75-20  
(телефон)

<b>ДОКУМЕНТ ПОДПИСАН ЭЛЕКТРОННОЙ ПОДПИСЬЮ</b>	
Сертификат:	80503561002604537159261902258661830211
Владелец:	Гмызин Евгений Анатольевич
Действителен:	с 29.10.2024 по 19.06.2039

(подпись)

19.08.2025  
(дата)

**Ведомость участков леса с выявленными несоответствиями таксационным описаниям**

Субъект Российской Федерации Кировская область Лесничество Свечинское  
Участковое лесничество Юмское Урочище (дача) \_\_\_\_\_

Год проведения лесоустройства	Номер квартала	Номер выдела	Площадь выдела, га	Целевое назначение лесов	Категория защитных лесов	ОЗУ	Источник данных	Номер лесопатологического выдела	Площадь лесопатологического выдела, га	Таксационная характеристика								Заложено пробных площадей			
										состав	порода	возраст, лет	средняя высота, м	средний диаметр, см	тип леса	полнота	бонитет	запас, куб. м /га	количество, шт.	Общая площадь, га	
1	2	3	4	5	6	7	8	9	10	11	12	13	14	15	16	17	18	19	20	21	
2018	34	11	7.9	Эксплуатационные леса	Эксплуатационные леса	Берегозащитные, почвозащитные участки лесов, расположенные вдоль водных объектов, склонов оврагов	ТО	х	х	1	Сосна	39	11	12	Хвощово-долгомошниковый	0.7	3	110	0	3.1	
										Ель											
										Береза											
							Ф	1	3.1	1	Сосна	39	11	12		0.1			110		
										Ель											
										Береза											

Условные обозначения:

ТО - таксационные описания; Ф - фактическая характеристика лесного насаждения

Исполнитель работ по проведению лесопатологического обследования:

начальник отдела управления  
лесным фондом  
(Руководитель юридического лица,  
индивидуальный предприниматель,  
гражданин, иное уполномоченное лицо)

Гмызин Евгений Анатольевич  
(фамилия, имя, отчество  
(последнее при наличии))

ОБЩЕСТВО С  
ОГРАНИЧЕННОЙ  
ОТВЕТСТВЕННОСТЬЮ  
ПРОМЫШЛЕННО -  
КОММЕРЧЕСКОЕ  
ПРЕДПРИЯТИЕ "АЛМИС"  
(организация)

+7 922 952-75-20  
(телефон)

**ДОКУМЕНТ ПОДПИСАН  
ЭЛЕКТРОННОЙ ПОДПИСЬЮ**

Сертификат: 80503561002604537159261902258661830211  
Владелец: Гмызин Евгений Анатольевич  
Действителен: с 29.10.2024 по 19.06.2039  
(подпись)

19.08.2025  
(дата)





**Результаты проведения лесопатологического обследования лесных насаждений, поврежденных вредителями леса (хвое-листогрызущими) за июнь 2025 г.**

Субъект Российской Федерации  
Участковое лесничество

Кировская область  
Юмское

Лесничество  
Урочище (дача)

Свечинское

1	2	3	4	5	6	7	Таксационная характеристика лесного насаждения										17	18	Распределение деревьев по степени объедания кроны, % от числа стволов				23
							8	9	10	11	12	13	14	15	16	19			20	21	22		
Номер квартала	Номер выдела	Площадь выдела, га	Целевое назначение лесов	Категория защитных лесов	Номер лесопатологического выдела	Площадь лесопатологического выдела, га	состав	порода	возраст	средняя высота, м	средний диаметр, см	тип леса	полнота	бонитет	запас, куб.м./га	Вид вредителя	Доля поврежденных деревьев, % от количества	до 25	2.5 - 50	2.5 - 50	более 75	Фаза развития вредителя	

Исполнитель работ по проведению лесопатологического обследования:

начальник отдела управления  
лесным фондом  
(Руководитель юридического лица,  
индивидуальный предприниматель,  
гражданин, иное уполномоченное лицо)

Гмызин Евгений Анатольевич  
(фамилия, имя, отчество  
последнее при наличии)

ОБЩЕСТВО С  
ОГРАНИЧЕННОЙ  
ОТВЕТСТВЕННОСТЬЮ  
ПРОМЫШЛЕННО -  
КОММЕРЧЕСКОЕ  
ПРЕДПРИЯТИЕ "АЛМИС"  
(организация)

+7 922 952-75-20  
(телефон)

**ДОКУМЕНТ ПОДПИСАН  
ЭЛЕКТРОННОЙ ПОДПИСЬЮ**

Сертификат: 80503561002604537159261902258661830211  
Владелец: Гмызин Евгений Анатольевич  
Действителен: с 29.10.2024 по 19.06.2039  
(подпись)

19.08.2025  
(дата)



1	2	3	4	5	6	Доля усыхающих и погибших деревьев, %						Степень повреждения полога, %		16	17	Назначенные мероприятия			
						7	8	9	10	11	12	13	14			15	18	19	20
						усыхающие	свежий сухостой	старый сухостой	свежий ветровал	свежий бурелом	старый ветровал	старый бурелом	дефолиация	дехромация	Тип распределения поврежденных (погибших) деревьев (равномерное, групповое, куртинное, сплошное усыхание (повреждение))	Причины ослабления, повреждения	ВИД	ПЛОЩАДЬ, га	Сроки проведения

Исполнитель работ по проведению лесопатологического обследования:

начальник отдела управления  
лесным фондом  
(Руководитель юридического лица,  
индивидуальный предприниматель,  
гражданин, иное уполномоченное лицо)

Гмызин Евгений Анатольевич  
(фамилия, имя, отчество  
последнее при наличии)

ОБЩЕСТВО С  
ОГРАНИЧЕННОЙ  
ОТВЕТСТВЕННОСТЬЮ  
ПРОМЫШЛЕННО -  
КОММЕРЧЕСКОЕ  
ПРЕДПРИЯТИЕ "АЛМИС"  
(организация)

+7 922 952-75-20  
(телефон)

**ДОКУМЕНТ ПОДПИСАН  
ЭЛЕКТРОННОЙ ПОДПИСЬЮ**

Сертификат: 80503561002604537159261902258661830211  
Владелец: Гмызин Евгений Анатольевич  
Действителен: с 29.10.2024 по 19.06.2039  
(подпись)

19.08.2025  
(дата)

**Результаты проведения лесопатологического обследования лесных насаждений с использованием данных дистанционного зондирования Земли (авиационных и космических снимков)**

Субъект Российской Федерации  
Участковое лесничество

Кировская область  
Юмское

Лесничество  
Урочище (дача)

Свечинское  
\_\_\_\_\_

1	2	3	4	5	Краткая таксационная характеристика лесных насаждений по данным лесоустройства								Краткая характеристика материалов дистанционного зондирования Земли							
					6	7	8	9	10	11	12	13	14	15	16	17	18	19	20	21
Номер квартала	Номер выдела	Площадь лесотаксационного выдела, га	Номер лесопатологического выдела	Площадь лесопатологического выдела, га	породный состав	средний возраст	средняя высота, м	средний диаметр, см	тип леса/тип лесорастительных условий	относительная полнота	бонитет	общий запас древесины, куб. м/га	Тип и наименование летательного аппарата	Наименование съемочной аппаратуры	Режим съемки (панхроматический/мультиспектральный/гиперспектральный/красный/БИК/ИК)	Пространственное разрешение (для каждого режима), м	Дата съемки (дд.мм.гггг)	Дата дешифрирования (дд.мм.гг)	Предполагаемая причина повреждения	Площадь повреждения, га

Исполнитель работ по проведению лесопатологического обследования:

начальник отдела управления  
лесным фондом  
(Руководитель юридического лица,  
индивидуальный предприниматель,  
гражданин, иное уполномоченное лицо)

Гмызин Евгений Анатольевич  
(фамилия, имя, отчество  
последнее при наличии)

ОБЩЕСТВО С  
ОГРАНИЧЕННОЙ  
ОТВЕТСТВЕННОСТЬЮ  
ПРОМЫШЛЕННО -  
КОММЕРЧЕСКОЕ  
ПРЕДПРИЯТИЕ "АЛМИС"  
(организация)

+7 922 952-75-20  
(телефон)

**ДОКУМЕНТ ПОДПИСАН  
ЭЛЕКТРОННОЙ ПОДПИСЬЮ**

Сертификат: 80503561002604537159261902258661830211  
Владелец: Гмызин Евгений Анатольевич  
Действителен: с 29.10.2024 по 19.06.2039  
(подпись)

19.08.2025  
(дата)

Абрис участка леса

M 1:10000

N квартала	N выдела	N лесопатологического выдела	Размеры ленты (круговой площадки) перече́та				Координаты начала, конца и поворотных точек лент перече́та/центров круговых площадок перече́та
			N ленты (площадки)	длина, м	ширина, м	радиус, м	

**Пространственное размещение лесопатологических выделов (включается в Акт при выделении лесопатологических выделов, для указания пространственного расположения поврежденных и погибших насаждений)**

Номера точек	Координаты		Длина, м
1-2	58.16798639480175	47.547658103930615	
2-3	58.16795371436419	47.54829026796139	
3-4	58.16774655107221	47.54866665420311	
4-5	58.16731311021196	47.54886279330359	
5-6	58.166915028464665	47.549108292298044	
6-7	58.16667941176704	47.54897294024984	
7-8	58.166359654259665	47.5495549897173	
8-9	58.16597252283816	47.54996756295427	
9-10	58.16574908142971	47.55106330618686	
10-11	58.16560865553358	47.5510887130901	
11-12	58.16547533926801	47.55042966449406	
12-13	58.16500811575665	47.550168301361175	
13-14	58.16512971243371	47.5508726931998	
14-15	58.16539458959729	47.55112859508837	
15-16	58.16555730693593	47.55207596411143	
16-17	58.16492795039382	47.5524061129499	
17-18	58.16474589832789	47.54899410966819	

Номера точек	Координаты		Длина, м
18-19	58.1648581119706	47.54835636446396	
19-20	58.166095594678744	47.54883541083725	
20-21	58.16644630547846	47.54827234929885	
21-1	58.1672946272509	47.548371220019966	

Исполнитель работ по проведению лесопатологического обследования:

начальник отдела управления  
лесным фондом  
(Руководитель юридического лица,  
индивидуальный предприниматель,  
гражданин, иное уполномоченное лицо)

Гмызин Евгений Анатольевич  
(фамилия, имя, отчество  
(последнее при наличии))

**ОБЩЕСТВО С  
ОГРАНИЧЕННОЙ  
ОТВЕТСТВЕННОСТЬЮ  
ПРОМЫШЛЕННО -  
КОММЕРЧЕСКОЕ  
ПРЕДПРИЯТИЕ "АЛМИС"**  
(организация)

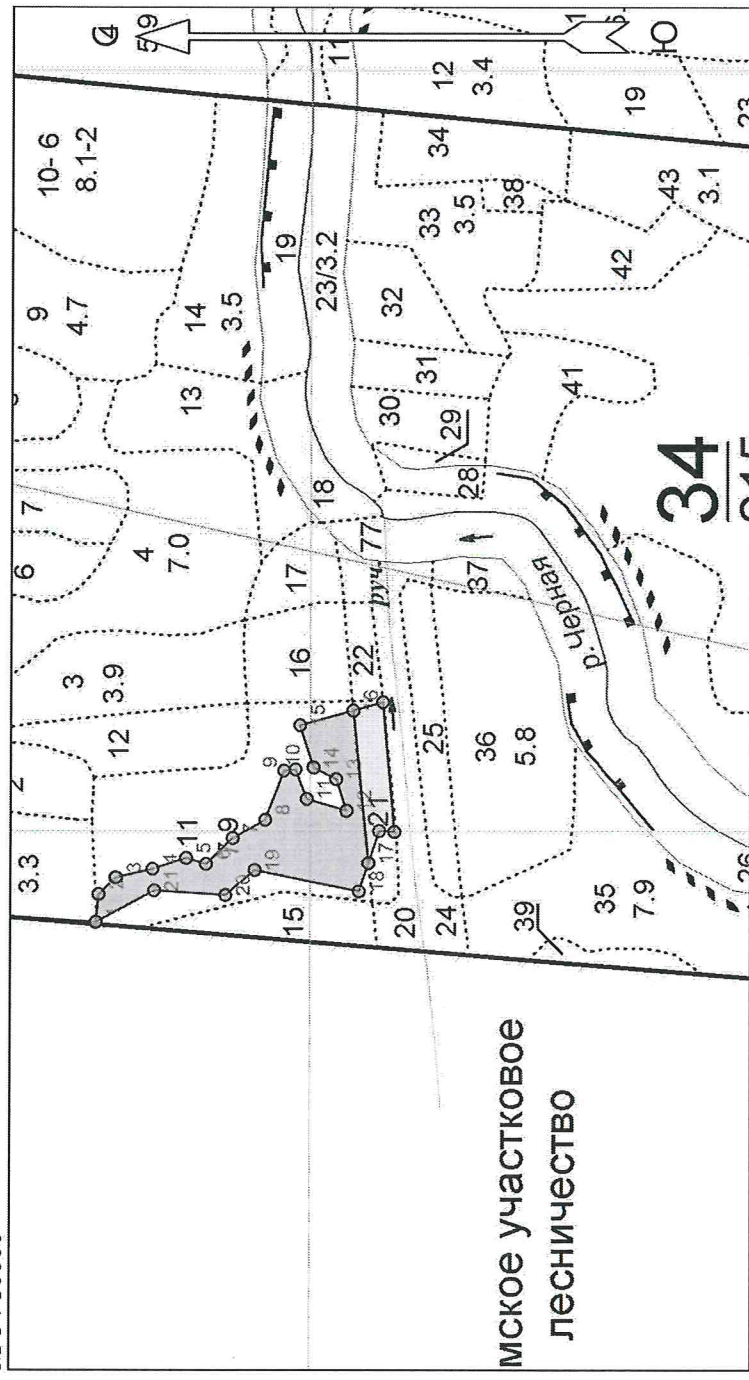
+7 922 952-75-20  
(телефон)

<b>ДОКУМЕНТ ПОДПИСАН ЭЛЕКТРОННОЙ ПОДПИСЬЮ</b>	
Сертификат:	80503561002604537159261902258661830211
Владелец:	Гмызин Евгений Анатольевич
Действителен:	с 29.10.2024 по 19.06.2039
(подпись)	

19.08.2025  
(дата)

Абрис участка леса

М 1 : 10000



Условные обозначения

Эксплуатационная площадь		Неэксплуатационная площадь	
Минерализованные полосы		Водоёмы пожарные	
Зоны отдыха (в лесах)			

Пространственное размещение лесопатологических выделов

(включается в Акт при выделении лесопатологических выделов, для указания пространственного расположения повреждённых и погибших насаждений)

Номера точек	Координаты		Длина, м
	Широта	Долгота	
1 - 2	58.16799	47.54766	37
2 - 3	58.16795	47.54829	32
3 - 4	58.16775	47.54867	50
4 - 5	58.16731	47.54886	47
5 - 6	58.16692	47.54911	27
6 - 7	58.16668	47.54897	49
7 - 8	58.16636	47.54955	49
8 - 9	58.16597	47.54997	69
9 - 10	58.16575	47.55106	16
10 - 11	58.16561	47.55109	41
11 - 12	58.16548	47.55043	54
12 - 13	58.16501	47.55017	44

Фамилия, имя и отчество (при наличии) Е.А. Гмызин Подпись \_\_\_\_\_

Дата составления документа

13 - 14	58.16513	47.55087	33
14 - 15	58.16539	47.55113	58
15 - 16	58.16556	47.55208	73
16 - 17	58.16493	47.55241	201
17 - 18	58.16475	47.54899	40
18 - 19	58.16486	47.54836	141
19 - 20	58.16610	47.54884	51
20 - 21	58.16645	47.54827	95
21 - 1	58.16729	47.54837	88

Фамилия, имя и отчество (при наличии) **Е.А. Гмызин**

Подпись \_\_\_\_\_

Дата составления документа

Фотогалаблица

к акту лесопатологического обследования



Исполнитель работ по проведению лесопатологического обследования:


Фамилия, имя, отчество  
(при наличии)

Гмызин Евгений Анатольевич

Подпись

**Фотогаблиця**

к акту лесопатологического обследования



Исполнитель работ по проведению лесопатологического обследования:

Фамилия, имя, отчество  
(при наличии)

Гмызин Евгений Анатольевич

Подпись

### **ВРЕМЕННАЯ ПРОБНАЯ ПЛОЩАДЬ № обш**

1.1. Субъект Российской Федерации Кировская область Лесничество Свечинское

Участковое лесничество Юмское Урочище (дача) -

Квартал 34 Выдел 11 Площадь выдела 7,9 га.

Лесопатологический выдел 1 Площадь лесопатологического выдела 3,1 га.

1.2. Метод перечета:

сплошной, ленты перечета, круговые площадки постоянного радиуса, реласкопические площадки (нужное подчеркнуть).

Количество лент / площадок - шт.

Размер временной пробной площади: - га.

Размеры площадок (длина × ширина/радиус) =

1.3. Фактическая таксационная характеристика насаждения:

Состав бС1Е3Б возраст 39 лет тип леса ХДМ полнота 0,1

бонитет 3 запас на га 110 кбм возобновление: -

1.4. Номер очага вредных организмов нет

Тип очага вредных организмов: эпизодический, хронический (нужное подчеркнуть).

Фаза развития очага вредных организмов: начальная, нарастающая численности, собственно вспышка, кризис (нужное подчеркнуть).

1.5. Причина ослабления, повреждения насаждения и время:

Воздействия сильных ветров прошлых лет, повлекшие наклон более 10°, изгиб или вывал деревьев (821).

Время ослабления, повреждения: 2022 год

Состояние насаждения: с нарушенной устойчивостью

Средневзвешенная категория состояния насаждения: 4,30

1.6. Назначенные мероприятия:

ВСП

Исполнитель работ по проведению лесопатологического обследования:

Фамилия, имя и отчество (при наличии) Гмызин Евгений Анатольевич Подпись \_\_\_\_\_

Дата составления документа 17.07.2025





№ выдела	Площадь га	Состав. Подрост, подлесок, покров, почва, рельеф, особенности выдела. Отметка о порослевом происх. Наименование категорий незалес. земель. Хар. лесных культур. Кадастровая оценка.	Ярус	Высота яруса	Элемент леса	Возраст	Высота	Диаметр	Класс позроста	Группа возраст	Бонитет	Тип леса ТЛУ	Площадь суммарная	Запас сырья раст. леса, кбм			Класс товарности	Запас на выдел, кбм				Хозяйственные мероприятия	
														на 1 га	общий на выдел	в т.ч. по состав. породам		сухостоя (старого)	редни	единич. дер	Захламленность		
																					общая		ликвидная
1	2	3	4	5	6	7	8	9	10	11	12	13	14	15	16	17	18	19	20	21	22	23	24

13 2.8 6Е2С2Б 1 24 6 Е 120 24 28 6 4 3 Ч 0.6 240 672 403 1  
 2 С 25 32 В3 134 1  
 2 Б 70 21 24 134 2  
 Сплошная рубка (100%)  
 Содейст. сохр. подр.

подрост: 10Е; (25); 3 м; 2 тыс.шт/га  
 подлесок: Р Редкий  
 Особенности: состав неоднородный, тип леса варьирует  
 Селекционная оценка: Нормальные

14 3.5 7Б3ОС+Е 1 22 7 Б 55 22 20 6 3 2 К 0.7 190 665 466 2  
 3 ОС 23 22 С3 200 3

подрост: 10Е; (10); 2 м; 1 тыс.шт/га  
 подлесок: ЧР Р Редкий

15 1.4 10С+Б 1 15 10 С 45 15 14 3 2 2 МЧ 0.7 150 210 210 1  
 Б В3

подлесок: Р Редкий  
 ОЗУ: Водоохранные полосы  
 Культуры: год создания л/к - 1974, Вспашка борозд., Посадка ручная, состояние - Удовлетворительные  
 Особенности: охран. зона памятника природы рег. значен. "Верховое болото" Чистое"

16 1.8 6С2Е2Б 1 10 6 С 39 10 10 2 1 3 ХДМ 0.7 100 180 108 2  
 2 Е В4 36 2  
 2 Б 36 3

Культуры: год создания л/к - 1980, Вспашка борозд., Посадка ручная, состояние - Удовлетворительные


17 1.1 8Б2Е 1 7 8 Б 15 7 6 2 1 2 МЧ 0.6 30 33 26  
 2 Е В3 7

20 1.6 7Б3ОС+Е 1 12 7 Б 35 12 10 4 2 3 ТБ 0.7 80 128 90  
 3 ОС С4 38  
 Е

Особенности: вывлено ОЗУ "Берегозащитные участки лесов", правовой режим на данном выделе устанавливается в соответствии со ст.107 ЛК РФ, охран. зона памятника природы рег. значен. "Верховое болото" Чистое"

21 1.1 10С+Б 1 9 10 С 39 9 10 2 1 4 ДМ 0.7 80 88 88  
 Б А4

Культуры: год создания л/к - 1980, Вспашка борозд., Посадка ручная, состояние - Удовлетворительные  
 Особенности: вывлено ОЗУ "Берегозащитные участки лесов", правовой режим на данном выделе устанавливается в соответствии со ст.107 ЛК РФ, охран. зона памятника природы рег. значен. "Верховое болото" Чистое"

Копия берма  
 Начальник Л/о  
 Юмского лесничества  




Участковое лесничество: Юмское

Категория защит. лесов: Эксплуатационные леса Квартал: 15

№ выдела	Площадь га	Состав, подрост, подлесок, покров, почва, рельеф, особенности выдела. Отметка о порослевом происх. Наименование категорий незалес. земель. Хар. лесных культур. Кадастровая оценка.	Ярус	Высота яруса	Элемент леса	Возраст	Высота	Диаметр	Класс	Группа	Бонитет	Тип леса ТЛУ	Полнота	Запас сырья раст. леса, кмб			Класс	Запас на выдел, кмб				Хозяйственные мероприятия	
														на 1 га	общий на выдел	в т.ч. по состав. породам		сухостоя (старого)	редина	единич. дер	Захламленность		
1	2	3	4	5	6	7	8	9	10	11	12	13	14	15	16	17	18	19	20	21	22	23	24
38	3	5Б2ОС2С1Е	1	20	5 Б	70	21	18	7	4	3	МЧ	0.7	160	480	240	2						
					2 ОС		22	22				ВЗ											Сплошная рубка (100%) Минерализация
					2 С		18	16															
					1 Е		17	16															
					подрост: 10Е; (20); 2 м; 1 тыс.шт/га (Благонадежный) подлесок: Р Редкий Особенности, состав неоднородный, расположение пород куртинно-групповое																		
40	2	5ОС3Б2Е	1	23	5 ОС	65	24	26	7	4	2	МЧ	0.6	210	420	210	3						
					3 Б		23	24				ВЗ											Сплошная рубка (100%) Минерализация
					2 Е		70	20															
					подрост: 10Е; (20); 2 м; 1.5 тыс.шт/га (Благонадежный) подлесок: Р Редкий Особенности, состав неоднородный, полнота неравномерная, насаждения разновозрастные																		
41	3.2	5С3Б2ОС	1	19	5 С	54	18	20	3	2	2	МЧ	0.6	170	544	272	1						
					3 Б		19	18				ВЗ											
					2 ОС		20	22															
					подрост: 10Е; (20); 2 м; 2 тыс.шт/га (Благонадежный) подлесок: Р Редкий ОЗУ: Водоохранные полосы Культуры, год создания л/к - 1965, Вспашка борозд., Посадка ручная, состояние - Удовлетворительные Особенности, охран. зона памятника природы рег. значен. "Верховое болото" Чистое"																		
42	0.9	8С2Б+Е	1	25	8 С	100	25	36	5	4	2	МЧ	0.6	240	216	173	1						
					2 Б		80	24				ВЗ											
					Е																		
					подрост: 10Е; (30); 3 м; 2 тыс.шт/га (Благонадежный) подлесок: Р Редкий ОЗУ: Водоохранные полосы																		
43	2.1	5Б2ОС2С1Е	1	17	5 Б	50	17	16	5	2	3	МЧ	0.7	130	273	136	2						
					2 ОС		18	18				ВЗ											
					2 С		17	16															
					1 Е		16	14															
					подрост: 10Е; (20); 2 м; 0.5 тыс.шт/га (Благонадежный) подлесок: Р Редкий Особенности, выявлено ОЗУ "Берегозащитные участки лесов", правовой режим на данном выделе устанавливается в соответствии со ст.107 ЛК РФ, охран. зона памятника природы рег. значен. "Верховое болото" Чистое"																		
44	0.9	7ОС2Б1С	1	20	7 ОС	50	20	22	5	4	2	МЧ	0.7	190	171	120	3						
					2 Б		20	18				ВЗ											
					1 С		19	20															
					подрост: 10Е; (20); 2 м; 1 тыс.шт/га (Благонадежный) подлесок: Р Редкий Особенности, выявлено ОЗУ "Берегозащитные участки лесов", правовой режим на данном выделе устанавливается в соответствии со ст.107 ЛК РФ, охран. зона памятника природы рег. значен. "Верховое болото" Чистое"																		

