


УТВЕРЖДАЮ:

Заместитель министра лесного хозяйства  
Кировской области

 В.Г. Глушков  
«20» сентября 2024 г

Акт  
лесопатологического обследования № 92

лесных насаждений Котельничского лесничества Кировской области

Способ лесопатологического обследования:

1. Визуальный

2. Инструментальный

Место проведения

Участковое лесничество	Урочище (лесная дача)	Квартал	Выдел	Площадь выдела, га	Лесопато- логический выдел	Площадь лесопатоло- гического выдела, га
Вишкильское	—	80	1	41,0	1	41,0
Вишкильское	—	80	3	14,0	1	14,0
Вишкильское	—	80	4	16,0	1	16,0
Вишкильское	—	80	5	16,0	1	16,0

Лесопатологическое обследование проведено на общей площади 87,0 га

Кадастровый номер участка:

43:13:000000:488

(для участков, предоставленных в постоянное (бессрочное) пользование, аренду)

Документ о праве пользования: распоряжение департамента лесного хозяйства Кировской области от 15.12.2008 № 418 о предоставлении лесного участка в постоянное (бессрочное) пользование для осуществления научно-исследовательской и образовательной деятельности Федеральному государственному бюджетному учреждению «Государственный природный заповедник «Нургуш»

(тип документа о праве пользования, дата, номер, вид разрешенного использования лесов)

1. Визуальное (рекогносцировочное) лесопатологическое обследование  
Лесничество (лесопарк) Котельничское Участковое лесничество Вишкильское  
Урочище (дача) — Квартал 80 Выдел 1 Лесопатологический выдел 1

Наземное

Дистанционное

1.1. На площади 41,0 га фактическая таксационная характеристика лесного насаждения не соответствует таксационному описанию. Причины несоответствия: давность лесоустройства

Ведомость насаждений с выявленными несоответствиями таксационным описаниям приведена в приложении 1 к Акту.

1.2. Лесные насаждения с нарушенной и утраченной устойчивостью выявлены на площади 41,0 га:

Участковое лесничество	Урочище (лесная дача)	Квартал	Выдел	Площадь насаждений, га		Причины ослабления, повреждения
				с нарушенной устойчивостью	с утраченной устойчивостью	
1	2	3	4	5	6	7
Вишкильское	—	80	1	41,0	0	Стволовая гниль

Состояние обследованных лесных насаждений приведено в приложениях 1.1-1.4 к Акту в зависимости от метода проведения ЛПО

1.3. В обследованных насаждениях прогнозируется:

Прогноз	Площадь, га
1	2
Ослабление лесных насаждений	
Усыхание лесных насаждений различной степени	
Развитие очагов вредных организмов	

1.4. Обнаружено загрязнение лесного участка отходами и выбросами:

бытовыми

промышленными

Вид загрязнения	Размеры загрязнения			Объём, м <sup>3</sup>	Площадь загрязнения, га
	длина, м	ширина, м	высота, м		
1	2	3	4	5	6

## ЗАКЛЮЧЕНИЕ

Оценка текущего санитарного и лесопатологического состояния лесных насаждений, назначенные профилактические мероприятия по защите лесов, заключение о необходимости проведения инструментального ЛПО.

По результатам визуального обследования санитарного и лесопатологического состояния установлено, что насаждение является ослабленным (СКС = 1,64).

Участковое лесничество	Урочище (лесная дача)	Квартал	Выдел	Площадь выдела, га	Лесопатологический выдел	Площадь лесопатологического выдела, га	Вид мероприятия	Площадь мероприятия, га
1	2	3	4	5	6	7	8	9
Вишкильское	—	80	1	41,0	1	41,0	—	—

Дата проведения ЛПО 14.08.2024

Дата составления документа 12.09.2024

Исполнитель работ по проведению лесопатологического обследования:

Лесничий Вишкильского участкового лесничества Котельничского лесничества КОГКУ «Кировлесцентр»

**ДОКУМЕНТ ПОДПИСАН  
ЭЛЕКТРОННОЙ ПОДПИСЬЮ**

Сертификат: 4E 6C E0 D8 E1 7E 73 E7 95 C5 4B AC D2 97 47 29  
Владелец: Игитов Александр Михайлович, КИРОВСКОЕ ОБЛАСТНОЕ  
Действителен: с 29.02.2024 по 24.05.2025

Игитов Александр Михайлович

Тел.: +7 (953) 679-02-12

1. Визуальное (рекогносцировочное) лесопатологическое обследование  
Лесничество (лесопарк) Котельничское Участковое лесничество Вишкильское  
Урочище (дача) — Квартал 80 Выдел 3 Лесопатологический выдел 1

Наземное  Дистанционное

1.1. На площади 14,0 га фактическая таксационная характеристика лесного насаждения не соответствует таксационному описанию. Причины несоответствия: давность лесоустройства

Ведомость насаждений с выявленными несоответствиями таксационным описаниям приведена в приложении 1 к Акту.

1.2. Лесные насаждения с нарушенной и утраченной устойчивостью выявлены на площади 14,0 га:

Участковое лесничество	Урочище (лесная дача)	Квартал	Выдел	Площадь насаждений, га		Причины ослабления, повреждения
				с нарушенной устойчивостью	с утраченной устойчивостью	
1	2	3	4	5	6	7
Вишкильское	—	80	3	14,0	0	Стволовая гниль

Состояние обследованных лесных насаждений приведено в приложениях 1.1-1.4 к Акту в зависимости от метода проведения ЛПО

1.3. В обследованных насаждениях прогнозируется:

Прогноз	Площадь, га
1	2
Ослабление лесных насаждений	
Усыхание лесных насаждений различной степени	
Развитие очагов вредных организмов	

1.4. Обнаружено загрязнение лесного участка отходами и выбросами:

бытовыми  промышленными

Вид загрязнения	Размеры загрязнения			Объем, м <sup>3</sup>	Площадь загрязнения, га
	длина, м	ширина, м	высота, м		
1	2	3	4	5	6

## ЗАКЛЮЧЕНИЕ

Оценка текущего санитарного и лесопатологического состояния лесных насаждений, назначенные профилактические мероприятия по защите лесов, заключение о необходимости проведения инструментального ЛПО.

По результатам визуального обследования санитарного и лесопатологического состояния установлено, что насаждение является ослабленным (СКС = 1,73).

Участковое лесничество	Урочище (лесная дача)	Квартал	Выдел	Площадь выдела, га	Лесопатологический выдел	Площадь лесопатологического выдела, га	Вид мероприятия	Площадь мероприятия, га
1	2	3	4	5	6	7	8	9
Вишкильское	—	80	3	14,0	1	14,0	—	—

Дата проведения ЛПО 14.08.2024

Дата составления документа 12.09.2024

Исполнитель работ по проведению лесопатологического обследования:

Лесничий Вишкильского участкового лесничества Котельничского лесничества КОГКУ «Кировлесцентр»

ДОКУМЕНТ ПОДПИСАН  
ЭЛЕКТРОННОЙ ПОДПИСЬЮ  
Сертификат: 4E 6C E0 D8 E1 7E 73 E7 95 C5 4B AC D2 97 47 29  
Владелец: Игитов Александр Михайлович, КИРОВСКОЕ ОБЛАСТНОЕ  
Действителен: с 29.02.2024 по 24.05.2025

Игитов Александр Михайлович

Тел.: +7 (953) 679-02-12

1. Визуальное (рекогносцировочное) лесопатологическое обследование  
 Лесничество (лесопарк) Котельничское Участковое лесничество Вишкильское  
 Урочище (дача) — Квартал 80 Выдел 4 Лесопатологический выдел 1  
 Наземное  Дистанционное

1.1. На площади 16,0 га фактическая таксационная характеристика лесного насаждения не соответствует таксационному описанию. Причины несоответствия: давность лесоустройства

Ведомость насаждений с выявленными несоответствиями таксационным описаниям приведена в приложении 1 к Акту.

1.2. Лесные насаждения с нарушенной и утраченной устойчивостью выявлены на площади 16,0 га:

Участковое лесничество	Урочище (лесная дача)	Квартал	Выдел	Площадь насаждений, га		Причины ослабления, повреждения
				с нарушенной устойчивостью	с утраченной устойчивостью	
1	2	3	4	5	6	7
Вишкильское	—	80	4	16,0	0	Стволовая гниль

Состояние обследованных лесных насаждений приведено в приложениях 1.1-1.4 к Акту в зависимости от метода проведения ЛПО

1.3. В обследованных насаждениях прогнозируется:

Прогноз	Площадь, га
1	2
Ослабление лесных насаждений	
Усыхание лесных насаждений различной степени	
Развитие очагов вредных организмов	

1.4. Обнаружено загрязнение лесного участка отходами и выбросами:

бытовыми  промышленными

Вид загрязнения	Размеры загрязнения			Объем, м <sup>3</sup>	Площадь загрязнения, га
	длина, м	ширина, м	высота, м		
1	2	3	4	5	6

## ЗАКЛЮЧЕНИЕ

Оценка текущего санитарного и лесопатологического состояния лесных насаждений, назначенные профилактические мероприятия по защите лесов, заключение о необходимости проведения инструментального ЛПО.

По результатам визуального обследования санитарного и лесопатологического состояния установлено, что насаждение является ослабленным (СКС = 2,03).

Участковое лесничество	Урочище (лесная дача)	Квартал	Выдел	Площадь выдела, га	Лесопатологический выдел	Площадь лесопатологического выдела, га	Вид мероприятия	Площадь мероприятия, га
1	2	3	4	5	6	7	8	9
Вишкильское	—	80	4	16,0	1	16,0	—	—

Дата проведения ЛПО 14.08.2024

Дата составления документа 12.09.2024

Исполнитель работ по проведению лесопатологического обследования:

Лесничий Вишкильского участкового лесничества Котельничского лесничества КОГКУ «Кировлесцентр»

**ДОКУМЕНТ ПОДПИСАН  
 ЭЛЕКТРОННОЙ ПОДПИСЬЮ**  
 Сертификат: 4E 6C E0 D8 E1 7E 73 E7 95 C5 4B AC D2 97 47 29  
 Владелец: Игитов Александр Михайлович, КИРОВСКОЕ ОБЛАСТНОЕ  
 Действителен: с 29.02.2024 по 24.05.2025

Игитов Александр Михайлович

Тел.: +7 (953) 679-02-12

1. Визуальное (рекогносцировочное) лесопатологическое обследование  
 Лесничество (лесопарк) Котельничское Участковое лесничество Вишкильское  
 Урочище (дача) — Квартал 80 Выдел 5 Лесопатологический выдел 1  
 Наземное  Дистанционное

1.1. На площади 16,0 га фактическая таксационная характеристика лесного насаждения не соответствует таксационному описанию. Причины несоответствия: давность лесоустройства

Ведомость насаждений с выявленными несоответствиями таксационным описаниям приведена в приложении 1 к Акту.

1.2. Лесные насаждения с нарушенной и утраченной устойчивостью выявлены на площади 16,0 га:

Участковое лесничество	Урочище (лесная дача)	Квартал	Выдел	Площадь насаждений, га		Причины ослабления, повреждения
				с нарушенной устойчивостью	с утраченной устойчивостью	
1	2	3	4	5	6	7
Вишкильское	—	80	5	16,0	0	Стволовая гниль

Состояние обследованных лесных насаждений приведено в приложениях 1.1-1.4 к Акту в зависимости от метода проведения ЛПО

1.3. В обследованных насаждениях прогнозируется:

Прогноз	Площадь, га
1	2
Ослабление лесных насаждений	
Усыхание лесных насаждений различной степени	
Развитие очагов вредных организмов	

1.4. Обнаружено загрязнение лесного участка отходами и выбросами:

бытовыми  промышленными

Вид загрязнения	Размеры загрязнения			Объем, м³	Площадь загрязнения, га
	длина, м	ширина, м	высота, м		
1	2	3	4	5	6

## ЗАКЛЮЧЕНИЕ

Оценка текущего санитарного и лесопатологического состояния лесных насаждений, назначенные профилактические мероприятия по защите лесов, заключение о необходимости проведения инструментального ЛПО.

По результатам визуального обследования санитарного и лесопатологического состояния установлено, что насаждение является ослабленным (СКС = 1,6).

Участковое лесничество	Урочище (лесная дача)	Квартал	Выдел	Площадь выдела, га	Лесопатологический выдел	Площадь лесопатологического выдела, га	Вид мероприятия	Площадь мероприятия, га
1	2	3	4	5	6	7	8	9
Вишкильское	—	80	5	16,0	1	16,0	—	—

Дата проведения ЛПО 14.08.2024

Дата составления документа 12.09.2024

Исполнитель работ по проведению лесопатологического обследования:

Лесничий Вишкильского участкового лесничества Котельничского лесничества КОГКУ «Кировлесцентр»

**ДОКУМЕНТ ПОДПИСАН  
 ЭЛЕКТРОННОЙ ПОДПИСЬЮ**  
 Сертификат: 4E 6C E0 D8 E1 7E 73 E7 95 C5 4B AC D2 97 47 29  
 Владелец: Игитов Александр Михайлович, КИРОВСКОЕ ОБЛАСТНОЕ  
 Действителен: с 29.02.2024 по 24.05.2025

Игитов Александр Михайлович

Тел.: +7 (953) 679-02-12

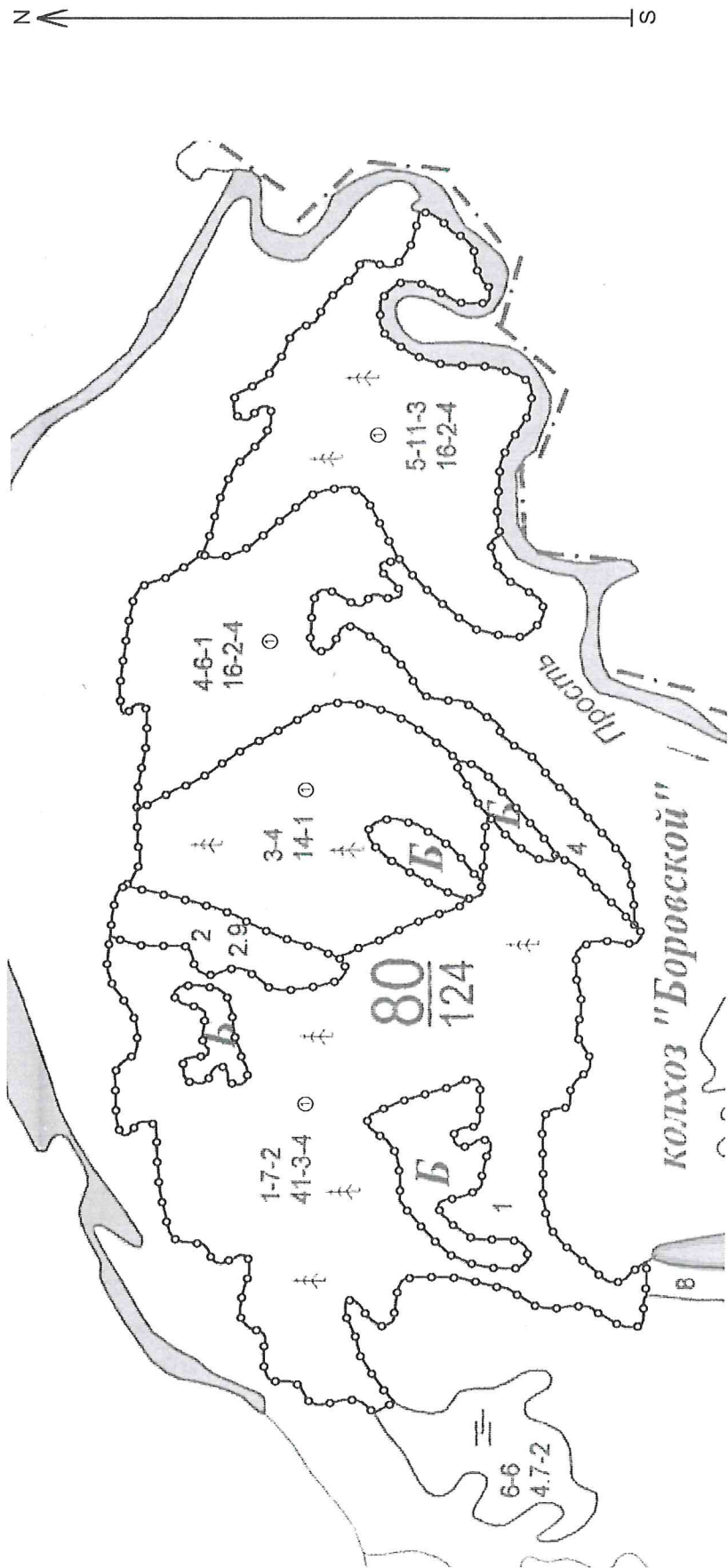


### АБРИС

участка леса

в Котельничском лесничестве, Вишкильском участковом лесничестве, квартале 80, выделах 1, 3, 4, 5

Масштаб 1 : 10 000



Условные обозначения: - границы лесонатологических выделов - номера лесонатологических выделов

Исполнитель работ по проведению лесонатологического обследования:

ФИО: Игитов А.М.

11.09.2024


**ДОКУМЕНТ ПОДПИСАН  
ЭЛЕКТРОННОЙ ПОДПИСЬЮ**

Сертификат: 4E 6C 6D D8 E1 7E 73 E7 95 C5 4B AC D2 97 47 29  
Владелец: Игитов Александр Михайлович, КИРОВСКОЕ ОБЛАСТНОЕ ГОСУДАРСТВЕННОЕ  
Действителен: с 29.02.2024 по 24.05.2025



## Фототаблица

участка лесных насаждений без назначения санитарно-оздоровительных мероприятий  
в Котельничском лесничестве



Исполнитель работ по проведению лесопатологического обследования:

Игитов А.М.

**ДОКУМЕНТ ПОДПИСАН  
ЭЛЕКТРОННОЙ ПОДПИСЬЮ**  
Сертификат: 4E 6C E0 D8 E1 7E 73 E7 95 C5 4B AC D2 97 47 29  
Владелец: Игитов Александр Михайлович, КИРОВСКОЕ ОБЛАСТНОЕ  
Действителен: с 29.02.2024 по 24.05.2025

12.09.2024

Фототаблица

участка лесных насаждений без назначения санитарно-оздоровительных мероприятий  
в Котельничском лесничестве



Исполнитель работ по проведению лесопатологического обследования:


Игитов А.М.

**ДОКУМЕНТ ПОДПИСАН  
ЭЛЕКТРОННОЙ ПОДПИСЬЮ**  
Сертификат: 4E 6C E0 D8 E1 7E 73 E7 95 C5 4B AC D2 97 47 29  
Владелец: Игитов Александр Михайлович, КИРОВСКОЕ ОБЛАСТНОЕ  
Действителен: с 29.02.2024 по 24.05.2025

12.09.2024

Фототаблица

участка лесных насаждений без назначения санитарно-оздоровительных мероприятий  
в Котельничском лесничестве



Вишкильское участковое лесничество,  
Квартал 80, выдел 4  
Широта: 57.995442, долгота: 48.407940  
Время: 14.08.2024 14:04



Вишкильское участковое лесничество,  
Квартал 80, выдел 4  
Широта: 57.996269, долгота: 48.408776  
Время: 14.08.2024 14:17

Исполнитель работ по проведению лесопатологического обследования:


Игитов А.М.

**ДОКУМЕНТ ПОДПИСАН  
ЭЛЕКТРОННОЙ ПОДПИСЬЮ**  
Сертификат: 4E 6C E0 D8 E1 7E 73 E7 95 C5 4B AC D2 97 47 29  
Владелец: Игитов Александр Михайлович, КИРОВСКОЕ ОБЛАСТНОЕ  
Действителен: с 29.02.2024 по 24.05.2025


12.09.2024

Фототаблица

участка лесных насаждений без назначения санитарно-оздоровительных мероприятий  
в Котельничском лесничестве



Вишкильское участковое лесничество,  
Квартал 80, выдел 5  
Широта: 57.995029, долгота: 48.414339  
Время: 14.08.2024 14:48



Вишкильское участковое лесничество,  
Квартал 80, выдел 5  
Широта: 57.994552, долгота: 48.414079  
Время: 14.08.2024 14:49

Исполнитель работ по проведению лесопатологического обследования:

Игитов А.М.

**ДОКУМЕНТ ПОДПИСАН  
ЭЛЕКТРОННОЙ ПОДПИСЬЮ**  
Сертификат: 4E 6C E0 D8 E1 7E 73 E7 95 C5 4B AC D2 97 47 29  
Владелец: Игитов Александр Михайлович, КИРОВСКОЕ ОБЛАСТНОЕ  
Действителен: с 29.02.2024 по 24.05.2025

12.09.2024



