

УТВЕРЖДАЮ:

Заместитель министра лесного хозяйства Кировской области

Должность

Соколов Станислав Владимирович

Фамилия, имя и отчество (при наличии)

20.10.2025

**ДОКУМЕНТ ПОДПИСАН
ЭЛЕКТРОННОЙ ПОДПИСЬЮ**

СВЕДЕНИЯ О СЕРТИФИКАТЕ ЭП

Сертификат c5665d260c598bcc5360565a539fdcd
 Владелец Соколов Станислав Владимирович
 Действителен с 12.05.2025 по 05.08.2026

**Акт
лесопатологического обследования № 105**

лесных насаждений Уржумское (лесничество)
Кировская область (субъект Российской Федерации)

Способ лесопатологического обследования: 1. Визуальный
2. Инструментальный

Место проведения:

Участковое лесничество	Урочище	Квартал	Выдел	Площадь выдела, га	Лесопатологический выдел	Площадь лесопатологического выдела, га
Буйское		3	7	22	1	22

Лесопатологическое обследование проведено на общей площади 22 га.

Кадастровый номер участка:

(для участков, предоставленных в постоянное (бессрочное) пользование, аренду)

Документ о праве пользования:

Договор аренды лесного участка, 04.06.2025, ФДА 398666
(тип документа о праве пользования, дата, номер, вид разрешенного вида использования)

Дата проведения обследования: 26.09.2025

Исполнитель работ по проведению лесопатологического обследования:

лесничий
(Руководитель юридического лица,
индивидуальный предприниматель,
гражданин, иное уполномоченное лицо)

Бабаев Василий Геннадьевич
(фамилия, имя, отчество
(последнее при наличии))

КИРОВСКОЕ ОБЛАСТНОЕ
ГОСУДАРСТВЕННОЕ
КАЗЕННОЕ УЧРЕЖДЕНИЕ
"КИРОВСКИЙ ЦЕНТР
ЛЕСНОГО ХОЗЯЙСТВА"
(организация)

+7 922 935-07-58
(телефон)

ДОКУМЕНТ ПОДПИСАН ЭЛЕКТРОННОЙ ПОДПИСЬЮ	
Сертификат:	187353224961843225929045237595267285127
Владелец:	Бабаев Василий Геннадьевич
Действителен:	с 29.07.2025 по 22.10.2026

13.10.2025
(дата)

Ведомость участков леса с выявленными несоответствиями таксационным описаниям

Субъект Российской Федерации Кировская область Лесничество Уржумское
Участковое лесничество Буйское Урочище (дача) _____

Год проведения лесоустройства	Номер квартала	Номер выдела	Площадь выдела, га	Целевое назначение лесов	Категория защитных лесов	ОЗУ	Источник данных	Номер лесопатологического выдела	Площадь лесопатологического выдела, га	Таксационная характеристика									Заложено пробных площадей	
										состав	порода	возраст, лет	средняя высота, м	средний диаметр, см	тип леса	полнота	бонитет	запас, куб. м /га	количество, шт.	Общая площадь, га
1	2	3	4	5	6	7	8	9	10	11	12	13	14	15	16	17	18	19	20	21
2003	3	7	22	Эксплуатаци онные леса	Эксплуатаци онные леса		ТО	х	х	1 ярус древос тоя 6Е4ПО СБ	Ель	70	20	22	Ельни к кисло чный	0.7	2	220	0	0
											Пихта		20	22						
											Осина									
											Береза									
							Ф	1	22	1 ярус древос тоя 6Е4ПО СБ	Ель	70	20	22	0.5		169			
											Пихта		20	22						
											Осина									
											Береза									

Условные обозначения:

ТО - таксационные описания; Ф - фактическая характеристика лесного насаждения

Исполнитель работ по проведению лесопатологического обследования:

лесничий
(Руководитель юридического лица,
индивидуальный предприниматель,
гражданин, иное уполномоченное лицо)

Бабаев Василий Геннадьевич
(фамилия, имя, отчество
последнее при наличии)

КИРОВСКОЕ ОБЛАСТНОЕ
ГОСУДАРСТВЕННОЕ
КАЗЕННОЕ УЧРЕЖДЕНИЕ
"КИРОВСКИЙ ЦЕНТР
ЛЕСНОГО ХОЗЯЙСТВА"
(организация)

+7 922 935-07-58
(телефон)

**ДОКУМЕНТ ПОДПИСАН
ЭЛЕКТРОННОЙ ПОДПИСЬЮ**
Сертификат: 187353224961843225929045237595267285127
Владелец: Бабаев Василий Геннадьевич
Действителен: с 29.07.2025 по 22.10.2026

(подпись)

13.10.2025
(дата)

Результаты проведения лесопатологического обследования лесных насаждений, поврежденных вредителями леса (хвое-листогрызущими) за сентябрь 2025 г.

Субъект Российской Федерации
Участковое лесничество

Кировская область
Буйское

Лесничество
Урочище (дача)

Уржумское

1	2	3	4	5	6	7	Таксационная характеристика лесного насаждения									17	18	Распределение деревьев по степени объедания кроны, % от числа стволов				23
							8	9	10	11	12	13	14	15	16			19	20	21	22	
Номер квартала	Номер выдела	Площадь выдела, га	Целевое назначение лесов	Категория защитных лесов	Номер лесопатологического выдела	Площадь лесопатологического выдела, га	состав	порода	возраст	средняя высота, м	средний диаметр, см	тип леса	полнота	бонитет	запас, куб.м./га	Вид вредителя	Доля поврежденных деревьев, % от количества	до 25	25 - 50	25 - 50	более 75	Фаза развития вредителя

Исполнитель работ по проведению лесопатологического обследования:

лесничий
(Руководитель юридического лица,
индивидуальный предприниматель,
гражданин, иное уполномоченное лицо)

Бабаев Василий Геннадьевич
(фамилия, имя, отчество
(последнее при наличии))

КИРОВСКОЕ ОБЛАСТНОЕ
ГОСУДАРСТВЕННОЕ
КАЗЕННОЕ УЧРЕЖДЕНИЕ
"КИРОВСКИЙ ЦЕНТР
ЛЕСНОГО ХОЗЯЙСТВА"

+7 922 935-07-58
(телефон)

**ДОКУМЕНТ ПОДПИСАН
ЭЛЕКТРОННОЙ ПОДПИСЬЮ**
Сертификат: 187353224961843225929045237595267285127
Владелец: Бабаев Василий Геннадьевич
Действителен: с 29.07.2025 по 22.10.2026

(подпись)

13.10.2025
(дата)

Результаты проведения лесопатологического обследования лесных насаждений с использованием авиационных средств

Субъект Российской Федерации	<u>Кировская область</u>	Лесничество	<u>Уржумское</u>
Участковое лесничество	<u>Буйское</u>	Урочище (дача)	_____
Государственный знак летательного аппарата	_____	Регистрационный знак летательного аппарата	_____
Изготовитель	_____	Тип летательного аппарата	_____
Серийный идентификационный номер воздушного судна	_____		
Дата вылета	_____	Местное время вылета	_____
Пункт вылета	_____	Время полёта	_____

1	2	3	4	5	6	Доля усыхающих и погибших деревьев, %						Степень повреждения полога, %		16	17	Назначенные мероприятия				
						7	8	9	10	11	12	13	14			15	18	19	20	
Номер квартала	Номер выдела	Номер лесопатологического выдела	Площадь лесопатологического выдела, га	Перечень таксационных выделов, входящих в лесопатологический выдел	Повреждаемая порода	усыхающие	свежий сухой	старый сухой	свежий ветровал	свежий бурелом	старый ветровал	старый бурелом	дефолиация	деформация	Тип распределения поврежденных (погибших) деревьев (равномерное, групповое, куртинное, сплошное усыхание (повреждение))	Причины ослабления, повреждения	ВИД	Площадь, га	Сроки проведения	

Исполнитель работ по проведению лесопатологического обследования:

лесничий
(Руководитель юридического лица, индивидуальный предприниматель, гражданин, иное уполномоченное лицо)

Бабаев Василий Геннадьевич
(фамилия, имя, отчество (последнее при наличии))

КИРОВСКОЕ ОБЛАСТНОЕ
ГОСУДАРСТВЕННОЕ
КАЗЕННОЕ УЧРЕЖДЕНИЕ
"КИРОВСКИЙ ЦЕНТР
ЛЕСНОГО ХОЗЯЙСТВА"
(организация)

+7 922 935-07-58
(телефон)

**ДОКУМЕНТ ПОДПИСАН
ЭЛЕКТРОННОЙ ПОДПИСЬЮ**
Сертификат: 187353224961843225929045237595267285127
Владелец: Бабаев Василий Геннадьевич
Действителен: с 29.07.2025 по 22.10.2026

(подпись)

13.10.2025
(дата)

Результаты проведения лесопатологического обследования лесных насаждений с использованием данных дистанционного зондирования Земли (авиационных и космических снимков)

Субъект Российской Федерации
Участковое лесничество

Кировская область
Буйское

Лесничество
Урочище (дача)

Уржумское

1	2	3	4	5	Краткая таксационная характеристика лесных насаждений по данным лесоустройства								Краткая характеристика материалов дистанционного зондирования Земли					19	20	21
					6	7	8	9	10	11	12	13	14	15	16	17	18			
Номер квартала	Номер выдела	Площадь лесотаксационного выдела, га	Номер лесопатологического выдела	Площадь лесопатологического выдела, га	породный состав	средний возраст	средняя высота, м	средний диаметр, см	тип леса/тип лесорастительных условий	относительная полнота	бонитет	общий запас древесины, куб. м/га	Тип и наименование летательного аппарата	Наименование съемочной аппаратуры	Режим съемки (панхроматический/мультиспектральный/гиперспектральный/красный/БИК/ИК)	Пространственное разрешение (для каждого режима), м	Дата съемки (дд.мм.гггг)	Дата дешифрирования (дд.мм.гг)	Предполагаемая причина повреждения	Площадь повреждения, га

Исполнитель работ по проведению лесопатологического обследования:

лесничий
(Руководитель юридического лица,
индивидуальный предприниматель,
гражданин, иное уполномоченное лицо)

Бабаев Василий Геннадьевич
(фамилия, имя, отчество
(последнее при наличии))

КИРОВСКОЕ ОБЛАСТНОЕ
ГОСУДАРСТВЕННОЕ
КАЗЕННОЕ УЧРЕЖДЕНИЕ
"КИРОВСКИЙ ЦЕНТР
ЛЕСНОГО ХОЗЯЙСТВА"
(организация)

+7 922 935-07-58
(телефон)

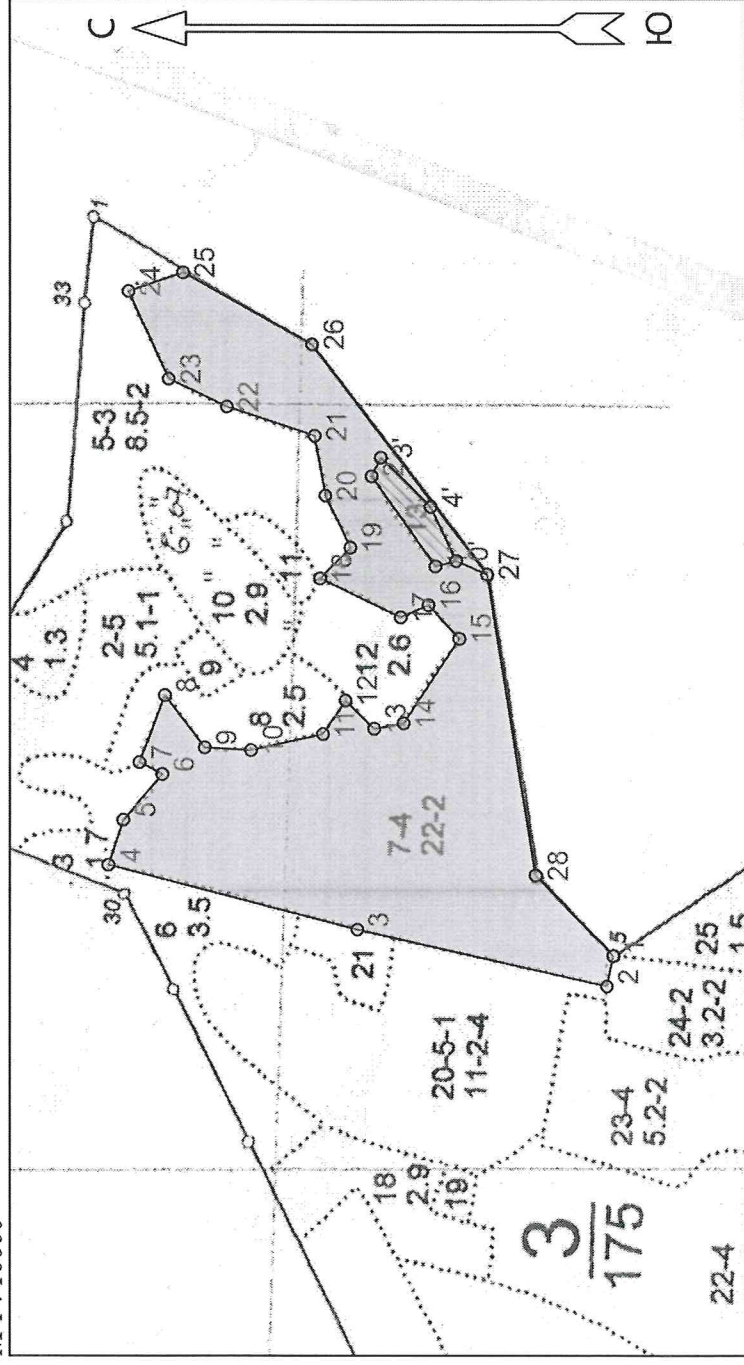
ДОКУМЕНТ ПОДПИСАН ЭЛЕКТРОННОЙ ПОДПИСЬЮ	
Сертификат:	187353224961843225929045237595267285127
Владелец:	Бабаев Василий Геннадьевич
Действителен:	с 29.07.2025 по 22.10.2026

(подпись)

13.10.2025
(дата)

Чертеж участка леса

М 1 : 10000



Условные обозначения

Эксплуатационная площадь



Неэксплуатационная площадь



Пространственное размещение лесопатологических выделов

(включается в Акт при выделении лесопатологических выделов, для указания пространственного расположения повреждённых и погибших насаждений)

Номера точек	Координаты		Длина, м
	Широта	Долгота	
1 - 2	57.22369	49.60104	42
2 - 3	57.22377	49.60037	338
3 - 4	57.22673	49.60163	341
4 - 5	57.22970	49.60306	63
5 - 6	57.22952	49.60405	79
6 - 7	57.22906	49.60505	34
7 - 8	57.22933	49.60531	94
8 - 9	57.22903	49.60678	87
9 - 10	57.22855	49.60564	62
10 - 11	57.22800	49.60558	98
11 - 12	57.22714	49.60593	53
12 - 13	57.22687	49.60666	54
13 - 14	57.22653	49.60605	39
14 - 15	57.22618	49.60616	134
15 - 16	57.22551	49.60801	60
16 - 17	57.22588	49.60874	40

Исполнитель работ по проведению лесопатологического обследования:

Фамилия, имя и отчество (при наличии) Бабаев В.Г.

Дата составления документа 13.10.2025


17 - 18	57.22621	49.60847	119
18 - 19	57.22718	49.60932	57
19 - 20	57.22681	49.61000	76
20 - 21	57.22711	49.61114	81
21 - 22	57.22724	49.61246	123
22 - 23	57.22829	49.61310	86
23 - 24	57.22898	49.61371	128
24 - 25	57.22946	49.61565	76
25 - 26	57.22881	49.61606	196
26 - 27	57.22727	49.61447	384
27 - 28	57.22518	49.60941	402
28 - 1	57.22461	49.60283	148
27 - 0'	57.22518	49.60941	45
0' - 1'	57.22555	49.60970	28
1' - 2'	57.22579	49.60959	146
2' - 3'	57.22655	49.61156	28
3' - 4'	57.22644	49.61197	93
4' - 0'	57.22585	49.61089	79


Исполнитель работ по проведению лесопатологического обследования:

Фамилия, имя и отчество (при наличии) Бабаев В.Г.


Дата составления документа 13.10.2025

Фотофиксация Буйского участкового лесничества кв 3 выд 7







Широта: 57.224775
Долгота: 49.653445
Точность: 400.0 м
Время: 26-09-2025 11:01
Описание: кв 3 выд 7



Широта: 57.224775
Долгота: 49.653445
Точность: 400.0 м
Время: 26-09-2025 11:02
Описание: кв 3 выд 7



Исполнитель работ по проведению лесопатологического обследования:
Лесничий Шурминского участкового лесничества Бабаев В.Г.

Дата составления документа 13 октября 2025 г.

