

УТВЕРЖДАЮ:

Заместитель министра лесного хозяйства Кировской области

\_\_\_\_\_

Соколов Станислав Владимирович

\_\_\_\_\_ (фамилия, имя и отчество (при наличии))

11.07.2025



ДОКУМЕНТ ПОДПИСАН  
ЭЛЕКТРОННОЙ ПОДПИСЬЮ

СВЕДЕНИЯ О СЕРТИФИКАТЕ ЭП

Сертификат c5665d260c598bcc5360565a539fdcd  
Владелец Соколов Станислав Владимирович  
Действителен с 12.05.2025 по 05.08.2026

Акт  
лесопатологического обследования № 31

лесных насаждений Санчурское (лесничество)  
Кировская область (субъект Российской Федерации)

Способ лесопатологического обследования: 1. Визуальный

2. Инструментальный

Место проведения:

Участковое лесничество	Урочище	Квартал	Выдел	Площадь выдела, га	Лесопатологический выдел	Площадь лесопатологического выдела, га
Корляковское		16	9	2	1	1.4

Лесопатологическое обследование проведено на общей площади 1.4 га.

Кадастровый номер участка:

\_\_\_\_\_ (для участков, предоставленных в постоянное (бессрочное) пользование, аренду)

Документ о праве пользования:

\_\_\_\_\_ Договор аренды лесного участка, 04.06.2025, ФДА 398666

\_\_\_\_\_ (тип документа о праве пользования, дата, номер, вид разрешенного вида использования)

### 1. Визуальное (рекогносцировочное) лесопатологическое обследование

(раздел включается в акт, в случае проведения лесопатологического обследования визуальным способом).

Наземное

Дистанционное

1.1. На площади 1,4 га фактическая таксационная характеристика лесного насаждения соответствует (не соответствует) таксационному описанию (нужное подчеркнуть). Причины несоответствия: давность лесоустройства 10 и более лет

Ведомость участков с выявленными несоответствиями приведена в приложении 1 к Акту.

1.2. Лесные насаждения с нарушенной и утраченной устойчивостью выявлены на площади 0 га:

Участковое лесничество	Урочище (дача)	Квартал	Выдел	Площадь (га) насаждений:		Причины ослабления, повреждения
				с нарушенной устойчивостью	с утраченной устойчивостью	
1	2	3	4	5	6	7
Итого				0	0	

Состояние обследованных лесных насаждений приведено в приложениях 1.1 - 1.4 к Акту в зависимости от метода проведения ЛПО.

1.3. В обследованных лесных насаждениях прогнозируется:

Прогноз	Площадь, га
1	2
Ослабление лесных насаждений	1,4
Усыхание лесных насаждений различной степени	
Развитие очагов вредных организмов	

1.4. Обнаружено загрязнение лесного участка отходами и выбросами:

промышленными

бытовыми

Вид загрязнения	Размеры загрязнения			Объем, куб. м	Площадь загрязнения, га
	длина, м	ширина, м	высота, м		
1	2	3	4	5	6

#### ЗАКЛЮЧЕНИЕ

Проведено переобследование ранее назначенных СОМ. В кв 16 выд. 9 обнаружено отработанные старые сухостойные и буреломные деревья ели. Средневзвешенная категория состояния 1,3, что характеризует данное насаждение как "без признаков ослабления". Проведение санитарно-оздоровительных мероприятий не назначаются, так как СКС меньше 2,5.

Участковое лесничество	Урочище (дача)	Квартал	Выдел	Площадь выдела, га	Лесопатологический выдел	Площадь лесопатологического выдела, га	Вид мероприятия	Рекомендуемый срок проведения мероприятия, до
1	2	3	4	5	6	7	8	9

Дата проведения обследования: 14.05.2025

Исполнитель работ по проведению лесопатологического обследования:

Инженер-лесопатолог первой  
категории

Усатов Евгений  
Александрович

КИРОВСКОЕ ОБЛАСТНОЕ  
ГОСУДАРСТВЕННОЕ  
КАЗЕННОЕ УЧРЕЖДЕНИЕ  
"КИРОВСКИЙ ЦЕНТР  
ЛЕСНОГО ХОЗЯЙСТВА"

+7 999 100-49-85

<b>ДОКУМЕНТ ПОДПИСАН ЭЛЕКТРОННОЙ ПОДПИСЬЮ</b>	
Сертификат:	31332854456768022489382500515164174909
Владелец:	Усатов Евгений Александрович
Действителен:	с 11.02.2025 по 07.05.2026

09.07.2025

(Руководитель юридического лица,  
индивидуальный предприниматель,  
гражданин, иное уполномоченное лицо)

(фамилия, имя, отчество  
(последнее при наличии))

(организация)

(телефон)

(подпись)

(дата)

Ведомость участков леса с выявленными несоответствиями таксационным описаниям

Субъект Российской Федерации Кировская область Лесничество Санчурское  
Участковое лесничество Корляковское Урочище (дача)

Год проведения лесоустройства	Номер квартала	Номер выдела	Площадь выдела, га	Целевое назначение лесов	Категория защитных лесов	ОЗУ	Источник данных	Номер лесопатологического выдела	Площадь лесопатологического выдела, га	Таксационная характеристика									Заложено пробных площадей	
										состав	порода	возраст, лет	средняя высота, м	средний диаметр, см	тип леса	полнота	бонитет	запас, куб. м /га	количество, шт.	Общая площадь, га
1	2	3	4	5	6	7	8	9	10	11	12	13	14	15	16	17	18	19	20	21
2011	16	9	2	Защитные леса	Леса, расположенные в зеленых зонах		ТО	x	x	1 ярус древостоя 5Е2П1 С1ОС1Б	Ель	140	27	36	Ель икисличный	0.3	2	150	0	0
											Пихта	120	26	30						
											Сосна	110	28	40						
											Осина		28	32						
											Береза		28	30						
											Ель	65	18	18						
											Пихта		18	18						
											Береза		22	20						
										Осина										
										Сосна										
										2 ярус древостоя 6Е3П1 БОСС	Ель	65	18	18	0.6		160			
											Пихта		18	18						
											Береза		22	20						
Осина																				
Сосна																				
1 ярус древостоя 6Е2Б2 ОССП	Ель	120	26	36	0.8		370													
	Береза	100	27	32																
	Осина	100	27	40																
	Сосна	120																		
	Пихта	100																		
							Ф	1	1.4											

Условные обозначения:

ТО - таксационные описания; Ф - фактическая характеристика лесного насаждения

Исполнитель работ по проведению лесопатологического обследования:

Инженер-лесопатолог первой категории  
(Руководитель юридического лица, индивидуальный предприниматель, гражданин, иное уполномоченное лицо)

Усатов Евгений Александрович  
(фамилия, имя, отчество (последнее при наличии))

КИРОВСКОЕ ОБЛАСТНОЕ ГОСУДАРСТВЕННОЕ КАЗЕННОЕ УЧРЕЖДЕНИЕ "КИРОВСКИЙ ЦЕНТР ЛЕСНОГО ХОЗЯЙСТВА"  
(организация)

+7 999 100-49-85  
(телефон)

**ДОКУМЕНТ ПОДПИСАН ЭЛЕКТРОННОЙ ПОДПИСЬЮ**  
Сертификат: 31332854456768022489382500515164174909  
Владелец: Усатов Евгений Александрович  
Действителен: с 11.02.2025 по 07.05.2026  
(подпись)

09.07.2025  
(дата)



Н - деревья не подлежат рубке; Р - деревья подлежат рубке.

Исполнитель работ по проведению лесопатологического обследования:

Инженер-лесопатолог первой  
категории

(Руководитель юридического лица,  
индивидуальный предприниматель,  
гражданин, иное уполномоченное лицо)

Усатов Евгений  
Александрович

(фамилия, имя, отчество  
(последнее при наличии))

КИРОВСКОЕ ОБЛАСТНОЕ  
ГОСУДАРСТВЕННОЕ  
КАЗЕННОЕ УЧРЕЖДЕНИЕ  
"КИРОВСКИЙ ЦЕНТР  
ЛЕСНОГО ХОЗЯЙСТВА"

(организация)

+7 999 100-49-85

(телефон)

**ДОКУМЕНТ ПОДПИСАН  
ЭЛЕКТРОННОЙ ПОДПИСЬЮ**

Сертификат: 31332854456768022489382500515164174909

Владелец: Усатов Евгений Александрович

Действителен: с 11.02.2025 по 07.05.2026

(подпись)

09.07.2025

(дата)

Результаты проведения лесопатологического обследования лесных насаждений, поврежденных вредителями леса (хвое-листогрызущими) за май 2025 г.

Субъект Российской Федерации  
Участковое лесничество

Кировская область  
Корляковское

Лесничество  
Урочище (дача)

Санчурское

1	2	3	4	5	6	7	Таксационная характеристика лесного насаждения									17	18	Распределение деревьев по степени объедания кроны, % от числа стволов				23	
							8	9	10	11	12	13	14	15	16			19	20	21	22		
Номер квартала	Номер выдела	Площадь выдела, га	Целевое назначение лесов	Категория защитных лесов	Номер лесопатологического выдела	Площадь лесопатологического выдела, га	состав	порода	возраст	средняя высота, м	средний диаметр, см	тип леса	полнота	бонитет	запас, куб.м./га	Вид вредителя	Доля поврежденных деревьев, % от количества	до 25	25 - 50	25 - 50	более 75	Фаза развития вредителя	

Исполнитель работ по проведению лесопатологического обследования:

Инженер-лесопатолог первой  
категории  
(Руководитель юридического лица,  
индивидуальный предприниматель,  
гражданин, иное уполномоченное лицо)

Усатов Евгений  
Александрович  
(фамилия, имя, отчество  
последнее при наличии)

КИРОВСКОЕ ОБЛАСТНОЕ  
ГОСУДАРСТВЕННОЕ  
КАЗЕННОЕ УЧРЕЖДЕНИЕ  
"КИРОВСКИЙ ЦЕНТР  
ЛЕСНОГО ХОЗЯЙСТВА"  
(организация)

+7 999 100-49-85  
(телефон)

**ДОКУМЕНТ ПОДПИСАН  
ЭЛЕКТРОННОЙ ПОДПИСЬЮ**  
Сертификат: 31332854456768022489382500515164174909  
Владелец: Усатов Евгений Александрович  
Действителен: с 11.02.2025 по 07.05.2026

(подпись)

09.07.2025  
(дата)



1	2	3	4	5	6	Доля усыхающих и погибших деревьев, %						Степень повреждения полога, %		16	17	Назначенные мероприятия			
						7	8	9	10	11	12	13	14			15	18	19	20
Номер квартала	Номер выдела	Номер лесопатологического выдела	Площадь лесопатологического выдела, га	Перечень таксационных выделов, входящих в лесопатологический выдел	Повреждаемая порода	усыхающие	свежий сухой	старый сухой	свежий ветровал	свежий бурелом	старый ветровал	старый бурелом	дефолиация	дехромация	Тип распределения поврежденных (погибших) деревьев (равномерное, групповое, куртинное, сплошное усыхание (повреждение))	Причины ослабления, повреждения	ВИД	площадь, га	Сроки проведения

Исполнитель работ по проведению лесопатологического обследования:

Инженер-лесопатолог первой категории  
(Руководитель юридического лица, индивидуальный предприниматель, гражданин, иное уполномоченное лицо)

Усатов Евгений Александрович  
(фамилия, имя, отчество (последнее при наличии))

КИРОВСКОЕ ОБЛАСТНОЕ ГОСУДАРСТВЕННОЕ КАЗЕННОЕ УЧРЕЖДЕНИЕ "КИРОВСКИЙ ЦЕНТР ЛЕСНОГО ХОЗЯЙСТВА"  
(организация)

+7 999 100-49-85  
(телефон)

**ДОКУМЕНТ ПОДПИСАН ЭЛЕКТРОННОЙ ПОДПИСЬЮ**  
Сертификат: 31332854456768022489382500515164174909  
Владелец: Усатов Евгений Александрович  
Действителен: с 11.02.2025 по 07.05.2026  
(подпись)

09.07.2025  
(дата)

**Результаты проведения лесопатологического обследования лесных насаждений с использованием данных дистанционного зондирования Земли (авиационных и космических снимков)**

Субъект Российской Федерации  
Участковое лесничество

Кировская область  
Корляковское

Лесничество  
Урочище (дача)

Санчурское  
\_\_\_\_\_

1	2	3	4	5	Краткая таксационная характеристика лесных насаждений по данным лесоустройства								Краткая характеристика материалов дистанционного зондирования Земли				19	20	21	
					6	7	8	9	10	11	12	13	14	15	16	17				18
Номер квартала	Номер выдела	Площадь лесотаксационного выдела, га	Номер лесопатологического выдела	Площадь лесопатологического выдела, га	породный состав	средний возраст	средняя высота, м	средний диаметр, см	тип леса/тип лесорастительных условий	относительная полнота	бонитет	общий запас древесины, куб. м/га	Тип и наименование летательного аппарата	Наименование съемочной аппаратуры	Режим съемки (панхроматический/мультиспектральный/гиперспектральный/красный/БИК/ИК)	Пространственное разрешение (для каждого режима), м	Дата съемки (дд.мм.гггг)	Дата дешифрирования (дд.мм.гг)	Предполагаемая причина повреждения	Площадь повреждения, га

Исполнитель работ по проведению лесопатологического обследования:

Инженер-лесопатолог первой категории  
(Руководитель юридического лица, индивидуальный предприниматель, гражданин, иное уполномоченное лицо)

Усатов Евгений Александрович  
(фамилия, имя, отчество последнее при наличии)

КИРОВСКОЕ ОБЛАСТНОЕ ГОСУДАРСТВЕННОЕ КАЗЕННОЕ УЧРЕЖДЕНИЕ "КИРОВСКИЙ ЦЕНТР ЛЕСНОГО ХОЗЯЙСТВА"  
(организация)

+7 999 100-49-85  
(телефон)

**ДОКУМЕНТ ПОДПИСАН ЭЛЕКТРОННОЙ ПОДПИСЬЮ**  
Сертификат: 31332854456768022489382500515164174909  
Владелец: Усатов Евгений Александрович  
Действителен: с 11.02.2025 по 07.05.2026  
(подпись)

09.07.2025  
(дата)

Приложение 3  
к акту лесопатологического обследования

**Абрис участка леса**

В кв. 16

выд. 9

л.в. 1

площадь 1,4

Санчурское

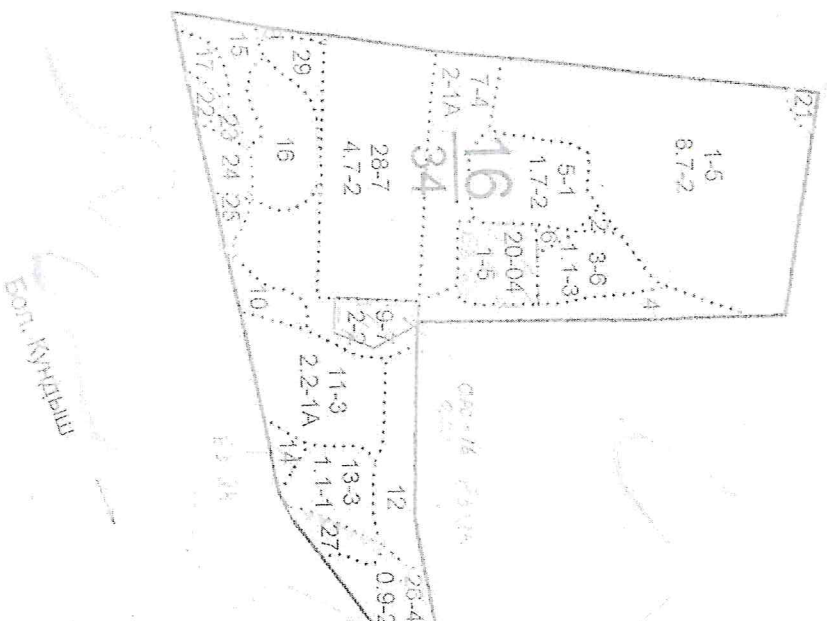
лесничество

Корляковское

участковое лесничество

Урочище(лесная дача)

Масштаб 1:10000



**Условные обозначения:**  
участок, намечаемый в сплошную санитарную рубку/ без назначения  
Исполнитель работ по проведению лесопатологического исследования:  
Инженер лесопатолог Усатов Е.А.

Приложение "4"  
к акту лесопатологического обследования



Фотофиксация

Корляковское	
16	выдел
9	

участковое лесничество  
урочище(лесная дача)

лесопатологический выдел	1
Площадь	1,4

квартал



Исполнитель работ по проведению лесопатологического обследования:

Инженер-лесопатолог КОГКУ "Кировлесцентр" Усатов Е.А.

1/4 2011

Участковое лесничество: Корляковское

Категория защитности: Зеленые зоны

Квартал: 16

№ выдела	Площадь га	Состав. Подрост, подрост, покров, почва, рельеф, особенности выдела. Отметка о происхождении. Наименование категорий незалес. земель. Хар. лесных культур. Кадастровая оценка.	Ярус	Высота	Элемент леса	Возраст	Высота	Диаметр	Класс	Группа	Бонитет	Тип леса	Полнота	Запас сырья раст. леса, кбм			Класс	Запас на выделе, кбм					Хозяйственные мероприятия
														на 1 га	общий на выдел	в т.ч. по состав. породам		сухостоя (старого)	редин	единич. дер	Захламленность		
																					общая	ликвидная	
1	2	3	4	5	6	7	8	9	10	11	12	13	14	15	16	17	18	19	20	21	22	23	24

9	2	5Е2П1С1ОС1Б	1	27	5 Е	140	27	36	7	6	2	ЕК	0.3	150	300	150	1	24				24	
					2 П	120	26	30				СЗ				60	1						
					1 С	110	28	40								30	1						
					1 ОС		28	32								30	3						
					1 Б		28	30								30	2						
		6ЕЗП1Б+ОС+С	2	18	6 Е	65	18	18					0.6	160	320	192	1						
					3 П		18	18								96	1						
					1 Б		22	20								32	2						
					ОС																		
					С																		

ССР-16; 0,6м; 128м<sup>3</sup>  
 Перебор ЕЗ в/и лр. - 0,6011-1044г

подрост: 7ЕЗП; (30); 4 м; 1 тыс.шт/га подлесок: КЛО Редкий  
 тип ландшафта - Закрыт. вертикаль, эстетическая оценка - 2, санитарно-гигиен. оценка - Средняя, Устойчивые, проходимость - Средняя, просматриваемость - Плохая  
 Полнота неравномерная, Размещение подроста групп., Бонитет варьирует, Тип леса варьирует, расположение пород куртинно-групповое  
 селекционная оценка - Нормальные

10	0.5	4ОЛС1ОЛС2Б1Б1ИВ Д1Е	1	14	4 ОЛС	40	13	12	4	5	3	ПРЧБ	0.7	100	50	20							
					1 ОЛС	80	19	22				Д4				5							
					2 Б	40	13	14								10							
					1 Б	80	19	22								5							
					1 ИВД	40	13	14								5							
					1 Е	60	14	14								5							

подлесок: КЛО ЧР СМР Редкий  
 озу: Берегозащитные участки леса  
 тип ландшафта - Закрыт. вертикаль, эстетическая оценка - 3, санитарно-гигиен. оценка - Средняя, Устойчивые, проходимость - Плохая, просматриваемость - Плохая  
 Полнота неравномерная, Бонитет варьирует, Тип леса варьирует, расположение пород куртинно-групповое

Копия верха лесничий / Мухомов А.И.