

УТВЕРЖДАЮ:
Заместитель министра лесного
хозяйства Кировской области
В.Г. Глушков
«03.07.» 2024 г.

АКТ
лесопатологического обследования № 22
лесных насаждений в Унинское (лесничество)
Кировской области (субъект Российской Федерации)

Способ лесопатологического обследования: 1. Визуальный
2. Инструментальный

Место проведения

Участковое лесничество	Урочище (дача)	Квартал	Выдел	Площадь выдела, га	Лесопатологический выдел	Площадь лесопатологического выдела, га
Унинское сельское	СПК СХА «Малиновский»	2	50	5,1	1	1,1

Лесопатологическое обследование проведено на общей площади 1,1 га

Кадастровый номер участка: _____
(для участков, предоставленных в постоянное(бессрочное) пользование, аренду)

Документ о праве пользования: _____

(тип документа о праве пользования, дата, номер, вид разрешенного использования лесов)

Визуальное (рескогносцировочное) лесопатологическое обследование. кв. 2 выд 50

Наземное +

Дистанционное

1.1. На площади 1,1 га фактическая таксационная характеристика лесного насаждения соответствует (не соответствует) таксационному описанию (нужное подчеркнуть). Причины несоответствия: ветровал 2021 года

Ведомость насаждений с выявленными несоответствиями таксационным описаниям приведена в приложении 1 к Акту.

1.2. Лесные насаждения с нарушенной и утраченной устойчивостью выявлены на площади га:

Участковое лесничество	Урочище (дача)	квартал	выдел	Площадь, га		Причина ослабления, повреждения
				с нарушенной устойчивостью	с утраченной устойчивостью	
1	2	3	4	5	6	7
Итого						

Состояние обследованных лесных насаждений приведено в приложениях 1.1 – 1.4 к Акту в зависимости от метода проведения ЛПО.

1.3. В обследованных лесных насаждениях прогнозируется:

Прогноз	Площадь, га
1	2
Ослабление лесных насаждений	-
Усыхание лесных насаждений различной степени	-
Развитие очагов вредных организмов	-

1.4. Обнаружено загрязнение лесного участка отходами и выбросами: промышленными
бытовыми

Вид загрязнения	Размеры загрязнения			Объём, кубм	Площадь загрязнения, га
	длина, м	ширина, м	высота, м		
1	2	3	4	5	6

ЗАКЛЮЧЕНИЕ

Оценка текущего санитарного и лесопатологического состояния лесных насаждений, назначенные профилактические мероприятия по защите лесов, заключение о необходимости проведения инструментального ЛПО.


Проведено переобследование назначенных ранее санитарно-оздоровительных мероприятий (кв. 2 выд. 50 в 2021 г. была назначена сплошная санитарная рубка). СКС -1,4 здоровое насаждение.

Участковое лесничество	Урочище (дача)	Квартал	Выдел	Площадь выдела, га	Лесопатологический выдел	Площадь лесопатологического выдела, га	Вид мероприятия	Рекомендуемый срок проведения мероприятия
1	2	3	4	5	6	7	8	9
Уинское сельское		2	50	5,1	1	1,1	Без назначения	-

Дата проведения обследований 18 июня 2024 г.

Дата составления документа 26 июня 2024 г.

Исполнитель работ по проведению лесопатологического обследования:

Инженер-лесопатолог КОГКУ "Кировлесцентр" Суханов С.М. 

Приложение 1
к акту лесопатологического обследования

Ведомость лесных участков с выделенными несоответствиями таксационным описаниям

Субъект Российской Федерации Кировская область Лесничество Унинское
Участковое лесничество Унинское сельское Урочище (лесная дача) СПК СХА «Малиновский»

Год проведения лесопатологического обследования	Номер квартала	Номер выдела	Площадь выдела, га	Целевое назначение лесов	Категория защитных лесов	ОЗУ	Источник данных	Номер лесопатологического выдела	Площадь лесопатологического участка	Таксационная характеристика										Заложено пробных площадей					
										состав	попада	возраст, лет	средняя высота, м	средний диаметр, см	тип леса	плотота	бонитет	запас, куб. м/га	количес тво, шт.	общая площадь, га					
1	2	3	4	5	6	7	8	9	10	11	12	13	14	15	16	17	18	19	20	21					
2002	2	50	5,1	защитные	Лесохозная ств. Части зеленых зон		ТО 1	1,1	6Е 2П 1С 1Б	11	12	60	19	22	КС3	0,6	2	190							
							Ф 1	1,1	Ест. Воз. 4Е 4Б 20С																

Условные обозначения:

ТО - таксационные описания

Ф - фактическая характеристика лесного насаждения

Исполнитель работ по проведению лесопатологического обследования:



Ф.И.О. Суханов С.М. Подпись

Приложение 1.1
к акту лесопатологического обследования

Результаты проведения лесопатологического обследования лесных насаждений
за июнь 2024 г.
(месяц)

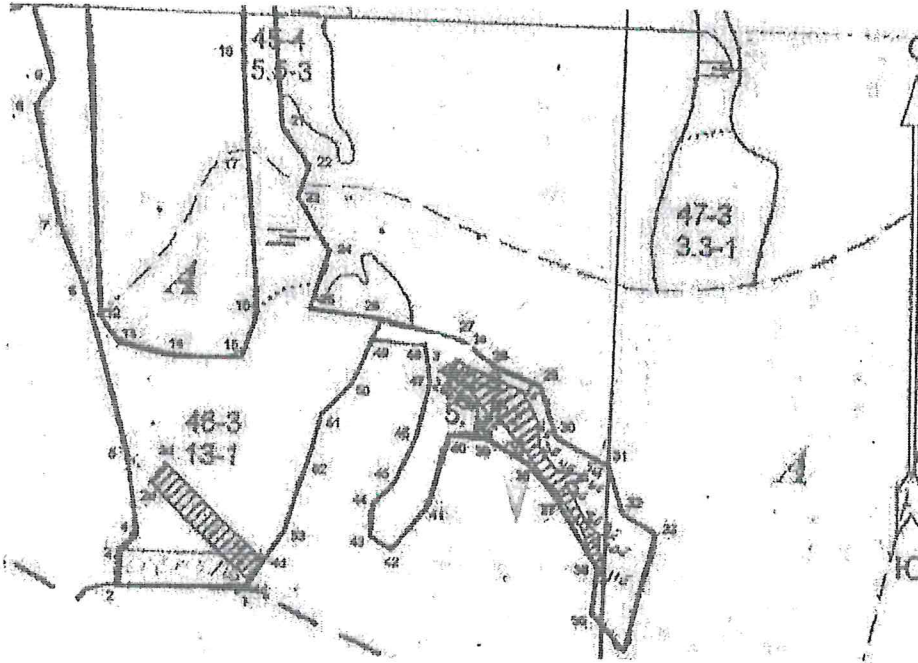
Субъект Российской Федерации: Кировская область
Участковое лесничество: Унинское сельское
Лесничество (лесопарк): Унинское
Урочище (лесная дача): Урочище (лесная дача)
СЛК СХА "Матинковский"

Порядк. номер	Площадь участка, га	Площадь выдела, га	Площадь лесопатологического выдела	Площадь выдела, га	Категория защитных лесов	Целевое назначение лесов	Части зеленых зон	Лесная категория	Таксономическая характеристика лесного насаждения				Средняя высота, м	Средний диаметр, см	Тип леса	Плотность	Запас, куб. м/га	Распределение деревьев по категориям состояния, % от запаса												Итого	Итого							
									Без признаков ослабления	Ослабленные								Сильно ослабленные			Усыхающие			Снежной безветровой			Снежной ветровой					Свежий безветровой			Свежий ветровой			Старый безветровой
Н	Р	П	Н	Р	П	Н	Р	П	Н	Р	П	Н	Р	П	Н	Р	П	Н	Р	П	Н	Р	П	Н	Р	П	Н	Р	П	Н	Р	П	Н	Р	П			
1	50	5,1	5,1	5,1	5	защитные	лесохозяйства	С	9	10	11	12	13	14	15	16	17	18	19	20	21	22	23	24	25	26	27	28	29	30	31	32	33	34	35	36	БН	1,1
2	50	5,1	5,1	5,1	5	защитные	лесохозяйства	С	9	10	11	12	13	14	15	16	17	18	19	20	21	22	23	24	25	26	27	28	29	30	31	32	33	34	35	36	БН	1,1
3	50	5,1	5,1	5,1	5	защитные	лесохозяйства	С	9	10	11	12	13	14	15	16	17	18	19	20	21	22	23	24	25	26	27	28	29	30	31	32	33	34	35	36	БН	1,1
4	50	5,1	5,1	5,1	5	защитные	лесохозяйства	С	9	10	11	12	13	14	15	16	17	18	19	20	21	22	23	24	25	26	27	28	29	30	31	32	33	34	35	36	БН	1,1
5	50	5,1	5,1	5,1	5	защитные	лесохозяйства	С	9	10	11	12	13	14	15	16	17	18	19	20	21	22	23	24	25	26	27	28	29	30	31	32	33	34	35	36	БН	1,1
6	50	5,1	5,1	5,1	5	защитные	лесохозяйства	С	9	10	11	12	13	14	15	16	17	18	19	20	21	22	23	24	25	26	27	28	29	30	31	32	33	34	35	36	БН	1,1
7	50	5,1	5,1	5,1	5	защитные	лесохозяйства	С	9	10	11	12	13	14	15	16	17	18	19	20	21	22	23	24	25	26	27	28	29	30	31	32	33	34	35	36	БН	1,1
8	50	5,1	5,1	5,1	5	защитные	лесохозяйства	С	9	10	11	12	13	14	15	16	17	18	19	20	21	22	23	24	25	26	27	28	29	30	31	32	33	34	35	36	БН	1,1
9	50	5,1	5,1	5,1	5	защитные	лесохозяйства	С	9	10	11	12	13	14	15	16	17	18	19	20	21	22	23	24	25	26	27	28	29	30	31	32	33	34	35	36	БН	1,1
10	50	5,1	5,1	5,1	5	защитные	лесохозяйства	С	9	10	11	12	13	14	15	16	17	18	19	20	21	22	23	24	25	26	27	28	29	30	31	32	33	34	35	36	БН	1,1
11	50	5,1	5,1	5,1	5	защитные	лесохозяйства	С	9	10	11	12	13	14	15	16	17	18	19	20	21	22	23	24	25	26	27	28	29	30	31	32	33	34	35	36	БН	1,1
12	50	5,1	5,1	5,1	5	защитные	лесохозяйства	С	9	10	11	12	13	14	15	16	17	18	19	20	21	22	23	24	25	26	27	28	29	30	31	32	33	34	35	36	БН	1,1
13	50	5,1	5,1	5,1	5	защитные	лесохозяйства	С	9	10	11	12	13	14	15	16	17	18	19	20	21	22	23	24	25	26	27	28	29	30	31	32	33	34	35	36	БН	1,1
14	50	5,1	5,1	5,1	5	защитные	лесохозяйства	С	9	10	11	12	13	14	15	16	17	18	19	20	21	22	23	24	25	26	27	28	29	30	31	32	33	34	35	36	БН	1,1
15	50	5,1	5,1	5,1	5	защитные	лесохозяйства	С	9	10	11	12	13	14	15	16	17	18	19	20	21	22	23	24	25	26	27	28	29	30	31	32	33	34	35	36	БН	1,1
16	50	5,1	5,1	5,1	5	защитные	лесохозяйства	С	9	10	11	12	13	14	15	16	17	18	19	20	21	22	23	24	25	26	27	28	29	30	31	32	33	34	35	36	БН	1,1
17	50	5,1	5,1	5,1	5	защитные	лесохозяйства	С	9	10	11	12	13	14	15	16	17	18	19	20	21	22	23	24	25	26	27	28	29	30	31	32	33	34	35	36	БН	1,1
18	50	5,1	5,1	5,1	5	защитные	лесохозяйства	С	9	10	11	12	13	14	15	16	17	18	19	20	21	22	23	24	25	26	27	28	29	30	31	32	33	34	35	36	БН	1,1
19	50	5,1	5,1	5,1	5	защитные	лесохозяйства	С	9	10	11	12	13	14	15	16	17	18	19	20	21	22	23	24	25	26	27	28	29	30	31	32	33	34	35	36	БН	1,1
20	50	5,1	5,1	5,1	5	защитные	лесохозяйства	С	9	10	11	12	13	14	15	16	17	18	19	20	21	22	23	24	25	26	27	28	29	30	31	32	33	34	35	36	БН	1,1
21	50	5,1	5,1	5,1	5	защитные	лесохозяйства	С	9	10	11	12	13	14	15	16	17	18	19	20	21	22	23	24	25	26	27	28	29	30	31	32	33	34	35	36	БН	1,1
22	50	5,1	5,1	5,1	5	защитные	лесохозяйства	С	9	10	11	12	13	14	15	16	17	18	19	20	21	22	23	24	25	26	27	28	29	30	31	32	33	34	35	36	БН	1,1
23	50	5,1	5,1	5,1	5	защитные	лесохозяйства	С	9	10	11	12	13	14	15	16	17	18	19	20	21	22	23	24	25	26	27	28	29	30	31	32	33	34	35	36	БН	1,1
24	50	5,1	5,1	5,1	5	защитные	лесохозяйства	С	9	10	11	12	13	14	15	16	17	18	19	20	21	22	23	24	25	26	27	28	29	30	31	32	33	34	35	36	БН	1,1
25	50	5,1	5,1	5,1	5	защитные	лесохозяйства	С	9	10	11	12	13	14	15	16	17	18	19	20	21	22	23	24	25	26	27	28	29	30	31	32	33	34	35	36	БН	1,1
26	50	5,1	5,1	5,1	5	защитные	лесохозяйства	С	9	10	11	12	13	14	15	16	17	18	19	20	21	22	23	24	25	26	27	28	29	30	31	32	33	34	35	36	БН	1,1
27	50	5,1	5,1	5,1	5	защитные	лесохозяйства	С	9	10	11	12	13	14	15	16	17	18	19	20	21	22	23	24	25	26	27	28	29	30	31	32	33	34	35	36	БН	1,1
28	50	5,1	5,1	5,1	5	защитные	лесохозяйства	С	9	10	11	12	13	14	15	16	17	18	19	20	21	22	23	24	25	26	27	28	29	30	31	32	33	34	35	36	БН	1,1
29	50	5,1	5,1	5,1	5	защитные	лесохозяйства	С	9	10	11	12	13	14	15	16	17	18	19	20	21	22	23	24	25	26	27	28	29	30	31	32	33	34	35	36	БН	1,1
30	50	5,1	5,1	5,1	5	защитные	лесохозяйства	С	9	10	11	12	13	14	15	16	17	18	19	20	21	22	23	24	25	26	27	28	29	30	31	32	33	34	35	36	БН	1,1
31	50	5,1	5,1	5,1	5	защитные	лесохозяйства	С	9	10	11	12	13	14	15	16	17	18	19	20	21	22	23	24	25	26	27	28	29	30	31	32	33	34	35	36	БН	1,1
32	50	5,1	5,1	5,1	5	защитные	лесохозяйства	С	9	10	11	12	13	14	15	16	17	18	19	20	21	22	23	24	25	26	27	28	29	30	31	32	33	34	35	36	БН	1,1
33	50	5,1	5,1	5,1	5	защитные	лесохозяйства	С	9	10	11	12	13	14	15	16	17	18	19	20	21	22	23	24	25	26	27	28	29	30	31	32	33	34	35	36	БН	1,1
34	50	5,1	5,1	5,1	5	защитные	лесохозяйства	С	9	10	11	12	13	14	15	16	17	18	19	20	21	22	23	24	25	26	27	28	29	30	31	32	33	34	35	36	БН	1,1
35	50	5,1	5,1	5,1	5	защитные	лесохозяйства	С	9	10	11	12	13	14	15	16	17	18	19	20	21	22	23	24	25	26	27	28	29	30	31	32	33	34	35	36		

Абрис участка леса

в кв. 2 выд. 50 на площ. 1,1 га Унинское лесничество Унинское сел. участковое лесничество


Масштаб __ 1:10 000 __




Условные обозначения:

участок, намечаемый в сплошную санитарную рубку/ без назначения

Исполнитель работ по проведению лесопатологического исследования:

ФИО _ Суханов С.М. _ Подпись 
Дата составления документа 26.06.2024 г. __

Фотофиксация Унинского сельского участкового лесничества кв. 2 выд. 50



Исполнитель работ по проведению лесопатологического обследования:

Инженер-лесопатолог КОГКУ "Кировлесцентр" Суханов С.М.

