

УТВЕРЖДАЮ:

Заместитель министра лесного хозяйства Кировской области

ПОДПИСАТЕЛЬ

Соколов Станислав Владимирович

ФОРМАЛЬН. ПРАВ. ИЛИ ОТЧЕТСТВО (ИЛИ НАДПИСИ)

26.09.2025



Акт
лесопатологического обследования № 90

лесных насаждений Парковое (лесничество)
Кировская область (субъект Российской Федерации)

Способ лесопатологического обследования: 1. Визуальный
2. Инструментальный

Место проведения:

Участковое лесничество	Урочище	Квартал	Выдел	Площадь выдела, га	Лесопатологический выдел	Площадь лесопатологического выдела, га
Рубежницкое сельское		51	22	38.7	1	1.7
Рубежницкое сельское		52	52	2.3	1	0.3
Рубежницкое сельское		72	48	0.8	1	0.8
Рубежницкое сельское		72	55	4	1	3.3
Рубежницкое сельское		48	54	1.4	1	1.4

Лесопатологическое обследование проведено на общей площади 7.5 га.

Кадастровый номер участка:

(для участков, предоставленных в постоянное (бессрочное) пользование, аренду)

Документ о праве пользования:

Договор аренды лесного участка, 04.06.2025, ФДА 398666

(тип документа о праве пользования, дата, номер, вид разрешенного вида использования)

1. Визуальное (рекогносцировочное) лесопатологическое обследование

(раздел включается в акт, в случае проведения лесопатологического обследования визуальным способом).

Наземное Дистанционное

1.1. На площади 7,5 га фактическая таксационная характеристика лесного насаждения соответствует (не соответствует) таксационному описанию (нужное подчеркнуть). Причины несоответствия: неравномерный состав и другие характеристики насаждения
Ведомость участков с выявленными несоответствиями приведена в приложении 1 к Акту.

1.2. Лесные насаждения с нарушенной и утраченной устойчивостью выявлены на площади 0 га:

Участковое лесничество	Урочище (дача)	Квартал	Выдел	Площадь (га) насаждений:		Причины ослабления, повреждения
				с нарушенной устойчивостью	с утраченной устойчивостью	
1	2	3	4	5	6	7
Итого				0	0	

Состояние обследованных лесных насаждений приведено в приложениях 1.1 - 1.4 к Акту в зависимости от метода проведения ЛПО.

1.3. В обследованных лесных насаждениях прогнозируется:

Прогноз	Площадь, га
1	2
Ослабление лесных насаждений	0
Усыхание лесных насаждений различной степени	
Развитие очагов вредных организмов	

1.4. Обнаружено загрязнение лесного участка отходами и выбросами:

промышленными бытовыми

Вид загрязнения	Размеры загрязнения			Объем, куб. м	Площадь загрязнения, га
	длина, м	ширина, м	высота, м		
1	2	3	4	5	6

ЗАКЛЮЧЕНИЕ

в кв 51 выд. 22 обнаружено естественное возобновление молодняком. Средневзвешенная категория состояния 1,0, что характеризует данное насаждение как "без признаков повреждения". Проведение санитарно-оздоровительных мероприятий не назначаются, так как СКС меньше 2,5. Проведено переобследование назначенных ранее санитарно оздоровительных мероприятий (кв 51 выд 22 была назначена выборочная санитарная рубка в 2019 году)

Участковое лесничество	Урочище (дача)	Квартал	Выдел	Площадь выдела, га	Лесопатологический выдел	Площадь лесопатологического выдела, га	Вид мероприятия	Рекомендуемый срок проведения мероприятия, до
1	2	3	4	5	6	7	8	9

Дата проведения обследования: 22.09.2025

Исполнитель работ по проведению лесопатологического обследования:

инженер-лесопатолог I
категории
(Руководитель юридического лица,
индивидуальный предприниматель,
гражданин, иное уполномоченное лицо)

СУХАНОВ СЕРГЕЙ
МИХАЙЛОВИЧ
(фамилия, имя, отчество
(последнее при наличии))

КИРОВСКОЕ ОБЛАСТНОЕ
ГОСУДАРСТВЕННОЕ
КАЗЕННОЕ УЧРЕЖДЕНИЕ
"КИРОВСКИЙ ЦЕНТР
ЛЕСНОГО ХОЗЯЙСТВА"
(организация)

+7 922 660-47-00
(телефон)

ДОКУМЕНТ ПОДПИСАН ЭЛЕКТРОННОЙ ПОДПИСЬЮ	
Сертификат:	299004752751123544092799199322412791899
Владелец:	Суханов Сергей Михайлович
Действителен:	с 11.02.2025 по 07.05.2026

(подпись)

23.09.2025
(дата)

Дата проведения обследования: 22.09.2025

Исполнитель работ по проведению лесопатологического обследования:

инженер-лесопатолог I
категории
(Руководитель юридического лица,
индивидуальный предприниматель,
гражданин, иное уполномоченное лицо)

СУХАНОВ СЕРГЕЙ
МИХАЙЛОВИЧ
(фамилия, имя, отчество
(последнее при наличии))

КИРОВСКОЕ ОБЛАСТНОЕ
ГОСУДАРСТВЕННОЕ
КАЗЕННОЕ УЧРЕЖДЕНИЕ
"КИРОВСКИЙ ЦЕНТР
ЛЕСНОГО ХОЗЯЙСТВА"
(организация)

+7 922 660-47-00
(телефон)

ДОКУМЕНТ ПОДПИСАН ЭЛЕКТРОННОЙ ПОДПИСЬЮ	
Сертификат:	299004752751123544092799199322412791899
Владелец:	Суханов Сергей Михайлович
Действителен:	с 11.02.2025 по 07.05.2026

23.09.2025
(дата)

1. Визуальное (рекогносцировочное) лесопатологическое обследование

(раздел включается в акт, в случае проведения лесопатологического обследования визуальным способом).

Наземное Дистанционное

1.1. На площади 7.5 га фактическая таксационная характеристика лесного насаждения соответствует (не соответствует) таксационному описанию (нужное подчеркнуть).

Причины несоответствия: неравномерный состав и другие характеристики насаждения

Ведомость участков с выявленными несоответствиями приведена в приложении 1 к Акту.

1.2. Лесные насаждения с нарушенной и утраченной устойчивостью выявлены на площади 0 га:

Участковое лесничество	Урочище (дача)	Квартал	Выдел	Площадь (га) насаждений:		Причины ослабления, повреждения
				с нарушенной устойчивостью	с утраченной устойчивостью	
1	2	3	4	5	6	7
Итого				0	0	

Состояние обследованных лесных насаждений приведено в приложениях 1.1 - 1.4 к Акту в зависимости от метода проведения ЛПО.

1.3. В обследованных лесных насаждениях прогнозируется:

Прогноз	Площадь, га
1	2
Ослабление лесных насаждений	0
Усыхание лесных насаждений различной степени	
Развитие очагов вредных организмов	

1.4. Обнаружено загрязнение лесного участка отходами и выбросами:

промышленными бытовыми

Вид загрязнения	Размеры загрязнения			Объем, куб. м	Площадь загрязнения, га
	длина, м	ширина, м	высота, м		
1	2	3	4	5	6

ЗАКЛЮЧЕНИЕ

в кв 72 выд. 48 обнаружено естественное возобновление молодняком. Средневзвешенная категория состояния 1,0, что характеризует данное насаждение как "без признаков повреждения".

Проведение санитарно-оздоровительных мероприятий не назначаются, так как СКС меньше 2,5. Проведено переобследование назначенных ранее санитарно оздоровительных мероприятий (кв 72 выд 48 была назначена выборочная санитарная рубка в 2020 году)

Участковое лесничество	Урочище (дача)	Квартал	Выдел	Площадь выдела, га	Лесопатологический выдел	Площадь лесопатологического выдела, га	Вид мероприятия	Рекомендуемый срок проведения мероприятия, до
1	2	3	4	5	6	7	8	9

Дата проведения обследования: 22.09.2025

Исполнитель работ по проведению лесопатологического обследования:

инженер-лесопатолог I
категории
(Руководитель юридического лица,
индивидуальный предприниматель,
гражданин, иное уполномоченное лицо)

СУХАНОВ СЕРГЕЙ
МИХАЙЛОВИЧ
(фамилия, имя, отчество
(последнее при наличии))

КИРОВСКОЕ ОБЛАСТНОЕ
ГОСУДАРСТВЕННОЕ
КАЗЕННОЕ УЧРЕЖДЕНИЕ
"КИРОВСКИЙ ЦЕНТР
ЛЕСНОГО ХОЗЯЙСТВА"
(организация)

+7 922 660-47-00
(телефон)

ДОКУМЕНТ ПОДПИСАН ЭЛЕКТРОННОЙ ПОДПИСЬЮ	
Сертификат:	299004752751123544092799199322412791899
Владелец:	Суханов Сергей Михайлович
Действителен:	с 11.02.2025 по 07.05.2026

(подпись)

23.09.2025
(дата)

Дата проведения обследования: 22.09.2025

Исполнитель работ по проведению лесопатологического обследования:

инженер-лесопатолог I
категории
(Руководитель юридического лица,
индивидуальный предприниматель,
гражданин, иное уполномоченное лицо)

СУХАНОВ СЕРГЕЙ
МИХАЙЛОВИЧ
(фамилия, имя, отчество
(последнее при наличии))

КИРОВСКОЕ ОБЛАСТНОЕ
ГОСУДАРСТВЕННОЕ
КАЗЕННОЕ УЧРЕЖДЕНИЕ
"КИРОВСКИЙ ЦЕНТР
ЛЕСНОГО ХОЗЯЙСТВА"
(организация)

+7 922 660-47-00
(телефон)

ДОКУМЕНТ ПОДПИСАН ЭЛЕКТРОННОЙ ПОДПИСЬЮ	
Сертификат:	299004752751123544092799199322412791899
Владелец:	Суханов Сергей Михайлович
Действителен:	с 11.02.2025 по 07.05.2026

23.09.2025
(дата)

1. Визуальное (рекогносцировочное) лесопатологическое обследование

(раздел включается в акт, в случае проведения лесопатологического обследования визуальным способом).

Наземное

Дистанционное

1.1. На площади 7,5 га фактическая таксационная характеристика лесного насаждения соответствует (не соответствует) таксационному описанию (нужное подчеркнуть).

Причины несоответствия: неравномерный состав и другие характеристики насаждения

Ведомость участков с выявленными несоответствиями приведена в приложении 1 к Акту.

1.2. Лесные насаждения с нарушенной и утраченной устойчивостью выявлены на площади 0 га:

Участковое лесничество	Урочище (дача)	Квартал	Выдел	Площадь (га) насаждений:		Причины ослабления, повреждения
				с нарушенной устойчивостью	с утраченной устойчивостью	
1	2	3	4	5	6	7
Итого				0	0	

Состояние обследованных лесных насаждений приведено в приложениях 1.1 - 1.4 к Акту в зависимости от метода проведения ЛПО.

1.3. В обследованных лесных насаждениях прогнозируется:

Прогноз	Площадь, га
1	2
Ослабление лесных насаждений	0
Усыхание лесных насаждений различной степени	
Развитие очагов вредных организмов	

1.4. Обнаружено загрязнение лесного участка отходами и выбросами:

промышленными

бытовыми

Вид загрязнения	Размеры загрязнения			Объем, куб. м	Площадь загрязнения, га
	длина, м	ширина, м	высота, м		
1	2	3	4	5	6

ЗАКЛЮЧЕНИЕ

в кв 48 выд. 54 обнаружено естественное возобновление молодняком. Средневзвешенная категория состояния 1,0, что характеризует данное насаждение как "без признаков повреждения".

Проведение санитарно-оздоровительных мероприятий не назначаются, так как СКС меньше 2,5. Проведено переобследование назначенных ранее санитарно оздоровительных мероприятий (кв 48 выд 54 была назначена выборочная санитарная рубка в 2020 году)

Участковое лесничество	Урочище (дача)	Квартал	Выдел	Площадь выдела, га	Лесопатологический выдел	Площадь лесопатологического выдела, га	Вид мероприятия	Рекомендуемый срок проведения мероприятия, до
1	2	3	4	5	6	7	8	9

Дата проведения обследования: 22.09.2025

Исполнитель работ по проведению лесопатологического обследования:

инженер-лесопатолог I
категории
(Руководитель юридического лица,
индивидуальный предприниматель,
гражданин, иное уполномоченное лицо)

СУХАНОВ СЕРГЕЙ
МИХАЙЛОВИЧ
(фамилия, имя, отчество
(последнее при наличии))

КИРОВСКОЕ ОБЛАСТНОЕ
ГОСУДАРСТВЕННОЕ
КАЗЕННОЕ УЧРЕЖДЕНИЕ
"КИРОВСКИЙ ЦЕНТР
ЛЕСНОГО ХОЗЯЙСТВА"
(организация)

+7 922 660-47-00
(телефон)

ДОКУМЕНТ ПОДПИСАН ЭЛЕКТРОННОЙ ПОДПИСЬЮ	
Сертификат:	299004752751123544092799199322412791899
Владелец:	Суханов Сергей Михайлович
Действителен:	с 11.02.2025 по 07.05.2026

23.09.2025
(дата)

Ведомость участков леса с выявленными несоответствиями таксационным описаниям

Субъект Российской Федерации Кировская область Лесничество Парковое
Участковое лесничество Рубежницкое сельское Урочище (дача)

Год проведения лесоустройства	Номер квартала	Номер выдела	Площадь выдела, га	Целевое назначение лесов	Категория защитных лесов	ОЗУ	Источник данных	Номер лесопатологического выдела	Площадь лесопатологического выдела, га	Таксационная характеристика								Заложено пробных площадей						
										состав	порода	возраст, лет	средняя высота, м	средний диаметр, см	тип леса	полнота	бонитет	запас, куб. м /га	количество, шт.	Общая площадь, га				
1	2	3	4	5	6	7	8	9	10	11	12	13	14	15	16	17	18	19	20	21				
2016	51	22	38.7	Защитные леса	Леса, расположенные в зеленых зонах	Участки лесов вокруг поселков городского типа, сельских населенных пунктов	ТО	х	х	1 ярус древо стоя 4БЕ2 СО1П СО1 ОС1Е ББ	Ель обыкновенная (европейская)	105	23	28	Ель ник кис лич ный	0.7	3	280	0					
											Пихта	105	23	28										
											Сосна обыкновенная	105	24	30										
											Осиная	80	24	30										
											Ель обыкновенная (европейская)	140	24	32										
											Сосна обыкновенная	140	24	36										
										Ф	1	1.7	1 ярус древо стоя 5Б3Е В1П1 СО	Ель обыкновенная (европейская)							6	4	3	0.4
														Пихта							6	3	3	
														Береза							4	5	4	
														Сосна обыкновенная							105	23	28	
2016	52	52	2.3	Защитные леса	Леса, расположенные в зеленых зонах	Участки лесов вокруг поселков городского типа, сельских	ТО	х	х	1 ярус древо стоя 6БЕ2	Ель обыкновенная (европейская)	110	24	30	Ель ник чер нич ный	0.6	3	230	0					

Год проведения лесоустройства	Номер квартала	Номер выдела	Площадь выдела, га	Целевое назначение лесов	Категория защитных лесов	ОЗУ	Источник данных	Номер лесопатологического выдела	Площадь лесопатологического выдела, га	Таксационная характеристика								Заложено пробных площадей		
										состав	порода	возраст, лет	средняя высота, м	средний диаметр, см	тип леса	полнота	бонитет	запас, куб. м /га	количество, шт.	Общая площадь, га
1	2	3	4	5	6	7	8	9	10	11	12	13	14	15	16	17	18	19	20	21
						населенных пунктов				ЕЕ1П 1СОБ БОС	Пихта	110	24	28						
											Сосна обыкновенная	110	24	32						
											Ель обыкновенная (европейская)	60	18	20						
											Береза									
											Береза									
											Осина									
							Ф	1	0.3	1 ярус дерева стоя 6БЗЕ Е1П	Ель обыкновенная (европейская)	7	3	3						
											Пихта	7	3	3						
											Береза	7	3	3						
2016	72	48	0.8	Защитные леса	Леса, расположенные в водоохраных зонах	Берегозащитные, почвозащитные участки лесов, расположенные вдоль водных объектов, склонов оврагов	ТО	х	х	1 ярус дерева стоя 6СО4 ЕЕ	Сосна обыкновенная	75	22	24	Ельничерничный	0.6	3	200	0	
											Ель обыкновенная (европейская)	70	20	22						
							Ф	1	0.8	1 ярус дерева стоя 10ЛИ П	Липа	5	5	3						
2016	72	55	4	Защитные леса	Леса, расположенные в водоохраных зонах	Участки лесов вокруг поселков городского типа, сельских населенных пунктов	ТО	х	х	1 ярус дерева стоя 6СО4 ЕЕ	Сосна обыкновенная	75	22	24	Сосняк майничкобрусничниковый	0.7	2	230	0	
											Ель обыкновенная (европейская)	75	20	22						
							Ф	1	3.3	1 ярус дерева стоя 10ЛИ П	Липа	5	5	3						

Год проведения лесоустройства	Номер квартала	Номер выдела	Площадь выдела, га	Целевое назначение лесов	Категория защитных лесов	ОЗУ	Источник данных	Номер лесопатологического выдела	Площадь лесопатологического выдела, га	Таксационная характеристика								Заложено пробных площадей		
										состав	порода	возраст, лет	средняя высота, м	средний диаметр, см	тип леса	полнота	бонитет	запас, куб. м /га	количество, шт.	Общая площадь, га
1	2	3	4	5	6	7	8	9	10	11	12	13	14	15	16	17	18	19	20	21
2016	48	54	1.4	Защитные леса	Леса, расположенные в защитных полосах лесов	Участки лесов вокруг поселков городского типа, сельских населенных пунктов	ТО	х	х	1 ярус древостоя 3СО3 Б2ЕЕ 1СО1 ЕЕ	Сосна обыкновенная	70	19	24	Сосна май ник ово- брус нич ник овый	0.7	2	230	0	
											Ель обыкновенная (европейская)	70	19	22						
											Сосна обыкновенная	80	23	30						
											Ель обыкновенная (европейская)	80	23	30						
											Береза	80	23	26						
							Ф	1	1.4	1 ярус древостоя БЕЕ4 Б	Ель обыкновенная (европейская)	8	6	5						
										Береза	8	7	4							

Условные обозначения:

ТО - таксационные описания; Ф - фактическая характеристика лесного насаждения

Исполнитель работ по проведению лесопатологического обследования:

инженер-лесопатолог I
категории
(Руководитель юридического лица,
индивидуальный предприниматель,
гражданин, иное уполномоченное лицо)

СУХАНОВ СЕРГЕЙ
МИХАЙЛОВИЧ
(фамилия, имя, отчество
(последнее при наличии))

КИРОВСКОЕ ОБЛАСТНОЕ
ГОСУДАРСТВЕННОЕ
КАЗЕННОЕ УЧРЕЖДЕНИЕ
"КИРОВСКИЙ ЦЕНТР
ЛЕСНОГО ХОЗЯЙСТВА"
(организация)

+7 922 660-47-00
(телефон)

ДОКУМЕНТ ПОДПИСАН ЭЛЕКТРОННОЙ ПОДПИСЬЮ	
Сертификат:	299004752751123544092799199322412791899
Владелец:	Суханов Сергей Михайлович
Действителен:	с 11.02.2025 по 07.05.2026

(подпись)

23.09.2025
(дата)

Условные обозначения:

Н - деревья не подлежат рубке; Р - деревья подлежат рубке.

Исполнитель работ по проведению лесопатологического обследования:

инженер-лесопатолог I
категории
(Руководитель юридического лица,
индивидуальный предприниматель,
гражданин, иное уполномоченное лицо)

СУХАНОВ СЕРГЕЙ
МИХАЙЛОВИЧ
(фамилия, имя, отчество
(последнее при наличии))

КИРОВСКОЕ ОБЛАСТНОЕ
ГОСУДАРСТВЕННОЕ
КАЗЕННОЕ УЧРЕЖДЕНИЕ
"КИРОВСКИЙ ЦЕНТР
ЛЕСНОГО ХОЗЯЙСТВА"
(организация)

+7 922 660-47-00
(телефон)

ДОКУМЕНТ ПОДПИСАН ЭЛЕКТРОННОЙ ПОДПИСЬЮ	
Сертификат:	299004752751123544092799199322412791899
Владелец:	Суханов Сергей Михайлович
Действителен:	с 11.02.2025 по 07.05.2026

23.09.2025
(дата)

Результаты проведения лесопатологического обследования лесных насаждений, поврежденных вредителями леса (хвое-листогрызущими) за сентябрь 2025 г.

Субъект Российской Федерации
Участковое лесничество

Кировская область
Рубежницкое сельское

Лесничество
Урочище (дача)

Парковое

1	2	3	4	5	6	7	Таксационная характеристика лесного насаждения									17	18	Распределение деревьев по степени объедания кроны, % от числа стволов				23	
							8	9	10	11	12	13	14	15	16			19	20	21	22		
Номер квартала	Номер выдела	Площадь выдела, га	Целевое назначение лесов	Категория защитных лесов	Номер лесопатологического выдела	Площадь лесопатологического выдела, га	состав	порода	возраст	средняя высота, м	средний диаметр, см	тип леса	полнота	бонитет	запас, куб.м./га	Вид вредителя	Доля поврежденных деревьев, % от количества	до 25	2.5 - 50	2.5 - 50	более 75	Фаза развития вредителя	

Исполнитель работ по проведению лесопатологического обследования:

инженер-лесопатолог I
категории

**СУХАНОВ СЕРГЕЙ
МИХАЙЛОВИЧ**

КИРОВСКОЕ ОБЛАСТНОЕ
ГОСУДАРСТВЕННОЕ
КАЗЕННОЕ УЧРЕЖДЕНИЕ
"КИРОВСКИЙ ЦЕНТР
ЛЕСНОГО ХОЗЯЙСТВА"

+7 922 660-47-00
(телефон)

**ДОКУМЕНТ ПОДПИСАН
ЭЛЕКТРОННОЙ ПОДПИСЬЮ**

Сертификат: 299004752751123544092799199322412791899
Владелец: Суханов Сергей Михайлович
Действителен: с 11.02.2025 по 07.05.2026

(подпись)

23.09.2025
(дата)

(Руководитель юридического лица,
индивидуальный предприниматель,
гражданин, иное уполномоченное лицо)

(фамилия, имя, отчество
(последнее при наличии))

(организация)

1	2	3	4	5	6	Доля усыхающих и погибших деревьев, %						Степень повреждения полога, %		16	17	Назначенные мероприятия			
						7	8	9	10	11	12	13	14			15	18	19	20
Номер квартала	Номер выдела	Номер лесопатологического выдела	Площадь лесопатологического выдела, га	Перечень таксационных выделов, входящих в лесопатологический выдел	Повреждаемая порода	усыхающие	свежий сухостой	старый сухостой	свежий ветровал	свежий бурелом	старый ветровал	старый бурелом	дефолиация	дехромиация	Тип распределения поврежденных (погибших) деревьев (равномерное, групповое, куртинное, сплошное усыхание (повреждение))	Причины ослабления, повреждения	ВИД	площадь, га	Сроки проведения

Исполнитель работ по проведению лесопатологического обследования:

инженер-лесопатолог I категории
(Руководитель юридического лица, индивидуальный предприниматель, гражданин, иное уполномоченное лицо)

СУХАНОВ СЕРГЕЙ МИХАЙЛОВИЧ
(фамилия, имя, отчество (последнее при наличии))

КИРОВСКОЕ ОБЛАСТНОЕ ГОСУДАРСТВЕННОЕ КАЗЕННОЕ УЧРЕЖДЕНИЕ "КИРОВСКИЙ ЦЕНТР ЛЕСНОГО ХОЗЯЙСТВА"
(организация)

+7 922 660-47-00
(телефон)

ДОКУМЕНТ ПОДПИСАН ЭЛЕКТРОННОЙ ПОДПИСЬЮ
Сертификат: 299004752751123544092799199322412791899
Владелец: Суханов Сергей Михайлович
Действителен: с 11.02.2025 по 07.05.2026

(подпись)

23.09.2025
(дата)

Результаты проведения лесопатологического обследования лесных насаждений с использованием данных дистанционного зондирования Земли (авиационных и космических снимков)

Субъект Российской Федерации
Участковое лесничество

Кировская область
Рубежницкое сельское

Лесничество
Урочище (дача)

Парковое

1	2	3	4	5	Краткая таксационная характеристика лесных насаждений по данным лесоустройства								Краткая характеристика материалов дистанционного зондирования Земли				19	20	21	
					6	7	8	9	10	11	12	13	14	15	16	17				18
Номер квартала	Номер выдела	Площадь лесотаксационного выдела, га	Номер лесопатологического выдела	Площадь лесопатологического выдела, га	породный состав	средний возраст	средняя высота, м	средний диаметр, см	тип леса/тип лесорастительных условий	относительная полнота	бонитет	общий запас древесины, куб. м/га	Тип и наименование летательного аппарата	Наименование съемочной аппаратуры	Режим съемки (панхроматический/мультиспектральный/гиперспектральный/красный/БИК/МК)	Пространственное разрешение (для каждого режима), м	Дата съемки (дд.мм.гггг)	Дата дешифрирования (дд.мм.гг)	Предполагаемая причина повреждения	Площадь повреждения, га

Исполнитель работ по проведению лесопатологического обследования:

инженер-лесопатолог I
категории

(Руководитель юридического лица,
индивидуальный предприниматель,
гражданин, иное уполномоченное лицо)

СУХАНОВ СЕРГЕЙ
МИХАЙЛОВИЧ

(фамилия, имя, отчество
(последнее при наличии))

КИРОВСКОЕ ОБЛАСТНОЕ
ГОСУДАРСТВЕННОЕ
КАЗЕННОЕ УЧРЕЖДЕНИЕ
"КИРОВСКИЙ ЦЕНТР
ЛЕСНОГО ХОЗЯЙСТВА"

(организация)

+7 922 660-47-00

(телефон)

**ДОКУМЕНТ ПОДПИСАН
ЭЛЕКТРОННОЙ ПОДПИСЬЮ**

Сертификат: 299004752751123544092799199322412791899

Владелец: Суханов Сергей Михайлович

Действителен: с 11.02.2025 по 07.05.2026

(подпись)

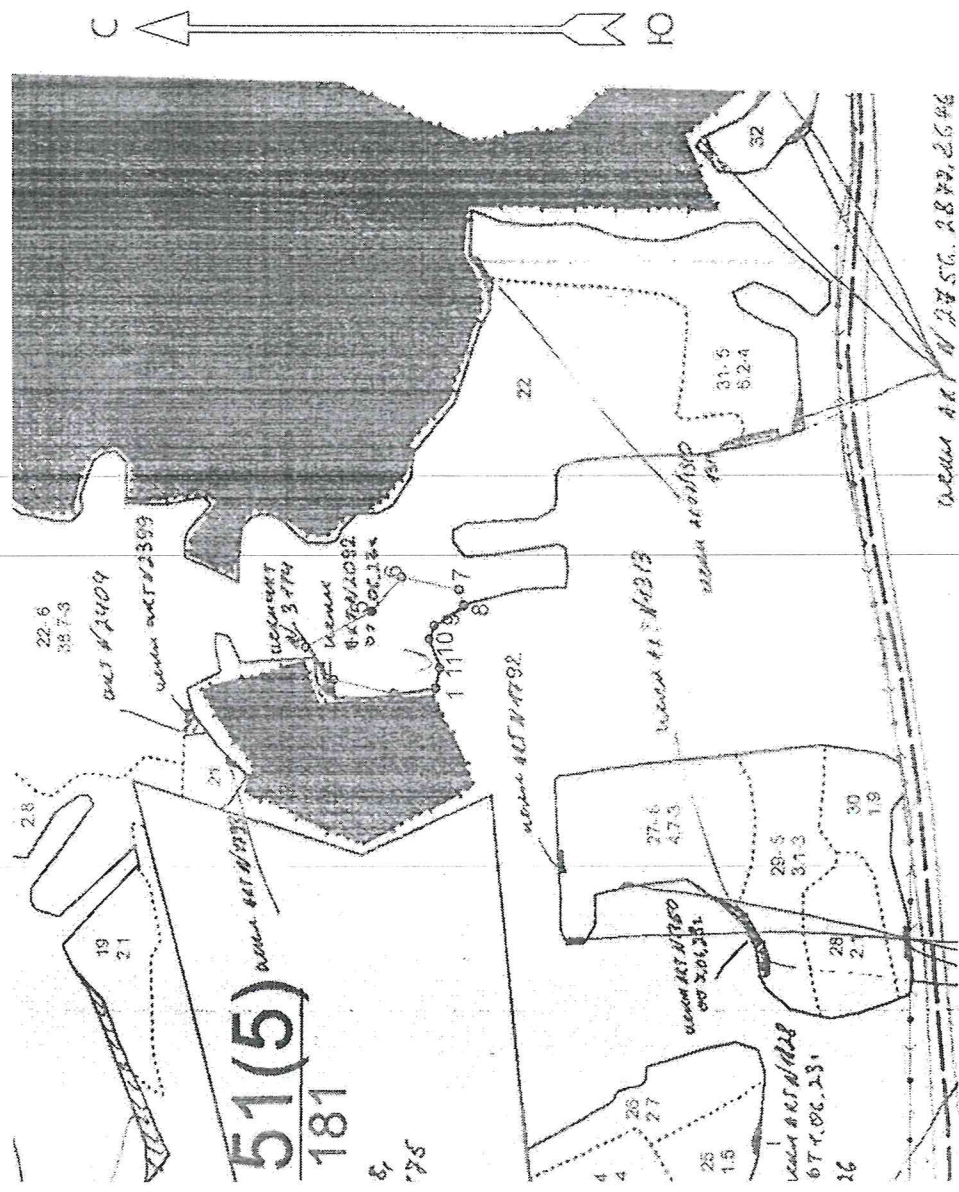
23.09.2025

(дата)

Абрис участка леса

в кв.51 вид. 22 на площ. 1,7 га Парковое лесничество Рубежницкое сел. участковое лесничество

Масштаб 1:10 000



Условные обозначения:

участок, намечаемый в сплошную санитарную рубку/ без назначения

Исполнитель работ по проведению лесопатологического исследования:

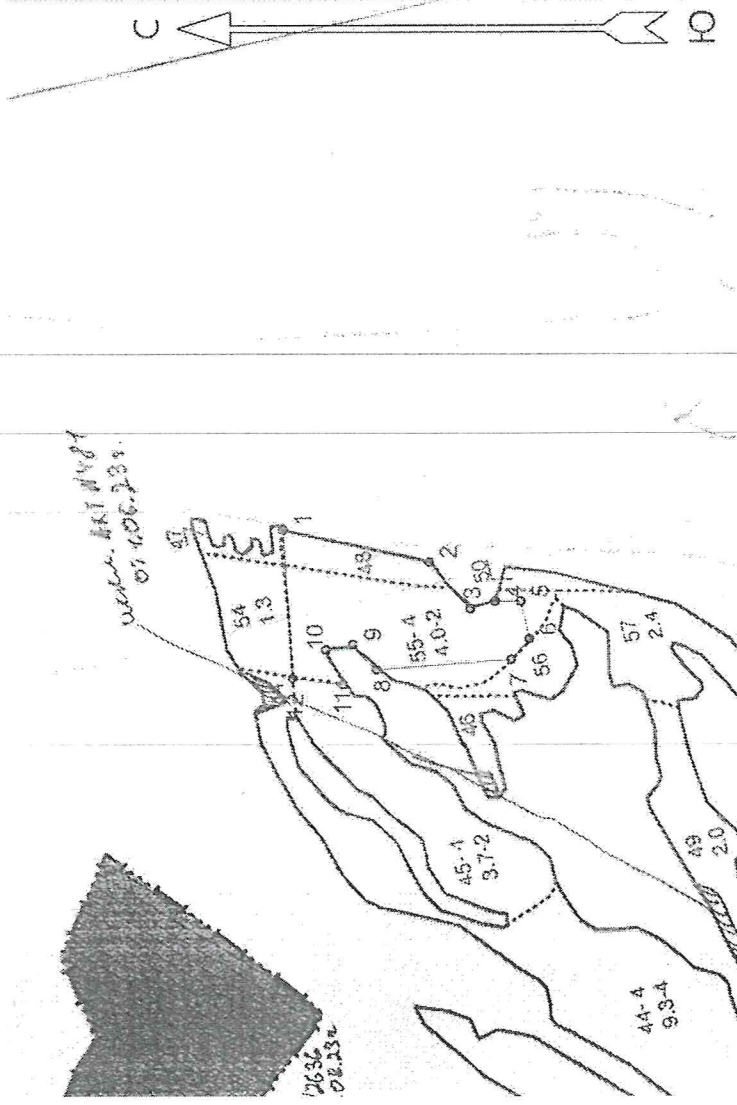
ФИО _ Суханов С.М.

Дата составления документа _23.09.2025 г. _

Абрис участка леса

в кв.72 выд. 48 на площ. 0,8 га выд. 55 на площ. 3,3 га Парковое лесничество Рубежницкое сел.
участковое лесничество

Масштаб 1:10 000



Условные обозначения:

участок, намечаемый в сплошную санитарную рубку/ без назначения

Исполнитель работ по проведению лесопатологического исследования:

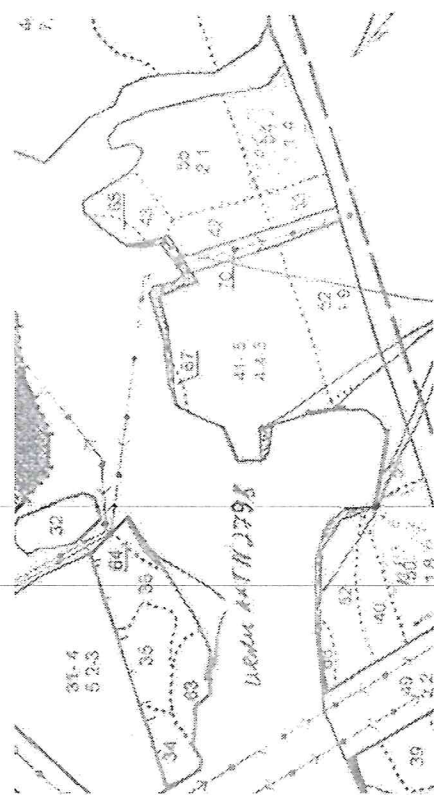
ФИО _ Суханов С.М. _

Дата составления документа 23.09.2025 г. _

Абрис участка леса

в кв.48 выд. 54 на площ. 1,4 га Парковое лесничество Рубежницкое сел. участковое лесничество

Масштаб 1:10 000



Условные обозначения:

участок, намечаемый в сплошную санитарную рубку/ без назначения


Исполнитель работ по проведению лесопатологического исследования:

ФИО _ Суханов С.М.

Дата составления документа 23.09.2025 г. _

Фотофиксация Рубежницкого сельского участкового лесничества кв. 72 выд. 48,55 кв. 48 выд. 54 кв. 51 выд. 22 кв. 52 выд. 52







Широта: 58.527617
Долгота: 49.833833
Высота: 17 М
Время: 22 сент. 2025 11:19
KB 72 B 55



Широта: 58.527605
Долгота: 49.833782
Высота: 13 М
Время: 22 сент. 2025 11:19
KB 72 B 55



Широта: 58.626608
Долгота: 49.856018
Точность: 1.6 м
Время: 22 сент. 2025 12:08
ку 48 в 54




Широта: 58.626608
Долгота: 49.856018
Точность: 1.6 м
Время: 22 сент. 2025 12:08
ку 48 в 54



Широта: 58.61073
Долгота: 49.872157
Высота: 1.9 м
Дата: 22 сент. 2025 10:17
KE 51 B 22

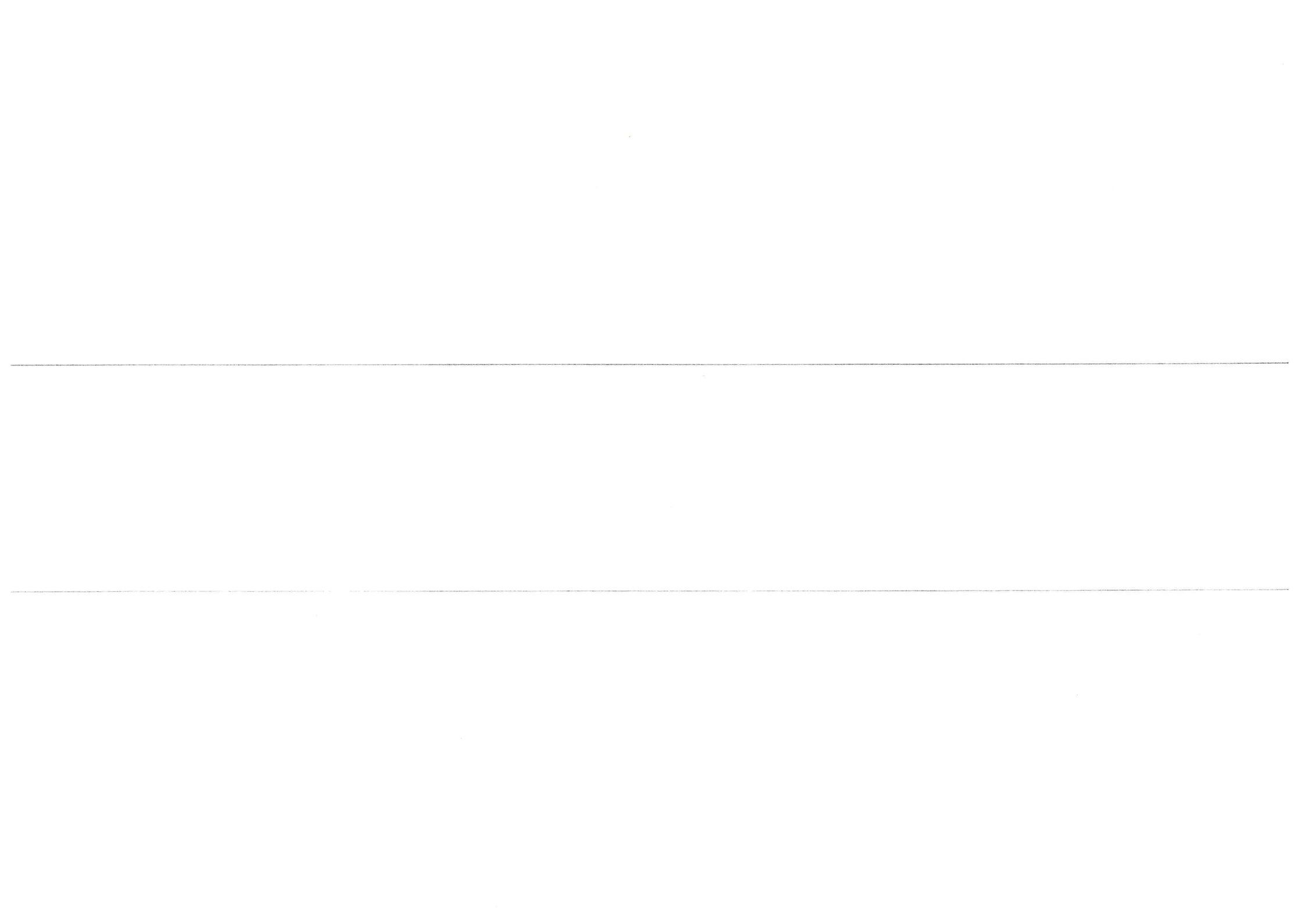


Широта: 58.610753
Долгота: 49.872143
Высота: 1.6 м
Дата: 22 сент. 2025 10:18
KE 51 B 22



Исполнитель работ по проведению лесопатологического обследования:

Инженер-лесопатолог КОГКУ "Кировлесцентр" Суханов С.М.



№ выдела	Площадь га	Состав. Подрост, подлесок, подрост, почва, рельеф, особенности выдела. Отметка о порослевом происх. Наименование категорий незалес. земель. Хар. лесных культур. Категория выдела	Ярус	Высота	Элемент леса	Возраст	Высота	Диаметр	Класс	Группа	Бонитет	Тип леса	Полнота	Запас сырья раст. леса, кбм			Класс	Запас на выделе, кбм				Хозяйственные мероприятия	
														на I га	общий на выдел	в т.ч. по состав. породам		сухостоя (старого)	регина	елинич. дер	Захламленность		
																					общая		ликвидная
1	2	3	4	5	6	7	8	9	10	11	12	13	14	15	16	17	18	19	20	21	22	23	24

50	1.8	4С2Е3Б1ОС	1	18	4С	65	18	22	4	4	2	МЧ	0.6	170	306	122	2						
					2Е		18	20				В3				61	2						
					3Б		19	22								92	3						
					1ОС		19	24								31	3						

подрост: 10Е; (15); 1 м; 1 тыс.шт/га подлесок: Р МЖ ШП Редкий
 озу: Участки лесов вокруг сельских населенных пунктов и садовых товариществ
 Выполненные хоз. мероприятия: Проходная рубка, 2016

Особенности: Состав неоднородный, Полнота неравномерная, расположение пород куртинно-групповое, ООПТ Зеленая зона г.Кирова, Кирово-Чепецка и Слободского

51	0.8	6С3Б1ОС+Е	1	12	6С	30	12	10	2	2	1	РГ	0.7	120	96	58							
					3Б							С2				29							
					1ОС											10							
					Е																		

подлесок: Р МЖ Средний
 озу: Участки лесов вокруг сельских населенных пунктов и садовых товариществ
 Особенности: Состав неоднородный, Полнота неравномерная, расположение пород куртинно-групповое, ООПТ Зеленая зона г.Кирова, Кирово-Чепецка и Слободского

52	1.9	5С3Е2С+Е	1	22	5С	100	23	30	5	4	3	МБ	0.7	240	456	228		19					19
					3Е		23	26				В2				137							
					2С	50	16	18								91							
					Е																		

подрост: 10Е; (30); 3 м; 1.5 тыс.шт/га подлесок: Р МЖ Средний
 озу: Участки лесов вокруг сельских населенных пунктов и садовых товариществ
 Особенности: Состав неоднородный, Полнота неравномерная, ООПТ Зеленая зона г.Кирова, Кирово-Чепецка и Слободского

53	0.5	6С2Е2Б	1	10	6С	25	10	8	2	2	1	РГ	0.7	100	50	30							
					2Е							С2				10							
					2Б											10							

озу: Участки лесов вокруг сельских населенных пунктов и садовых товариществ
 Особенности: ООПТ Зеленая зона г.Кирова, Кирово-Чепецка и Слободского

54	1.4	3С2Е1С1Е3Б	1	21	3С	70	19	24	4	4	2	МБ	0.7	230	322	97	1						
					2Е		19	22				В2				64	1						
					1С	80	23	30								32	1						
					1Е		23	26								32	1						
					3Б											97	3						

подрост: 10Е; (30); 3 м; 1 тыс.шт/га подлесок: Р МЖ ШП Редкий
 озу: Участки лесов вокруг сельских населенных пунктов и садовых товариществ
 Выполненные хоз. мероприятия: Проходная рубка, 2016
 Особенности: Состав неоднородный, Полнота неравномерная, Размещение подроста групп., ООПТ Зеленая зона г.Кирова, Кирово-Чепецка и Слободского

Константин Верещагин

№ участка	Площадь га	Состав, подрост, подлесок, покров, почва, рельеф, особенности выдела. Оценка о порослевом приросте. Наименование категорий земель. Хар. лесных культур. Устойчивость оценки	Ярус	Высота	Элемент леса	Возраст	Высота	Диаметр	Класс	Группа	Бонитет	Тип леса	Полнота	Запас скверост. лес. хбм			Класс	Запас на выдел, хбм				Хозяйственные мероприятия	
														на 1 га	общий на выдел	в т.ч. по составу пород		то-варности	сухостой (старого)	редин	единич. дер		Захлываемость общая ликвид
1	2	3	4	5	6	7	8	9	10	11	12	13	14	15	16	17	18	19	20	21	22	23	24

20	2.8	60ЛС2Б2Е	1	16	6 ОЛС	50	14	16	5	5	4	ТБ	0.6	90	252	151	3	28					
					2 Б			17				С4											
					2 Е	100	20	24															

озу: Участки лесов вокруг сельских населенных пунктов и садовых товариществ

Рекреационная х-ка, тип ландшафта - Открытый без дер., эстетическая оценка - 3, санитарно-гигиен. оценка - Средняя, Устойчивые, проходимость - Средняя, просматриваемость - Хорошая, стадия дигрессии - регулирование рекреации не требуется

Особенности: ООПТ Зеленая зона г.Кирова, Кирово-Чепецка и Слободского

21 0.7 Салы

0

озу: Участки лесов вокруг сельских населенных пунктов и садовых товариществ

Рекреационная х-ка, тип ландшафта - Открытый без дер., эстетическая оценка - 2, санитарно-гигиен. оценка - Средняя, проходимость - Средняя, просматриваемость - Хорошая, стадия дигрессии - регулирование рекреации не требуется

Особенности: ООПТ Зеленая зона г.Кирова, Кирово-Чепецка и Слободского

22	38.7	4ЕП1С1ОС1Е2С+Б	1	24	4 Е	105	23	28	6	6	3	К	0.7	280	10836	4334	1	387				774	
					1 П			23				С3											
					1 С			24															
					1 ОС	80		24															
					1 Е	140		24															
					2 С	140		24															
					Б																		

подрост: 7Е3П; (35); 2 м; 1 тыс шт/га подлесок: Р МД КРД Средний

озу: Участки лесов вокруг сельских населенных пунктов и садовых товариществ

Рекреационная х-ка, тип ландшафта - Открытый без дер., эстетическая оценка - 3, санитарно-гигиен. оценка - Средняя, Устойчивые, проходимость - Средняя, просматриваемость - Хорошая, стадия дигрессии - регулирование рекреации не требуется

Особенности: Состав неоднородный. Полнота неравномерная, расположение пород куртинно-групповое, ООПТ Зеленая зона г.Кирова, Кирово-Чепецка и Слободского

23	6.3	6Е2С1ПБ+ОС	1	22	6 Е	130	22	30	7	6	3	Ч	0.5	180	1134	680	1						
					2 С			23				В3											
					1 П			22															
					1 Б			22															
					ОС																		

подрост: 8Е2П; (30); 2 м; 1 тыс шт/га

озу: Участки лесов вокруг сельских населенных пунктов и садовых товариществ

Рекреационная х-ка, тип ландшафта - Открытый без дер., эстетическая оценка - 3, санитарно-гигиен. оценка - Средняя, Средней устойчивости, проходимость - Средняя, просматриваемость - Хорошая, стадия дигрессии - регулирование рекреации не требуется

Особенности: Состав неоднородный. Полнота неравномерная, ООПТ Зеленая зона г.Кирова, Кирово-Чепецка и Слободского

Селекционная оценка: Нормальные

Копия выдана: 

№ выдела	Площадь га	Состав. Подрост, подлесок, покров, почва, рельеф, особенности выдела. Отметка о порослевом приросте. Наименование категорий земель. Хар. лесных культур. Категория охр. зоны	Ярус	Высота яруса	Элемент леса	Возраст	Высота	Диаметр	Класс	Группа	Бонитет	Тип леса	Полнота	Запас смород. леса км			Класс	Запас на выделе, км				Хозяйственные мероприятия	
														на I га	общий на выдел	в т.ч. по состав. породам		сухостой (старого)	редкий	спящий	Захламленность		
																					общая		ликвидная
1	2	3	4	5	6	7	8	9	10	11	12	13	14	15	16	17	18	19	20	21	22	23	24

47 0.3 10ИВД 1 13 10 ИВД 45 13 14 5 5 4 ТБ 0.5 70 21 21 4 С4

подлесок: ИВК Густой
 озу: Берегозащитные, почвозащ. участки лесов, расп. вдоль водных объектов, склонов оврагов
 Особенности:, Прибрежная защитная полоса, ООПТ Зеленая зона г.Кирова, Кирово-Чепецка и Слободского

48 0.8 6С4Е 1 21 6 С 75 22 24 4 4 2 МБ 0.6 200 160 96 1
 4 Е 70 20 22 В2 64 1

подлесок: ШП Густой
 озу: Берегозащитные, почвозащ. участки лесов, расп. вдоль водных объектов, склонов оврагов
 Особенности:, Прибрежная защитная полоса, ООПТ Зеленая зона г.Кирова, Кирово-Чепецка и Слободского

50 0.3 10ИВД+С 1 11 10 ИВД 40 11 14 4 4 4 ТБ 0.6 70 21 21 4 С 60 С4

подлесок: ЧР ИВК Густой
 озу: Берегозащитные, почвозащ. участки лесов, расп. вдоль водных объектов, склонов оврагов
 Особенности:, Прибрежная защитная полоса, ООПТ Зеленая зона г.Кирова, Кирово-Чепецка и Слободского

54 1.3 10ИВД-ОС+ОЛС 1 13 10 ИВД 40 13 14 4 4 4 ТБ 0.5 70 91 91 3
 ОС 40 С4
 ОЛС 40

озу: Участки лесов вокруг сельских населенных пунктов и садовых товариществ
 Особенности:, ООПТ Зеленая зона г.Кирова, Кирово-Чепецка и Слободского

55 4 6С4Е 1 21 6 С 75 22 24 4 4 2 МБ 0.7 230 920 552 1
 4 Е 75 20 22 В2 368 1

подлесок: ШП ЧР Густой
 озу: Участки лесов вокруг сельских населенных пунктов и садовых товариществ
 Особенности:, Полнота неравномерная, Насаждения разновозрастные, ООПТ Зеленая зона г.Кирова, Кирово-Чепецка и Слободского

56 0.9 9С1Е 1 22 9 С 75 22 24 4 4 2 МБ 0.6 210 189 170 1
 1 Е 70 20 22 В2 19 1

подлесок: ШП Густой
 озу: Участки лесов вокруг сельских населенных пунктов и садовых товариществ
 Особенности:, ООПТ Зеленая зона г.Кирова, Кирово-Чепецка и Слободского

57 2.4 9С1Е 1 19 9 С 65 19 20 4 4 2 МБ 0.7 200 480 432 1
 1 Е 65 17 18 В2 48 1

подлесок: ШП Ж Густой
 озу: Участки лесов вокруг сельских населенных пунктов и садовых товариществ
 Особенности:, ООПТ Зеленая зона г.Кирова, Кирово-Чепецка и Слободского

Копия выдана 

№ выдела	Площадь га	Состав, подрост, подлесок, покров, почва, рельеф, особенности выдела. Отметка о порослевом происх. Наименование категории леса, земель Хар. лесных культур. Качественная оценка	ЯРУС	Высота круса	Элемент леса	Возраст	Высота	Диаметр	Класс	Группа	Бонитет	Тип леса	Полнота	Запас сырораст. леса, кбм			Класс	Запас на выдел, кбм				Хозяйственные мероприятия	
														на 1 га	общий на выдел	в т.ч. по состав. породам		сухостой (старого)	резинн	едишн. дср	Захламленность		
																					общая		ликвида
1	2	3	4	5	6	7	8	9	10	11	12	13	14	15	16	17	18	19	20	21	22	23	24

52	2.3	6ВШПС2Е+В+ОС	1	23	6Е	110	24	30	6	6	3	Ч	0.6	230	529	317	1	23				23	
					1П		24	28				В3				53	2						
					1С		24	32								53	1						
					2Е	60	18	20								106	1						
					Б																		
					ОС																		

подрост: 7Е3П; (40); 3 м; 2 тыс.шт/га подлесок: ШП Средний
 озу: Участки лесов вокруг сельских населенных пунктов и садовых товариществ
 Рекреационная х-ка, тип ландшафта - Открытый без дер., эстетическая оценка - 3, санитарно-гигиен. оценка - Средняя, Устойчивые, проходимость - Средняя, просматриваемость - Хорошая, стадия дигрессии - регулирование рекреации не требуется
 Особенности: ООПТ Зеленая зона г.Кирова, Кирово-Чепецка и Слободского
 Селекционная оценка: Нормальная

53	0.3	Линия электропередач																					

озу: Участки лесов вокруг сельских населенных пунктов и садовых товариществ
 Земли линейного прохождения; ширина - 20 м, протяженность - 0.2 км
 Особенности: ООПТ Зеленая зона г.Кирова, Кирово-Чепецка и Слободского
 Рекреационная х-ка, тип ландшафта - Открытый без дер., эстетическая оценка - 2, санитарно-гигиен. оценка - Средняя, проходимость - Средняя, просматриваемость - Хорошая, стадия дигрессии - регулирование рекреации не требуется

Итого:	155													28976	28976		984				1032		
														Е	15871								
														П	2927								
														ОС	1151								
														Б	2899								
														С	6075								
														Л	54								
Итого по кварталу:	157													29378	29378		995				1043		

Копия выдана: *[Подпись]*