

УТВЕРЖДАЮ:

Заместитель министра лесного хозяйства Кировской области

Должность

Соколов Станислав Владимирович

Фамилия, имя и отчество (при наличии)

18.11.2025



ДОКУМЕНТ ПОДПИСАН
ЭЛЕКТРОННОЙ ПОДПИСЬЮ

СВЕДЕНИЯ О СЕРТИФИКАТЕ ЭП

Сертификат с5665d260c598bcc5360565a539fdcd
Владелец Соколов Станислав Владимирович
Действителен с 12.05.2025 по 05.08.2026

Акт
лесопатологического обследования № 133

лесных насаждений

Парковое

(лесничество)

Кировская область

(субъект Российской Федерации)

Способ лесопатологического обследования: 1. Визуальный

2. Инструментальный

Место проведения:

Участковое лесничество	Урочище	Квартал	Выдел	Площадь выдела, га	Лесопатологический выдел	Площадь лесопатологического выдела, га
Бахтинское сельское		77	12	2.7	1	2.7
Бахтинское сельское		77	13	1	1	1
Бахтинское сельское		77	14	0.4	1	0.4
Бахтинское сельское		77	33	0.4	1	0.4
Бахтинское сельское		77	15	0.8	1	0.8
Бахтинское сельское		77	16	0.6	1	0.6
Бахтинское сельское		77	32	0.2	1	0.2
Бахтинское сельское		77	23	0.3	1	0.3
Бахтинское сельское		77	34	0.8	1	0.8

Лесопатологическое обследование проведено на общей площади 7.2 га.

Кадастровый номер участка:

(для участков, предоставленных в постоянное (бессрочное) пользование, аренду)

Документ о праве пользования:

Договор аренды лесного участка, 04.06.2025, ФДА 398666

(тип документа о праве пользования, дата, номер, вид разрешенного вида использования)

Дата проведения обследования: 11.11.2025

Исполнитель работ по проведению лесопатологического обследования:

инженер-лесопатолог I
категории
(Руководитель юридического лица,
индивидуальный предприниматель,
гражданин, иное уполномоченное лицо)

СУХАНОВ СЕРГЕЙ
МИХАЙЛОВИЧ
(фамилия, имя, отчество
(последнее при наличии))

КИРОВСКОЕ ОБЛАСТНОЕ
ГОСУДАРСТВЕННОЕ
КАЗЕННОЕ УЧРЕЖДЕНИЕ
"КИРОВСКИЙ ЦЕНТР
ЛЕСНОГО ХОЗЯЙСТВА"
(организация)

+7 922 660-47-00
(телефон)

**ДОКУМЕНТ ПОДПИСАН
ЭЛЕКТРОННОЙ ПОДПИСЬЮ**
Сертификат: 299004752751123544092799199322412791899
Владелец: Суханов Сергей Михайлович
Действителен: с 11.02.2025 по 07.05.2026
(подпись)

12.11.2025
(дата)

Дата проведения обследования: 11.11.2025

Исполнитель работ по проведению лесопатологического обследования:

инженер-лесопатолог I
категории
(Руководитель юридического лица,
индивидуальный предприниматель,
гражданин, иное уполномоченное лицо)

СУХАНОВ СЕРГЕЙ
МИХАЙЛОВИЧ
(фамилия, имя, отчество
(последнее при наличии))

КИРОВСКОЕ ОБЛАСТНОЕ
ГОСУДАРСТВЕННОЕ
КАЗЕННОЕ УЧРЕЖДЕНИЕ
"КИРОВСКИЙ ЦЕНТР
ЛЕСНОГО ХОЗЯЙСТВА"
(организация)

+7 922 660-47-00
(телефон)

ДОКУМЕНТ ПОДПИСАН ЭЛЕКТРОННОЙ ПОДПИСЬЮ	
Сертификат:	299004752751123544092799199322412791899
Владелец:	Суханов Сергей Михайлович
Действителен:	с 11.02.2025 по 07.05.2026

(подпись)

12.11.2025
(дата)

Дата проведения обследования: 11.11.2025

Исполнитель работ по проведению лесопатологического обследования:

инженер-лесопатолог I
категории
(Руководитель юридического лица,
индивидуальный предприниматель,
гражданин, иное уполномоченное лицо)

СУХАНОВ СЕРГЕЙ
МИХАЙЛОВИЧ
(фамилия, имя, отчество
(последнее при наличии))

КИРОВСКОЕ ОБЛАСТНОЕ
ГОСУДАРСТВЕННОЕ
КАЗЕННОЕ УЧРЕЖДЕНИЕ
"КИРОВСКИЙ ЦЕНТР
ЛЕСНОГО ХОЗЯЙСТВА"
(организация)

+7 922 660-47-00
(телефон)

ДОКУМЕНТ ПОДПИСАН ЭЛЕКТРОННОЙ ПОДПИСЬЮ	
Сертификат:	299004752751123544092799199322412791899
Владелец:	Суханов Сергей Михайлович
Действителен:	с 11.02.2025 по 07.05.2026

(подпись)

12.11.2025
(дата)

Дата проведения обследования: 11.11.2025

Исполнитель работ по проведению лесопатологического обследования:

инженер-лесопатолог I
категории
(Руководитель юридического лица,
индивидуальный предприниматель,
гражданин, иное уполномоченное лицо)

СУХАНОВ СЕРГЕЙ
МИХАЙЛОВИЧ
(фамилия, имя, отчество
(последнее при наличии))

КИРОВСКОЕ ОБЛАСТНОЕ
ГОСУДАРСТВЕННОЕ
КАЗЕННОЕ УЧРЕЖДЕНИЕ
"КИРОВСКИЙ ЦЕНТР
ЛЕСНОГО ХОЗЯЙСТВА"
(организация)

+7 922 660-47-00
(телефон)

ДОКУМЕНТ ПОДПИСАН ЭЛЕКТРОННОЙ ПОДПИСЬЮ	
Сертификат:	299004752751123544092799199322412791899
Владелец:	Суханов Сергей Михайлович
Действителен:	с 11.02.2025 по 07.05.2026
	(подпись)

12.11.2025
(дата)

Дата проведения обследования: 11.11.2025

Исполнитель работ по проведению лесопатологического обследования:

инженер-лесопатолог I
категории
(Руководитель юридического лица,
индивидуальный предприниматель,
гражданин, иное уполномоченное лицо)

СУХАНОВ СЕРГЕЙ
МИХАЙЛОВИЧ
(фамилия, имя, отчество
(последнее при наличии))

КИРОВСКОЕ ОБЛАСТНОЕ
ГОСУДАРСТВЕННОЕ
КАЗЕННОЕ УЧРЕЖДЕНИЕ
"КИРОВСКИЙ ЦЕНТР
ЛЕСНОГО ХОЗЯЙСТВА"
(организация)

+7 922 660-47-00
(телефон)

ДОКУМЕНТ ПОДПИСАН ЭЛЕКТРОННОЙ ПОДПИСЬЮ	
Сертификат:	299004752751123544092799199322412791899
Владелец:	Суханов Сергей Михайлович
Действителен:	с 11.02.2025 по 07.05.2026

(подпись)

12.11.2025
(дата)

Дата проведения обследования: 11.11.2025

Исполнитель работ по проведению лесопатологического обследования:

инженер-лесопатолог I
категории
(Руководитель юридического лица,
индивидуальный предприниматель,
гражданин, иное уполномоченное лицо)

СУХАНОВ СЕРГЕЙ
МИХАЙЛОВИЧ
(фамилия, имя, отчество
(последнее при наличии))

КИРОВСКОЕ ОБЛАСТНОЕ
ГОСУДАРСТВЕННОЕ
КАЗЕННОЕ УЧРЕЖДЕНИЕ
"КИРОВСКИЙ ЦЕНТР
ЛЕСНОГО ХОЗЯЙСТВА"
(организация)

+7 922 660-47-00
(телефон)

ДОКУМЕНТ ПОДПИСАН ЭЛЕКТРОННОЙ ПОДПИСЬЮ	
Сертификат:	299004752751123544092799199322412791899
Владелец:	Суханов Сергей Михайлович
Действителен:	с 11.02.2025 по 07.05.2026

(подпись)

12.11.2025
(дата)

Дата проведения обследования: 11.11.2025

Исполнитель работ по проведению лесопатологического обследования:

инженер-лесопатолог I
категории
(Руководитель юридического лица,
индивидуальный предприниматель,
гражданин, иное уполномоченное лицо)

СУХАНОВ СЕРГЕЙ
МИХАЙЛОВИЧ
(фамилия, имя, отчество
(последнее при наличии))

КИРОВСКОЕ ОБЛАСТНОЕ
ГОСУДАРСТВЕННОЕ
КАЗЕННОЕ УЧРЕЖДЕНИЕ
"КИРОВСКИЙ ЦЕНТР
ЛЕСНОГО ХОЗЯЙСТВА"
(организация)

+7 922 660-47-00
(телефон)

ДОКУМЕНТ ПОДПИСАН ЭЛЕКТРОННОЙ ПОДПИСЬЮ	
Сертификат:	299004752751123544092799199322412791899
Владелец:	Суханов Сергей Михайлович
Действителен:	с 11.02.2025 по 07.05.2026

(подпись)

12.11.2025
(дата)

Дата проведения обследования: 11.11.2025

Исполнитель работ по проведению лесопатологического обследования:

инженер-лесопатолог I
категории
(Руководитель юридического лица,
индивидуальный предприниматель,
гражданин, иное уполномоченное лицо)

СУХАНОВ СЕРГЕЙ
МИХАЙЛОВИЧ
(фамилия, имя, отчество
(последнее при наличии))

КИРОВСКОЕ ОБЛАСТНОЕ
ГОСУДАРСТВЕННОЕ
КАЗЕННОЕ УЧРЕЖДЕНИЕ
"КИРОВСКИЙ ЦЕНТР
ЛЕСНОГО ХОЗЯЙСТВА"
(организация)

+7 922 660-47-00
(телефон)

ДОКУМЕНТ ПОДПИСАН ЭЛЕКТРОННОЙ ПОДПИСЬЮ	
Сертификат:	299004752751123544092799199322412791899
Владелец:	Суханов Сергей Михайлович
Действителен:	с 11.02.2025 по 07.05.2026

12.11.2025
(дата)

Дата проведения обследования: 11.11.2025

Исполнитель работ по проведению лесопатологического обследования:

инженер-лесопатолог I
категории
(Руководитель юридического лица,
индивидуальный предприниматель,
гражданин, иное уполномоченное лицо)

СУХАНОВ СЕРГЕЙ
МИХАЙЛОВИЧ
(фамилия, имя, отчество
(последнее при наличии))

КИРОВСКОЕ ОБЛАСТНОЕ
ГОСУДАРСТВЕННОЕ
КАЗЕННОЕ УЧРЕЖДЕНИЕ
"КИРОВСКИЙ ЦЕНТР
ЛЕСНОГО ХОЗЯЙСТВА"
(организация)

+7 922 660-47-00
(телефон)

ДОКУМЕНТ ПОДПИСАН ЭЛЕКТРОННОЙ ПОДПИСЬЮ	
Сертификат:	299004752751123544092799199322412791899
Владелец:	Суханов Сергей Михайлович
Действителен:	с 11.02.2025 по 07.05.2026

12.11.2025
(дата)

Ведомость участков леса с выявленными несоответствиями таксационным описаниям

Субъект Российской Федерации Кировская область Лесничество Парковое
Участковое лесничество Бахтинское сельское Урочище (дача) _____

Год проведения лесоустройства	Номер квартала	Номер выдела	Площадь выдела, га	Целевое назначение лесов	Категория защитных лесов	ОЗУ	Источник данных	Номер лесопатологического выдела	Площадь лесопатологического выдела, га	Таксационная характеристика									Заложено пробных площадей	
										состав	порода	возраст, лет	средняя высота, м	средний диаметр, см	тип леса	полнота	бонитет	запас, куб. м /га	количество, шт.	Общая площадь, га
1	2	3	4	5	6	7	8	9	10	11	12	13	14	15	16	17	18	19	20	21

Условные обозначения:

ТО - таксационные описания; Ф - фактическая характеристика лесного насаждения

Исполнитель работ по проведению лесопатологического обследования:

инженер-лесопатолог I
категории

(Руководитель юридического лица,
индивидуальный предприниматель,
гражданин, иное уполномоченное лицо)

СУХАНОВ СЕРГЕЙ
МИХАЙЛОВИЧ

(фамилия, имя, отчество
(последнее при наличии))

КИРОВСКОЕ ОБЛАСТНОЕ
ГОСУДАРСТВЕННОЕ
КАЗЕННОЕ УЧРЕЖДЕНИЕ
"КИРОВСКИЙ ЦЕНТР
ЛЕСНОГО ХОЗЯЙСТВА"

(организация)

+7 922 660-47-00

(телефон)

**ДОКУМЕНТ ПОДПИСАН
ЭЛЕКТРОННОЙ ПОДПИСЬЮ**

Сертификат: 299004752751123544092799199322412791899

Владелец: Суханов Сергей Михайлович

Действителен: с 11.02.2025 по 07.05.2026

(подпись)

12.11.2025

(дата)

Результаты проведения лесопатологического обследования лесных насаждений, поврежденных вредителями леса (хвое-листогрызущими) за ноябрь 2025 г.

Субъект Российской Федерации
Участковое лесничество

Кировская область
Бахтинское сельское

Лесничество
Урочище (дача)

Парковое

1	2	3	4	5	6	7	Таксационная характеристика лесного насаждения									17	18	Распределение деревьев по степени объедания кроны, % от числа стволов				23	
							8	9	10	11	12	13	14	15	16			19	20	21	22		
Номер квартала	Номер выдела	Площадь выдела, га	Целевое назначение лесов	Категория защитных лесов	Номер лесопатологического выдела	Площадь лесопатологического выдела, га	состав	порода	возраст	средняя высота, м	средний диаметр, см	тип леса	полнота	бонитет	запас, куб.м./га	Вид вредителя	Доля поврежденных деревьев, % от количества	до 25	25 - 50	25 - 50	более 75	Фаза развития вредителя	

Исполнитель работ по проведению лесопатологического обследования:

инженер-лесопатолог I
категории
(Руководитель юридического лица,
индивидуальный предприниматель,
гражданин, иное уполномоченное лицо)

**СУХАНОВ СЕРГЕЙ
МИХАЙЛОВИЧ**
(фамилия, имя, отчество
(последнее при наличии))

КИРОВСКОЕ ОБЛАСТНОЕ
ГОСУДАРСТВЕННОЕ
КАЗЕННОЕ УЧРЕЖДЕНИЕ
"КИРОВСКИЙ ЦЕНТР
ЛЕСНОГО ХОЗЯЙСТВА"
(организация)

+7 922 660-47-00
(телефон)

**ДОКУМЕНТ ПОДПИСАН
ЭЛЕКТРОННОЙ ПОДПИСЬЮ**

Сертификат: 299004752751123544092799199322412791899
Владелец: Суханов Сергей Михайлович
Действителен: с 11.02.2025 по 07.05.2026

(подпись)

12.11.2025
(дата)

1	2	3	4	5	6	Доля усыхающих и погибших деревьев, %						Степень повреждения полога, %		16	17	Назначенные мероприятия				
						7	8	9	10	11	12	13	14			15	18	19	20	
Номер квартала	Номер выдела	Номер лесопатологического выдела	Площадь лесопатологического выдела, га	Перечень таксационных выделов, входящих в лесопатологический выдел	Повреждаемая порода	усыхающие	свежий сухой	старый сухой	свежий ветровал	свежий бурелом	старый ветровал	старый бурелом	дефолиация	дехромация	Тип распределения поврежденных (погибших) деревьев (равномерное, групповое, куртинное, сплошное усыхание (повреждение))	Причины ослабления, повреждения	ВИД	площадь, га	Сроки проведения	

Исполнитель работ по проведению лесопатологического обследования:

инженер-лесопатолог I
категории
(Руководитель юридического лица,
индивидуальный предприниматель,
гражданин, иное уполномоченное лицо)

СУХАНОВ СЕРГЕЙ
МИХАЙЛОВИЧ
(фамилия, имя, отчество
(последнее при наличии))

КИРОВСКОЕ ОБЛАСТНОЕ
ГОСУДАРСТВЕННОЕ
КАЗЕННОЕ УЧРЕЖДЕНИЕ
"КИРОВСКИЙ ЦЕНТР
ЛЕСНОГО ХОЗЯЙСТВА"
(организация)

+7 922 660-47-00
(телефон)

**ДОКУМЕНТ ПОДПИСАН
ЭЛЕКТРОННОЙ ПОДПИСЬЮ**
Сертификат: 299004752751123544092799199322412791899
Владелец: Суханов Сергей Михайлович
Действителен: с 11.02.2025 по 07.05.2026

(подпись)

12.11.2025
(дата)

Результаты проведения лесопатологического обследования лесных насаждений с использованием данных дистанционного зондирования Земли (авиационных и космических снимков)

Субъект Российской Федерации
Участковое лесничество

Кировская область
Бахтинское сельское

Лесничество
Урочище (дача)

Парковое

1	2	3	4	5	Краткая таксационная характеристика лесных насаждений по данным лесоустройства								Краткая характеристика материалов дистанционного зондирования Земли					19	20	21
					6	7	8	9	10	11	12	13	14	15	16	17	18			
Номер квартала	Номер выдела	Площадь лесотаксационного выдела, га	Номер лесопатологического выдела	Площадь лесопатологического выдела, га	породный состав	средний возраст	средняя высота, м	средний диаметр, см	тип леса/тип лесорастительных условий	относительная полнота	бонитет	общий запас древесины, куб. м/га	Тип и наименование летательного аппарата	Наименование съемочной аппаратуры	Режим съемки (панхроматический/мультиспектральный/гиперспектральный/красный/БИК/ИК)	Пространственное разрешение (для каждого режима), м	Дата съемки (дд.мм.гггг)	Дата дешифрирования (дд.мм.гг)	Предполагаемая причина повреждения	Площадь повреждения, га

Исполнитель работ по проведению лесопатологического обследования:

инженер-лесопатолог I
категории
(Руководитель юридического лица,
индивидуальный предприниматель,
гражданин, иное уполномоченное лицо)

СУХАНОВ СЕРГЕЙ
МИХАЙЛОВИЧ
(фамилия, имя, отчество
(последнее при наличии))

КИРОВСКОЕ ОБЛАСТНОЕ
ГОСУДАРСТВЕННОЕ
КАЗЕННОЕ УЧРЕЖДЕНИЕ
"КИРОВСКИЙ ЦЕНТР
ЛЕСНОГО ХОЗЯЙСТВА"
(организация)

+7 922 660-47-00
(телефон)

**ДОКУМЕНТ ПОДПИСАН
ЭЛЕКТРОННОЙ ПОДПИСЬЮ**
Сертификат: 299004752751123544092799199322412791899
Владелец: Суханов Сергей Михайлович
Действителен: с 11.02.2025 по 07.05.2026

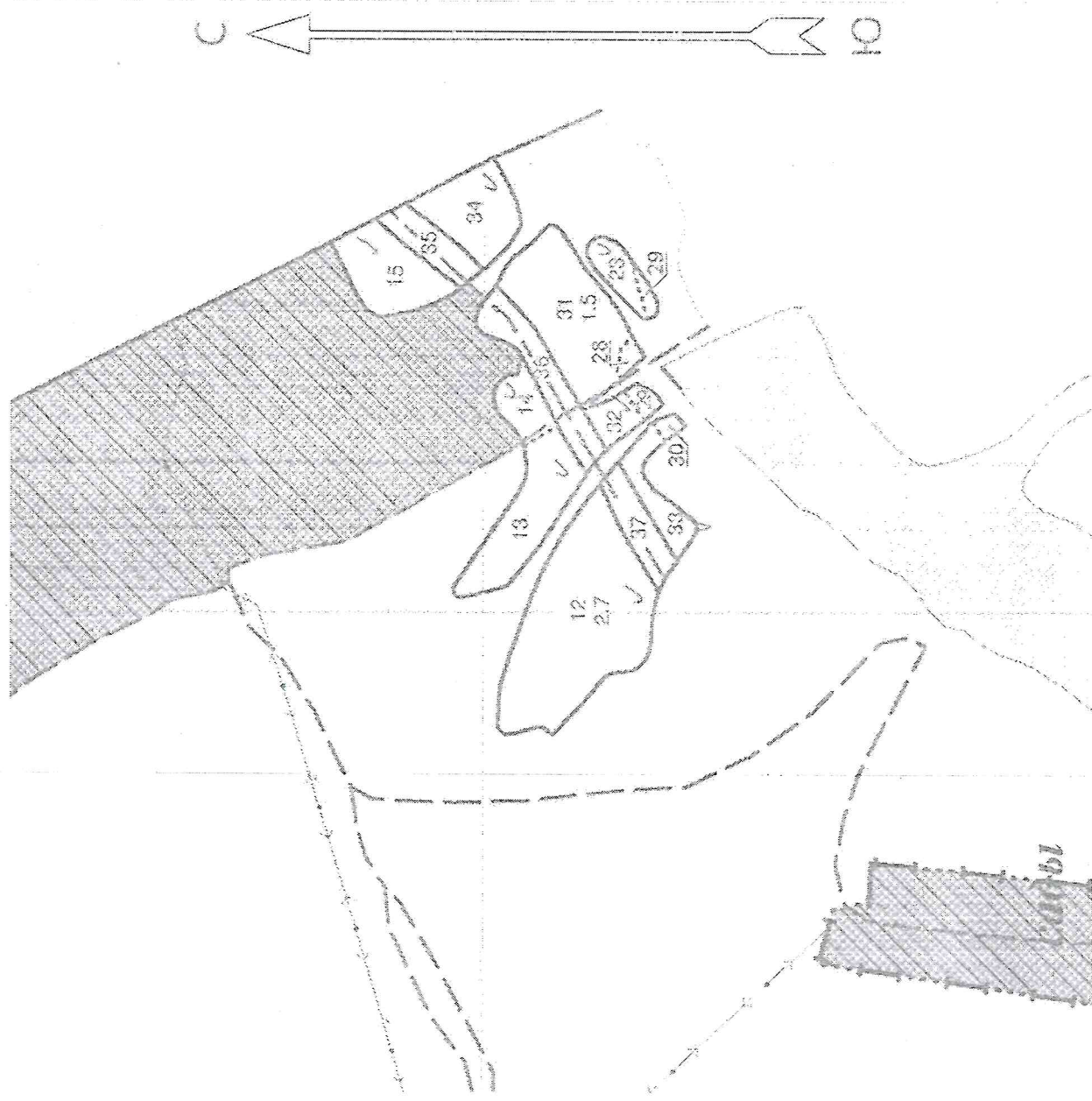
(подпись)

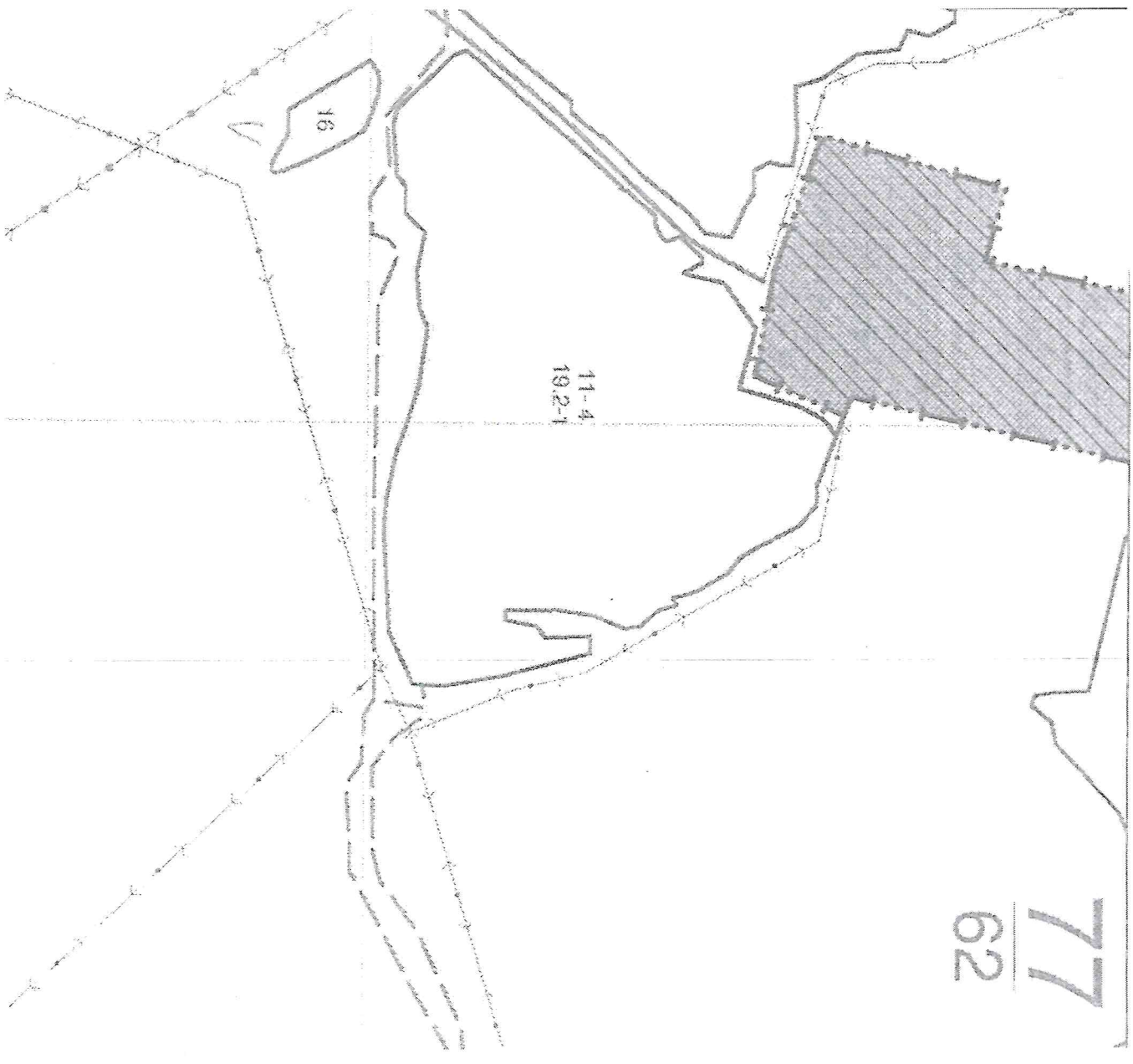
12.11.2025
(дата)

Абрис участка леса

в кв. 77 выд. 12 лв 1 на площ. 2,7 га выд. 13 лв 1 на площ. 1,0 га выд. 14 лв 1 на площ. 0,4 га выд. 15 лв 1 на площ. 0,8 га выд. 16 лв 1 на площ. 0,6 га выд. 23 лв 1 на площ. 0,3 га выд. 32 лв 1 на площ. 0,2 га выд. 33 лв 1 на площ. 0,4 га выд. 34 лв 1 на площ. 0,8 га Парковое лесничество Бахтинское сельское участковое лесничество

Масштаб 1:10 000







Условные обозначения:


Участок, намечаемый без назначения / выборочную санитарную рубку

Исполнитель работ по проведению лесопатологического обследования:


Ф.И.О. _ Суханов С.М. _

Фотофиксация Бахтинского сельского участкового лесничества кв. 76 выд.
12,13,14,15,16,23,32,33,34








Широта: 58.53722
Долгота: 49.045078
Высота: 2.4 м
Дата: 11 нояб. 2020 09:30
№ 77 в 13



Широта: 58.537418
Долгота: 49.045273
Высота: 1.9 м
Дата: 11 нояб. 2020 09:30
№ 77 в 13











Широта: 58.5375
Долгота: 49.620692
Высота: 210 м
Время: 11 нояб. 2025 10:45
№ 77 Б 16



Широта: 58.536775
Долгота: 49.630228
Высота: 210 м
Время: 11 нояб. 2025 10:2
№ 77 Б 23









Исполнитель работ по проведению лесопатологического обследования:

ФИО — Суханов С.М. —

№ выдела	Площадь га	Состав. Подрост, подросток, покров, почва, рельеф, особенности выдела. Отметка о порослевом происх. Наименование категорий незалес. земель. Хар. лесных культур. Категория оценки	ЯРУС	Высота яруса	Элемент леса	Возраст	Высота	Диаметр	Класс	Группа	Бонитет	Тип леса ТЛУ	Полнота Сумма площадей сечений	Запас сырост. леса, кбм			Класс	Запас на выделе, кбм				Хозяйственные мероприятия	
														на I га	общий на выдел	в т.ч. по состав. породам		сухостоя (старого)	редин	единоч. дер.	Захламленность		
																					общая		ликвида
1	2	3	4	5	6	7	8	9	10	11	12	13	14	15	16	17	18	19	20	21	22	23	24

10 9.6 6П4Е+С+ОС 1 22 6 П 70 22 24 4 4 1 К 0.7 260 2496 1498
 4 Е 23 26 СЗ 998
 С
 ОС 55

подлесок: МЛ Р Средний

озу: Участки лесов вокруг сельских населенных пунктов и садовых товариществ

Рекреационная х-ка, тип ландшафта - Открытый без дер., эстетическая оценка - 3, санитарно-гигиен. оценка - Средняя, Устойчивые, проходимость - Средняя, просматриваемость - Хорошая, стадия дигрессии - регулирование рекреации не требуется

Особенности: Состав неоднородный, Полнота неравномерная, Тип леса варьирует, Полнота в куртинах, до 0,8, ООПТ Зеленая зона г.Кирова, Кирово-Чепецка и Слободского

11 19.2 6Б4П+С+Е+ОС 1 24 6 Е 80 24 26 4 4 1 К 0.7 290 5568 3341
 4 П 23 24 СЗ 2227
 С
 Е 100
 ОС 70

подрост: 7ЕЗП; (20); 1 м; 1 тыс.шт/га подлесок: ИВД Р КРЛ Средний

озу: Участки лесов вокруг сельских населенных пунктов и садовых товариществ

Рекреационная х-ка, тип ландшафта - Открытый без дер., эстетическая оценка - 3, санитарно-гигиен. оценка - Средняя, Устойчивые, проходимость - Средняя, просматриваемость - Хорошая, стадия дигрессии - регулирование рекреации не требуется

Особенности: Состав неоднородный, Полнота неравномерная, Тип леса варьирует, Размещение подроста групп, Имеется муравейник, ООПТ Зеленая зона г.Кирова, Кирово-Чепецка и Слободского

12 2.7 7Е1С1П1ОС 1 21 7 Е 65 20 22 4 4 2 К 0.7 230 621 435
 1 С 24 28 СЗ 62
 1 П 20 20 62
 1 ОС 23 24 62

подлесок: Р КРЛ Ж Редкий

озу: Участки лесов вокруг сельских населенных пунктов и садовых товариществ

Рекреационная х-ка, тип ландшафта - Открытый без дер., эстетическая оценка - 3, санитарно-гигиен. оценка - Средняя, Устойчивые, проходимость - Средняя, просматриваемость - Хорошая, стадия дигрессии - регулирование рекреации не требуется

Особенности: Состав неоднородный, Полнота неравномерная, Полнота в куртинах, до 0,8, Выдел проезжий, ООПТ Зеленая зона г.Кирова, Кирово-Чепецка и Слободского

13 1 6Е2С2ОС+П+Б 1 20 6 Е 60 19 24 3 3 2 К 0.7 230 230 138
 2 С 21 24 СЗ 46
 2 ОС 23 24 46
 П
 Б

подрост: 5Е5П; (10); 0.5 м; 0.5 тыс.шт/га подлесок: Р КРЛ ШП Редкий

озу: Участки лесов вокруг сельских населенных пунктов и садовых товариществ

Рекреационная х-ка, тип ландшафта - Открытый без дер., эстетическая оценка - 3, санитарно-гигиен. оценка - Средняя, Устойчивые, проходимость - Средняя, просматриваемость - Хорошая, стадия дигрессии - регулирование рекреации не требуется

Особенности: Состав неоднородный, Полнота неравномерная, Полнота в куртинах, Выше средней, Размещение подроста групп, Выдел проезжий, ООПТ Зеленая зона г.Кирова, Кирово-Чепецка и Слободского

Копия Версия: [подпись]

№ выдела	Площадь га	Состав. Подрост, подросток, покров, почва, рельеф, особенности выдела. Отметка о порослевом происх. Наименование категорий незалес. земель. Хар. лесных культур. Качественная оценка	ЯРУС	Высота яруса	Элемент леса	Возраст	Высота	Диаметр	Класс	Группа	Бонитет	Тип леса	Полнота	Запас сырораст. леса, кбм			Класс	Запас на выделе, кбм					Хозяйственные мероприятия
														на 1 га	общий на выдел	в т.ч. по состав. породам		сухостоя (старого)	редин	единич. дер	Захламленность		
																					общая	ликвида	
1	2	3	4	5	6	7	8	9	10	11	12	13	14	15	16	17	18	19	20	21	22	23	24

14	0.4	4ЕЗС1П2ОС	1	22	4 Е	70	20	22	4	4	2	К	0.7	250	100	40							
					3 С			24	28			С3				30							
					1 П			20	20							10							
					2 ОС			23	24							20							

подросток: МЛР Средний
 озу: Участки лесов вокруг сельских населенных пунктов и садовых товариществ
 Рекреационная х-ка: тип ландшафта - Открытый без дер., эстетическая оценка - 3, санитарно-гигиен. оценка - Средняя, Устойчивые, проходимость - Средняя, просматриваемость - Хорошая, стадия дигрессии - регулирование рекреации не требуется
 Особенности: Состав неоднородный, Полнота неравномерная, Полнота в куртинах, до 0,8, ООПТ Зеленая зона г.Кирова, Кирово-Чепецка и Слободского

15	0.8	6Е2П1С1ОС+Б	1	19	6 Е	60	18	18	3	3	2	К	0.7	200	160	96							
					2 П			17	18			С3				32							
					1 С			22	24							16							
					1 ОС			22	22							16							
					Б																		

подрост: 5Е5П; (20); 1.5 м; 1 тыс.шт/га подросток: МЛР КРЛ Средний
 озу: Участки лесов вокруг сельских населенных пунктов и садовых товариществ
 Рекреационная х-ка: тип ландшафта - Открытый без дер., эстетическая оценка - 3, санитарно-гигиен. оценка - Средняя, Устойчивые, проходимость - Средняя, просматриваемость - Хорошая, стадия дигрессии - регулирование рекреации не требуется
 Особенности: Состав неоднородный, Полнота неравномерная, Полнота в куртинах, до 0,8, ООПТ Зеленая зона г.Кирова, Кирово-Чепецка и Слободского

16	0.6	8Е2П+Е	1	20	8 Е	65	20	20	4	4	2	К	0.6	190	114	91							
					2 П			19	18			С3				23							
					Е																		

подрост: 8Е2П; (15); 1 м; 0.5 тыс.шт/га подросток: Р МЛ Редкий
 озу: Участки лесов вокруг сельских населенных пунктов и садовых товариществ
 Рекреационная х-ка: тип ландшафта - Открытый без дер., эстетическая оценка - 3, санитарно-гигиен. оценка - Средняя, Устойчивые, проходимость - Средняя, просматриваемость - Хорошая, стадия дигрессии - регулирование рекреации не требуется
 Особенности: Состав неоднородный, Полнота неравномерная, Полнота в куртинах, Выше средней, Размещение подростка групп., ООПТ Зеленая зона г.Кирова, Кирово-Чепецка и Слободского

17	0.6	7ЕЗП+С+Б+ОС	1	21	7 Е	70	21	24	4	4	2	К	0.7	230	138	97							
					3 П			20	22			С3				41							
					С			90															
					Б																		
					ОС																		

подросток: МЛР КРЛ Средний
 озу: Участки лесов вокруг сельских населенных пунктов и садовых товариществ
 Рекреационная х-ка: тип ландшафта - Открытый без дер., эстетическая оценка - 3, санитарно-гигиен. оценка - Средняя, Устойчивые, проходимость - Средняя, просматриваемость - Хорошая, стадия дигрессии - регулирование рекреации не требуется
 Особенности: Состав неоднородный, Полнота неравномерная, Размещение подростка групп., ООПТ Зеленая зона г.Кирова, Кирово-Чепецка и Слободского

Кония Вереса

№ выдела	Площадь га	Состав. Подрост, подрост, покров, почва, рельеф, особенности выдела. Отметка о порослевом происх. Наименование категорий незалес. земель. Хар. лесных культур. Качественная оценка	Ярус	Высота	Элемент леса	Возраст	Высота	Диаметр	Класс	Группа	Бонитет	Тип леса	Полнота	Запас сырья раст. леса, кбм			Класс	Запас на выделе, кбм				Хозяйственные мероприятия	
														на 1 га	общий на выдел	в т.ч. по состав. породам		сухостоя (старого)	редни	единич. дер	Захламленность		
																					общая		ликвида
1	2	3	4	5	6	7	8	9	10	11	12	13	14	15	16	17	18	19	20	21	22	23	24

22 0.2 40С3ОЛС2Б1Е+ИВД 1 5 4 ОС 15 5 4 2 2 2 К 0.5 20 4 2
 3 ОЛС СЗ 1
 2 Б 1
 1 Е ИВД

подлесок: ИВД КРЛ Р Средний

озу: Участки лесов вокруг сельских населенных пунктов и садовых товариществ

Рекреационная х-ка; тип ландшафта - Открытый без дер., эстетическая оценка - 3, санитарно-гигиен. оценка - Средняя, Средней устойчивости, проходимость - Средняя, просматриваемость - Хорошая, стадия дигрессии - регулирование рекреации не требуется

Особенности: Состав неоднородный, Полнота неравномерная, Тип леса варьирует, ООПТ Зеленая зона г.Кирова, Кирово-Чепецка и Слободского

23 0.3 4Е2С1П3ОС 1 22 4 Е 70 20 22 4 4 2 К 0.7 250 75 30
 2 С СЗ 15
 1 П 20 20 8
 3 ОС 23 24 22

подлесок: МЛ Р Средний

озу: Участки лесов вокруг сельских населенных пунктов и садовых товариществ

Рекреационная х-ка; тип ландшафта - Открытый без дер., эстетическая оценка - 3, санитарно-гигиен. оценка - Средняя, Устойчивые, проходимость - Средняя, просматриваемость - Хорошая, стадия дигрессии - регулирование рекреации не требуется

Особенности: Состав неоднородный, Полнота неравномерная, Полнота в куртинах, до 0,8, ООПТ Зеленая зона г.Кирова, Кирово-Чепецка и Слободского

24 2.4 7Е2Е1П+С 1 22 7 Е 70 22 22 4 4 1 К 0.7 260 624 437
 2 Б 90 24 26 СЗ 125
 1 П 21 20 62
 С

подрост: 6Е4П; (20); 1 м; 0.5 тыс.шт/га подлесок: Р КРЛ Редкий

озу: Берегозащитные, почвозаш. участки лесов, расп. вдоль водных объектов, склонов оврагов

Рекреационная х-ка; тип ландшафта - Открытый без дер., эстетическая оценка - 3, санитарно-гигиен. оценка - Средняя, Устойчивые, проходимость - Средняя, просматриваемость - Хорошая, стадия дигрессии - регулирование рекреации не требуется

Особенности: Состав неоднородный, Полнота неравномерная, Размещение подроста групп., ООПТ Зеленая зона г.Кирова, Кирово-Чепецка и Слободского

25 0.7 7Е2П1С+ОС 1 21 7 Е 70 21 24 4 4 2 К 0.7 240 168 118
 2 П СЗ 34
 1 С 22 26 17
 ОС

подрост: 7Е3П; (25); 1.5 м; 1 тыс.шт/га подлесок: Р КРЛ Редкий

озу: Берегозащитные, почвозаш. участки лесов, расп. вдоль водных объектов, склонов оврагов

Рекреационная х-ка; тип ландшафта - Открытый без дер., эстетическая оценка - 3, санитарно-гигиен. оценка - Средняя, Устойчивые, проходимость - Средняя, просматриваемость - Хорошая, стадия дигрессии - регулирование рекреации не требуется

Особенности: Состав неоднородный, Полнота неравномерная, Размещение подроста групп., ООПТ Зеленая зона г.Кирова, Кирово-Чепецка и Слободского

Кония Вереса

№ выдела	Площадь га	Состав. Подрост, подрост, покров, почва, рельеф, особенности выдела. Отметка о порослевом происх. Наименование категорий незалес. земель. Хар. лесных культур. <i>Классификационная оценка</i>	ЯРУС	Высота яруса	Элемент леса	Возраст	Высота	Диаметр	Класс	Группа	Бонитет	Тип леса ТЛУ	Полнота Сумма площадей сечений	Запас сырья раст. леса, кбм			Класс	Запас на выделе, кбм				Хозяйственные мероприятия	
														на 1 га	общий на выдел	в т.ч. по состав. породам		то-варности	сухостоя (ста-рого)	редий	еди-нич. дер		Захламленность
1	2	3	4	5	6	7	8	9	10	11	12	13	14	15	16	17	18	19	20	21	22	23	24

30	0.1	7Е1С1ПЮС	1	21	7 Е	65	20	22	4	4	2	К	0.7	230	23	16							
					1 С		24	28				С3				2							
					1 П		20	20								2							
					1 ОС		23	24								2							

подлесок: Р КРЛ Ж Редкий

озу: Берегозащитные, почвозап. участки лесов, расп. вдоль водных объектов, склонов оврагов

Рекреационная х-ка., тип ландшафта - Открытый без дер., эстетическая оценка - 3, санитарно-гигиен. оценка - Средняя, Устойчивые, проходимость - Средняя, просматриваемость - Хорошая, стадия дигрессии - регулирование рекреации не требуется

Особенности: Состав неоднородный, Полнота неравномерная, Полнота в куртинах, до 0,8, Выдел проезжий, ООПТ Зеленая зона г.Кирова, Кирово-Чепецка и Слободского

31	1.5	4Е3С1П2ОС	1	22	4 Е	70	20	22	4	4	2	К	0.7	250	375	150							
					3 С		24	28				С3				112							
					1 П		20	20								38							
					2 ОС		23	24								75							

подлесок: МЛ Р Средний

озу: Участки лесов вокруг сельских населенных пунктов и садовых товариществ

Рекреационная х-ка., тип ландшафта - Открытый без дер., эстетическая оценка - 3, санитарно-гигиен. оценка - Средняя, Устойчивые, проходимость - Средняя, просматриваемость - Хорошая, стадия дигрессии - регулирование рекреации не требуется

Особенности: Состав неоднородный, Полнота неравномерная, Полнота в куртинах, до 0,8, ООПТ Зеленая зона г.Кирова, Кирово-Чепецка и Слободского

32	0.2	6Е2С2ОС+П+Б	1	20	6 Е	60	19	24	3	3	2	К	0.7	230	46	28							
					2 С		21	24				С3				9							
					2 ОС		23	24								9							
					П																		
					Б																		

подрост: 5Е5П; (10); 0.5 м; 0.5 тыс.шт/га подлесок: Р КРЛ ШП Редкий

озу: Участки лесов вокруг сельских населенных пунктов и садовых товариществ

Рекреационная х-ка., тип ландшафта - Открытый без дер., эстетическая оценка - 3, санитарно-гигиен. оценка - Средняя, Устойчивые, проходимость - Средняя, просматриваемость - Хорошая, стадия дигрессии - регулирование рекреации не требуется

Особенности: Состав неоднородный, Полнота неравномерная, Полнота в куртинах, Выше средней, Размещение подроста групп., Выдел проезжий, ООПТ Зеленая зона г.Кирова, Кирово-Чепецка и Слободского

33	0.4	7Е1С1ПЮС	1	21	7 Е	65	20	22	4	4	2	К	0.7	230	92	64							
					1 С		24	28				С3				9							
					1 П		20	20								9							
					1 ОС		23	24								9							

подлесок: Р КРЛ Ж Редкий

озу: Участки лесов вокруг сельских населенных пунктов и садовых товариществ

Рекреационная х-ка., тип ландшафта - Открытый без дер., эстетическая оценка - 3, санитарно-гигиен. оценка - Средняя, Устойчивые, проходимость - Средняя, просматриваемость - Хорошая, стадия дигрессии - регулирование рекреации не требуется

Особенности: Состав неоднородный, Полнота неравномерная, Полнота в куртинах, до 0,8, Выдел проезжий, ООПТ Зеленая зона г.Кирова, Кирово-Чепецка и Слободского

Копия версия

№ выдела	Площадь га	Состав. Подрост, подлесок, покров, почва, рельеф, особенности выдела. Отметка о порослевом происх. Наименование категорий незанес. земель. Хар. лесных культур. Катастровая оценка	ЯРУС	Высота яруса	Элемент леса	Возраст	Высота	Диаметр	Класс	Группа	Бонитет	Тип леса ТЛУ	Полнота	Сумма площадей сечений	Запас сырья раст. леса, кбм			Класс	Запас на выделе, кбм				Хозяйственные мероприятия
															на 1 га	общий на выдел	в т.ч. по состав. породам		то-вар-ности	сухостоя (ста-рого)	редин	единич. дер	
1	2	3	4	5	6	7	8	9	10	11	12	13	14	15	16	17	18	19	20	21	22	23	24

34	0.8	6Е2П1С1ОС+Б	1	19	6 Е	60	18	18	3	3	2	К	0.7	200	160	96							
					2 П		17	18				С3				32							
					1 С		22	24								16							
					1 ОС		22	22								16							
					Б																		

подрост: 5Е5П; (20); 1.5 м; 1 тыс.шт/га подлесок: МЛ Р КРЛ Средний
 озу: Участки лесов вокруг сельских населенных пунктов и садовых товариществ
 Рекреационная х-ка, тип ландшафта - Открытый без дер., эстетическая оценка - 3, санитарно-гигиен. оценка - Средняя, Устойчивые, проходимость - Средняя, просматриваемость - Хорошая, стадия дигрессии - регулирование рекреации не требуется
 Особенности:, Состав неоднородный, Полнота неравномерная, Полнота в куртинах, до 0,8, ООПТ Зеленая зона г.Кирова, Кирово-Чепецка и Слободского

35	0.4	Прочие земли																					

озу: Участки лесов вокруг сельских населенных пунктов и садовых товариществ
 Рекреационная х-ка, тип ландшафта - Открытый без дер., эстетическая оценка - 2, санитарно-гигиен. оценка - Средняя, проходимость - Средняя, просматриваемость - Хорошая, стадия дигрессии - регулирование рекреации не требуется
 Особенности:, ООПТ Зеленая зона г.Кирова, Кирово-Чепецка и Слободского

36	0.7	Прочие земли																					

озу: Участки лесов вокруг сельских населенных пунктов и садовых товариществ
 Рекреационная х-ка, тип ландшафта - Открытый без дер., эстетическая оценка - 2, санитарно-гигиен. оценка - Средняя, проходимость - Средняя, просматриваемость - Хорошая, стадия дигрессии - регулирование рекреации не требуется
 Особенности:, ООПТ Зеленая зона г.Кирова, Кирово-Чепецка и Слободского

37	0.4	Прочие земли																					

озу: Участки лесов вокруг сельских населенных пунктов и садовых товариществ
 Рекреационная х-ка, тип ландшафта - Открытый без дер., эстетическая оценка - 2, санитарно-гигиен. оценка - Средняя, проходимость - Средняя, просматриваемость - Хорошая, стадия дигрессии - регулирование рекреации не требуется
 Особенности:, ООПТ Зеленая зона г.Кирова, Кирово-Чепецка и Слободского

Итого:
62

Конид Вертел

15112 15112
 ИВД 13
 ОС 385
 ОЛС 3
 С 1114
 Т 154
 Б 187
 П 4993
 Л 38
 Е 8224