

УТВЕРЖДАЮ:

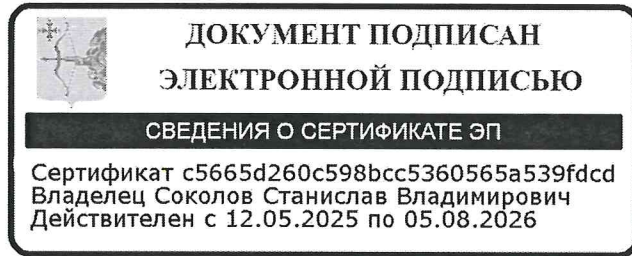
Заместитель министра лесного хозяйства Кировской области

ДОЛЖНОСТЬ

Соколов Станислав Владимирович

Фамилия, имя и отчество (при наличии)

11.11.2025



Акт  
лесопатологического обследования № 119

лесных насаждений Парковое (лесничество)  
Кировская область (субъект Российской Федерации)

Способ лесопатологического обследования: 1. Визуальный   
2. Инструментальный

Место проведения:

Участковое лесничество	Урочище	Квартал	Выдел	Площадь выдела, га	Лесопатологический выдел	Площадь лесопатологического выдела, га
Бахтинское сельское		75	18	0.2	1	0.2
Бахтинское сельское		75	19	0.2	1	0.2
Бахтинское сельское		75	38	0.2	1	0.2
Бахтинское сельское		75	39	0.6	1	0.6
Бахтинское сельское		75	36	0.2	1	0.2
Бахтинское сельское		75	11	0.1	1	0.1
Бахтинское сельское		75	12	0.2	1	0.2

Лесопатологическое обследование проведено на общей площади 1.7 га.

Кадастровый номер участка:

(для участков, предоставленных в постоянное (бессрочное) пользование, аренду)

Документ о праве пользования:

Договор аренды лесного участка, 04.06.2025, ФДА 398666

(тип документа о праве пользования, дата, номер, вид разрешенного вида использования)

### 1. Визуальное (рекогносцировочное) лесопатологическое обследование

(раздел включается в акт, в случае проведения лесопатологического обследования визуальным способом).

Наземное  Дистанционное

1.1. На площади 1,7 га фактическая таксационная характеристика лесного насаждения соответствует (не соответствует) таксационному описанию (нужное подчеркнуть). Причины несоответствия: неравномерный состав и другие характеристики насаждения

Ведомость участков с выявленными несоответствиями приведена в приложении 1 к Акту.

1.2. Лесные насаждения с нарушенной и утраченной устойчивостью выявлены на площади 0 га:

Участковое лесничество	Урочище (дача)	Квартал	Выдел	Площадь (га) насаждений:		Причины ослабления, повреждения
				с нарушенной устойчивостью	с утраченной устойчивостью	
1	2	3	4	5	6	7
Итого				0	0	

Состояние обследованных лесных насаждений приведено в приложениях 1.1 - 1.4 к Акту в зависимости от метода проведения ЛПО.

1.3. В обследованных лесных насаждениях прогнозируется:

Прогноз	Площадь, га
1	2
Ослабление лесных насаждений	0,2
Усыхание лесных насаждений различной степени	
Развитие очагов вредных организмов	

1.4. Обнаружено загрязнение лесного участка отходами и выбросами:

промышленными  бытовыми

Вид загрязнения	Размеры загрязнения			Объем, куб. м	Площадь загрязнения, га
	длина, м	ширина, м	высота, м		
1	2	3	4	5	6

### ЗАКЛЮЧЕНИЕ

в кв 75 выд. 18 обнаружено отработанные старые сухостойные деревья ели. Заселение уссурийским полиграфом не обнаружено. Средневзвешенная категория состояния 1,1, что характеризует данное насаждение как "без признаков ослабления". Проведение санитарно-оздоровительных мероприятий не назначаются, так как СКС меньше 2,5. Рекомендуется наблюдение за санитарным и лесопатологическим состоянием с целью выявления очагов уссурийского полиграфа.

Участковое лесничество	Урочище (дача)	Квартал	Выдел	Площадь выдела, га	Лесопатологический выдел	Площадь лесопатологического выдела, га	Вид мероприятия	Рекомендуемый срок проведения мероприятия, до
1	2	3	4	5	6	7	8	9

Дата проведения обследования: 16.10.2025

Исполнитель работ по проведению лесопатологического обследования:

Инженер-лесопатолог первой  
категории

(Руководитель юридического лица,  
индивидуальный предприниматель,  
гражданин, иное уполномоченное лицо)

Усатов Евгений  
Александрович

(фамилия, имя, отчество  
(последнее при наличии))

КИРОВСКОЕ ОБЛАСТНОЕ  
ГОСУДАРСТВЕННОЕ  
КАЗЕННОЕ УЧРЕЖДЕНИЕ  
"КИРОВСКИЙ ЦЕНТР  
ЛЕСНОГО ХОЗЯЙСТВА"

(организация)

+7 999 100-49-85

(телефон)

**ДОКУМЕНТ ПОДПИСАН  
ЭЛЕКТРОННОЙ ПОДПИСЬЮ**

Сертификат: 31332854456768022489382500515164174909

Владелец: Усатов Евгений Александрович

Действителен: с 11.02.2025 по 07.05.2026

(подпись)

28.10.2025

(дата)



Дата проведения обследования: 16.10.2025

Исполнитель работ по проведению лесопатологического обследования:

Инженер-лесопатолог первой  
категории

(Руководитель юридического лица,  
индивидуальный предприниматель,  
гражданин, иное уполномоченное лицо)

Усатов Евгений  
Александрович

(фамилия, имя, отчество  
(последнее при наличии))

КИРОВСКОЕ ОБЛАСТНОЕ  
ГОСУДАРСТВЕННОЕ  
КАЗЕННОЕ УЧРЕЖДЕНИЕ  
"КИРОВСКИЙ ЦЕНТР  
ЛЕСНОГО ХОЗЯЙСТВА"

(организация)

+7 999 100-49-85

(телефон)

**ДОКУМЕНТ ПОДПИСАН  
ЭЛЕКТРОННОЙ ПОДПИСЬЮ**

Сертификат: 31332854456768022489382500515164174909

Владелец: Усатов Евгений Александрович

Действителен: с 11.02.2025 по 07.05.2026

(подпись)

28.10.2025

(дата)



Дата проведения обследования: 16.10.2025

Исполнитель работ по проведению лесопатологического обследования:

Инженер-лесопатолог первой  
категории  
(Руководитель юридического лица,  
индивидуальный предприниматель,  
гражданин, иное уполномоченное лицо)

Усатов Евгений  
Александрович  
(фамилия, имя, отчество  
(последнее при наличии))

КИРОВСКОЕ ОБЛАСТНОЕ  
ГОСУДАРСТВЕННОЕ  
КАЗЕННОЕ УЧРЕЖДЕНИЕ  
"КИРОВСКИЙ ЦЕНТР  
ЛЕСНОГО ХОЗЯЙСТВА"  
(организация)

+7 999 100-49-85  
(телефон)

<b>ДОКУМЕНТ ПОДПИСАН ЭЛЕКТРОННОЙ ПОДПИСЬЮ</b>	
Сертификат:	31332854456768022489382500515164174909
Владелец:	Усатов Евгений Александрович
Действителен:	с 11.02.2025 по 07.05.2026

28.10.2025  
(дата)



Дата проведения обследования: 16.10.2025

Исполнитель работ по проведению лесопатологического обследования:

Инженер-лесопатолог первой  
категории

(Руководитель юридического лица,  
индивидуальный предприниматель,  
гражданин, иное уполномоченное лицо)

Усатов Евгений  
Александрович

(фамилия, имя, отчество  
(последнее при наличии))

КИРОВСКОЕ ОБЛАСТНОЕ  
ГОСУДАРСТВЕННОЕ  
КАЗЕННОЕ УЧРЕЖДЕНИЕ  
"КИРОВСКИЙ ЦЕНТР  
ЛЕСНОГО ХОЗЯЙСТВА"

(организация)

+7 999 100-49-85

(телефон)

**ДОКУМЕНТ ПОДПИСАН  
ЭЛЕКТРОННОЙ ПОДПИСЬЮ**

Сертификат: 31332854456768022489382500515164174909

Владелец: Усатов Евгений Александрович

Действителен: с 11.02.2025 по 07.05.2026

(подпись)

28.10.2025

(дата)



Дата проведения обследования: 16.10.2025

Исполнитель работ по проведению лесопатологического обследования:

Инженер-лесопатолог первой  
категории  
(Руководитель юридического лица,  
индивидуальный предприниматель,  
гражданин, иное уполномоченное лицо)

Усатов Евгений  
Александрович  
(фамилия, имя, отчество  
(последнее при наличии))

КИРОВСКОЕ ОБЛАСТНОЕ  
ГОСУДАРСТВЕННОЕ  
КАЗЕННОЕ УЧРЕЖДЕНИЕ  
"КИРОВСКИЙ ЦЕНТР  
ЛЕСНОГО ХОЗЯЙСТВА"  
(организация)

+7 999 100-49-85  
(телефон)

<b>ДОКУМЕНТ ПОДПИСАН ЭЛЕКТРОННОЙ ПОДПИСЬЮ</b>	
Сертификат:	31332854456768022489382500515164174909
Владелец:	Усатов Евгений Александрович
Действителен:	с 11.02.2025 по 07.05.2026

28.10.2025  
(дата)



Дата проведения обследования: 16.10.2025

Исполнитель работ по проведению лесопатологического обследования:

Инженер-лесопатолог первой  
категории  
(Руководитель юридического лица,  
индивидуальный предприниматель,  
гражданин, иное уполномоченное лицо)

Усатов Евгений  
Александрович  
(фамилия, имя, отчество  
(последнее при наличии))

КИРОВСКОЕ ОБЛАСТНОЕ  
ГОСУДАРСТВЕННОЕ  
КАЗЕННОЕ УЧРЕЖДЕНИЕ  
"КИРОВСКИЙ ЦЕНТР  
ЛЕСНОГО ХОЗЯЙСТВА"  
(организация)

+7 999 100-49-85  
(телефон)

<b>ДОКУМЕНТ ПОДПИСАН ЭЛЕКТРОННОЙ ПОДПИСЬЮ</b>	
Сертификат:	31332854456768022489382500515164174909
Владелец:	Усатов Евгений Александрович
Действителен:	с 11.02.2025 по 07.05.2026

(подпись)

28.10.2025  
(дата)



Дата проведения обследования: 16.10.2025

Исполнитель работ по проведению лесопатологического обследования:

Инженер-лесопатолог первой  
категории  
(Руководитель юридического лица,  
индивидуальный предприниматель,  
гражданин, иное уполномоченное лицо)

Усатов Евгений  
Александрович  
(фамилия, имя, отчество  
(последнее при наличии))

КИРОВСКОЕ ОБЛАСТНОЕ  
ГОСУДАРСТВЕННОЕ  
КАЗЕННОЕ УЧРЕЖДЕНИЕ  
"КИРОВСКИЙ ЦЕНТР  
ЛЕСНОГО ХОЗЯЙСТВА"  
(организация)

+7 999 100-49-85  
(телефон)

<b>ДОКУМЕНТ ПОДПИСАН ЭЛЕКТРОННОЙ ПОДПИСЬЮ</b>	
Сертификат:	31332854456768022489382500515164174909
Владелец:	Усатов Евгений Александрович
Действителен:	с 11.02.2025 по 07.05.2026

(подпись)

28.10.2025  
(дата)

**Ведомость участков леса с выявленными несоответствиями таксационным описаниям**

Субъект Российской Федерации Кировская область Лесничество Парковое  
Участковое лесничество Бахтинское сельское Урочище (дача) \_\_\_\_\_

Год проведения лесоустройства	Номер квартала	Номер выдела	Площадь выдела, га	Целевое назначение лесов	Категория защитных лесов	ОЗУ	Источник данных	Номер лесопатологического выдела	Площадь лесопатологического выдела, га	Таксационная характеристика									Заложено пробных площадей	
										состав	порода	возраст, лет	средняя высота, м	средний диаметр, см	тип леса	полнота	бонитет	запас, куб. м /га	количество, шт.	Общая площадь, га
1	2	3	4	5	6	7	8	9	10	11	12	13	14	15	16	17	18	19	20	21
2016	75	18	0.2	Защитные леса	Леса, расположенные в защитных полосах лесов	Участки лесов вокруг поселков городского типа, сельских населенных пунктов	ТО	х	х	1 ярус дерева стоя 5Е2П 2Б1О С	Ель	75	20	24	Кисличный	0.5	2	170	0	0
											Пихта		20	22						
											Береза		23	24						
											Осина	50	21	22						
							Ф	1	0.2	1 ярус дерева стоя 7Е2С 1ПОС	Ель	85	24	36	0.5		210			
											Сосна		24	36						
											Пихта		23	28						
2016	75	19	0.2	Защитные леса	Леса, расположенные в защитных полосах лесов	Участки лесов вокруг поселков городского типа, сельских населенных пунктов	ТО	х	х	1 ярус дерева стоя 7Е2П 1ОСБ	Ель	75	22	24	Кисличный	0.6	2	210	0	0
											Пихта		21	22						
											Осина		21	24						
											Береза									
Ф	1	0.2	1 ярус дерева стоя 7Е3П С	Ель	85	24	32	0.7		290										
				Пихта		22	24													
				Сосна																
2016	75	38	0.2	Защитные леса	Леса, расположенные в защитных полосах лесов	Участки лесов вокруг поселков городского типа, сельских населенных пунктов	ТО	х	х	1 ярус дерева стоя 8В1С 1ПЕ	Ель	80	23	24	Кисличный	0.7	2	280	0	0
											Сосна		24	26						
											Пихта		23	24						
											Ель	40								
							Ф	1	0.2	1 ярус дерева стоя 7Е2С 1ПОС	Ель	90	24	32	0.6		250			
											Сосна		24	36						
											Пихта		21	24						
2016	75	39	0.6	Защитные леса	Леса, расположенные в	Участки лесов вокруг	ТО	х	х	1 ярус дерево	Ель	80	23	24	Кисличный	0.7	2	270	0	0
											Пихта		22	22						

Год проведения лесоустройства	Номер квартала	Номер выдела	Площадь выдела, га	Целевое назначение лесов	Категория защитных лесов	ОЗУ	Источник данных	Номер лесопатологического выдела	Площадь лесопатологического выдела, га	Таксационная характеристика									Заложено пробных площадей	
										состав	порода	возраст, лет	средняя высота, м	средний диаметр, см	тип леса	полнота	бонитет	запас, куб. м /га	количество, шт.	Общая площадь, га
1	2	3	4	5	6	7	8	9	10	11	12	13	14	15	16	17	18	19	20	21
					защитных полосах лесов	поселков городского типа, сельских населенных пунктов				стоя 7Е2П 1СОС	Сосна		25	32						
							Ф	1	0.6	1 ярус дерево стоя 7Е2С 1П	Ель	90	24	32		0.7		290		
											Сосна		24	36						
											Пихта		23	24						
2016	75	36	0.2	Защитные леса	Леса, расположенные в зеленых зонах	Участки лесов вокруг поселков городского типа, сельских населенных пунктов	ТО	х	х	1 ярус дерево стоя 4Е4О С1П1 Б	Ель	60	18	18	Кисличный	0.6	2	170	0	0
											Пихта		16	16						
											Осина		19	22						
											Береза		21	22						
							Ф	1	0.2	1 ярус дерево стоя 7С2Е 1ОСП	Сосна	75	20	28		0.6		180		
											Ель		22	28						
											Осина	40	18	18						
											Пихта									
2016	75	11	0.1	Защитные леса	Леса, расположенные в защитных полосах лесов	Участки лесов вокруг поселков городского типа, сельских населенных пунктов	ТО	х	х	1 ярус дерево стоя 6Е2Е1 П1ОС	Ель	70	21	22	Кисличный	0.5	2	150	0	0
											Ель	40	14	14						
											Пихта		19	20						
											Осина		21	24						
							Ф	1	0.1	1 ярус дерево стоя 7Е2П 1СОС Б	Ель	80	22	36		0.5		180		
											Пихта		22	28						
											Сосна		22	36						
											Осина									
											Береза									
2016	75	12	0.2	Защитные леса	Леса, расположенные в защитных полосах лесов	Участки лесов вокруг поселков городского типа, сельских населенных пунктов	ТО	х	х	1 ярус дерево стоя 6Е2П 2ОС	Ель	70	21	24	Кисличный	0.6	2	180	0	0
											Пихта		20	22						
											Осина	40	15	16						
							Ф	1	0.2	1 ярус дерево стоя 6Е2Е1 П1ОС	Ель	80	24	28		0.7		290		
											Пихта	60	18	16						
											Береза	70	24	32						
											Осина	35	18	16						

Условные обозначения:

ТО - таксационные описания; Ф - фактическая характеристика лесного насаждения

Исполнитель работ по проведению лесопатологического обследования:

Инженер-лесопатолог первой  
категории

(Руководитель юридического лица,  
индивидуальный предприниматель,  
гражданин, иное уполномоченное лицо)

Усатов Евгений  
Александрович

(фамилия, имя, отчество  
(последнее при наличии))

КИРОВСКОЕ ОБЛАСТНОЕ  
ГОСУДАРСТВЕННОЕ  
КАЗЕННОЕ УЧРЕЖДЕНИЕ  
"КИРОВСКИЙ ЦЕНТР  
ЛЕСНОГО ХОЗЯЙСТВА"

(организация)

+7 999 100-49-85

(телефон)

**ДОКУМЕНТ ПОДПИСАН  
ЭЛЕКТРОННОЙ ПОДПИСЬЮ**

Сертификат: 31332854456768022489382500515164174909

Владелец: Усатов Евгений Александрович

Действителен: с 11.02.2025 по 07.05.2026

(подпись)

28.10.2025

(дата)









Условные обозначения:

Н - деревья не подлежат рубке; Р - деревья подлежат рубке.

Исполнитель работ по проведению лесопатологического обследования:

Инженер-лесопатолог первой  
категории

(Руководитель юридического лица,  
индивидуальный предприниматель,  
гражданин, иное уполномоченное лицо)

Усатов Евгений  
Александрович

(фамилия, имя, отчество  
(последнее при наличии))

КИРОВСКОЕ ОБЛАСТНОЕ  
ГОСУДАРСТВЕННОЕ  
КАЗЕННОЕ УЧРЕЖДЕНИЕ  
"КИРОВСКИЙ ЦЕНТР  
ЛЕСНОГО ХОЗЯЙСТВА"

(организация)

+7 999 100-49-85

(телефон)

**ДОКУМЕНТ ПОДПИСАН  
ЭЛЕКТРОННОЙ ПОДПИСЬЮ**

Сертификат: 31332854456768022489382500515164174909

Владелец: Усатов Евгений Александрович

Действителен: с 11.02.2025 по 07.05.2026

(подпись)

28.10.2025

(дата)

Результаты проведения лесопатологического обследования лесных насаждений, поврежденных вредителями леса (хвое-листогрызущими) за октябрь 2025 г.

Субъект Российской Федерации  
Участковое лесничество

Кировская область  
Бахтинское сельское

Лесничество  
Урочище (дача)

Парковое

1	2	3	4	5	6	7	Таксационная характеристика лесного насаждения									17	18	Распределение деревьев по степени объедания кроны, % от числа стволов				23
							8	9	10	11	12	13	14	15	16			19	20	21	22	
Номер квартала	Номер выдела	Площадь выдела, га	Целевое назначение лесов	Категория защитных лесов	Номер лесопатологического выдела	Площадь лесопатологического выдела, га	состав	порода	возраст	средняя высота, м	средний диаметр, см	тип леса	полнота	бонитет	запас, куб.м./га	Вид вредителя	Доля поврежденных деревьев, % от количества	до 25	2.5 - 50	2.5 - 50	более 75	Фаза развития вредителя

Исполнитель работ по проведению лесопатологического обследования:

Инженер-лесопатолог первой  
категории

Усатов Евгений  
Александрович

(Руководитель юридического лица,  
индивидуальный предприниматель,  
гражданин, иное уполномоченное лицо)

(фамилия, имя, отчество  
последнее при наличии)

КИРОВСКОЕ ОБЛАСТНОЕ  
ГОСУДАРСТВЕННОЕ  
КАЗЕННОЕ УЧРЕЖДЕНИЕ  
"КИРОВСКИЙ ЦЕНТР  
ЛЕСНОГО ХОЗЯЙСТВА"

(организация)

+7 999 100-49-85

(телефон)

**ДОКУМЕНТ ПОДПИСАН  
ЭЛЕКТРОННОЙ ПОДПИСЬЮ**

Сертификат: 31332854456768022489382500515164174909

Владелец: Усатов Евгений Александрович

Действителен: с 11.02.2025 по 07.05.2026

(подпись)

28.10.2025

(дата)



1	2	3	4	5	6	Доля усыхающих и погибших деревьев, %						Степень повреждения полога, %		16	17	Назначенные мероприятия			
						7	8	9	10	11	12	13	14			15	18	19	20
Номер квартала	Номер выдела	Номер лесопатологического выдела	Площадь лесопатологического выдела, га	Перечень таксационных выделов, входящих в лесопатологический выдел	Повреждаемая порода	усыхающие	свежий сухой	старый сухой	свежий ветровал	свежий бурелом	старый ветровал	старый бурелом	дефолиация	дехромация	Тип распределения поврежденных (погибших) деревьев (равномерное, групповое, куртинное, сплошное усыхание (повреждение))	Причины ослабления, повреждения	ВИД	Площадь, га	Сроки проведения

Исполнитель работ по проведению лесопатологического обследования:

Инженер-лесопатолог первой категории

Усатов Евгений Александрович

КИРОВСКОЕ ОБЛАСТНОЕ  
ГОСУДАРСТВЕННОЕ  
КАЗЕННОЕ УЧРЕЖДЕНИЕ  
"КИРОВСКИЙ ЦЕНТР  
ЛЕСНОГО ХОЗЯЙСТВА"

+7 999 100-49-85

**ДОКУМЕНТ ПОДПИСАН  
ЭЛЕКТРОННОЙ ПОДПИСЬЮ**

Сертификат: 31332854456768022489382500515164174909

Владелец: Усатов Евгений Александрович

Действителен: с 11.02.2025 по 07.05.2026

28.10.2025

(Руководитель юридического лица, индивидуальный предприниматель, гражданин, иное уполномоченное лицо)

(фамилия, имя, отчество  
(последнее при наличии))

(организация)

(телефон)

(подпись)

(дата)

**Результаты проведения лесопатологического обследования лесных насаждений с использованием данных дистанционного зондирования Земли (авиационных и космических снимков)**

Субъект Российской Федерации  
Участковое лесничество

Кировская область  
Бахтинское сельское

Лесничество  
Урочище (дача)

Парковое  
\_\_\_\_\_

1	2	3	4	5	Краткая таксационная характеристика лесных насаждений по данным лесоустройства								Краткая характеристика материалов дистанционного зондирования Земли				19	20	21	
					6	7	8	9	10	11	12	13	14	15	16	17				18
Номер квартала	Номер выдела	Площадь лесотаксационного выдела, га	Номер лесопатологического выдела	Площадь лесопатологического выдела, га	породный состав	средний возраст	средняя высота, м	средний диаметр, см	тип леса/тип лесорастительных условий	относительная полнота	бонитет	общий запас древесины, куб. м/га	Тип и наименование летательного аппарата	Наименование съемочной аппаратуры	Режим съемки (панхроматический/мультиспектральный/гиперспектральный/красный/БИК/ИК)	Пространственное разрешение (для каждого режима), м	Дата съемки (дд.мм.гггг)	Дата дешифрирования (дд.мм.гг)	Предполагаемая причина повреждения	Площадь повреждения, га

Исполнитель работ по проведению лесопатологического обследования:

**Инженер-лесопатолог первой категории**

**Усатов Евгений Александрович**

**КИРОВСКОЕ ОБЛАСТНОЕ  
ГОСУДАРСТВЕННОЕ  
КАЗЕННОЕ УЧРЕЖДЕНИЕ  
"КИРОВСКИЙ ЦЕНТР  
ЛЕСНОГО ХОЗЯЙСТВА"**

**+7 999 100-49-85**

**ДОКУМЕНТ ПОДПИСАН  
ЭЛЕКТРОННОЙ ПОДПИСЬЮ**

Сертификат: 31332854456768022489382500515164174909

Владелец: Усатов Евгений Александрович

Действителен: с 11.02.2025 по 07.05.2026

**28.10.2025**

(Руководитель юридического лица, индивидуальный предприниматель, гражданин, иное уполномоченное лицо)

(фамилия, имя, отчество  
(последнее при наличии))

(организация)

(телефон)

(подпись)

(дата)





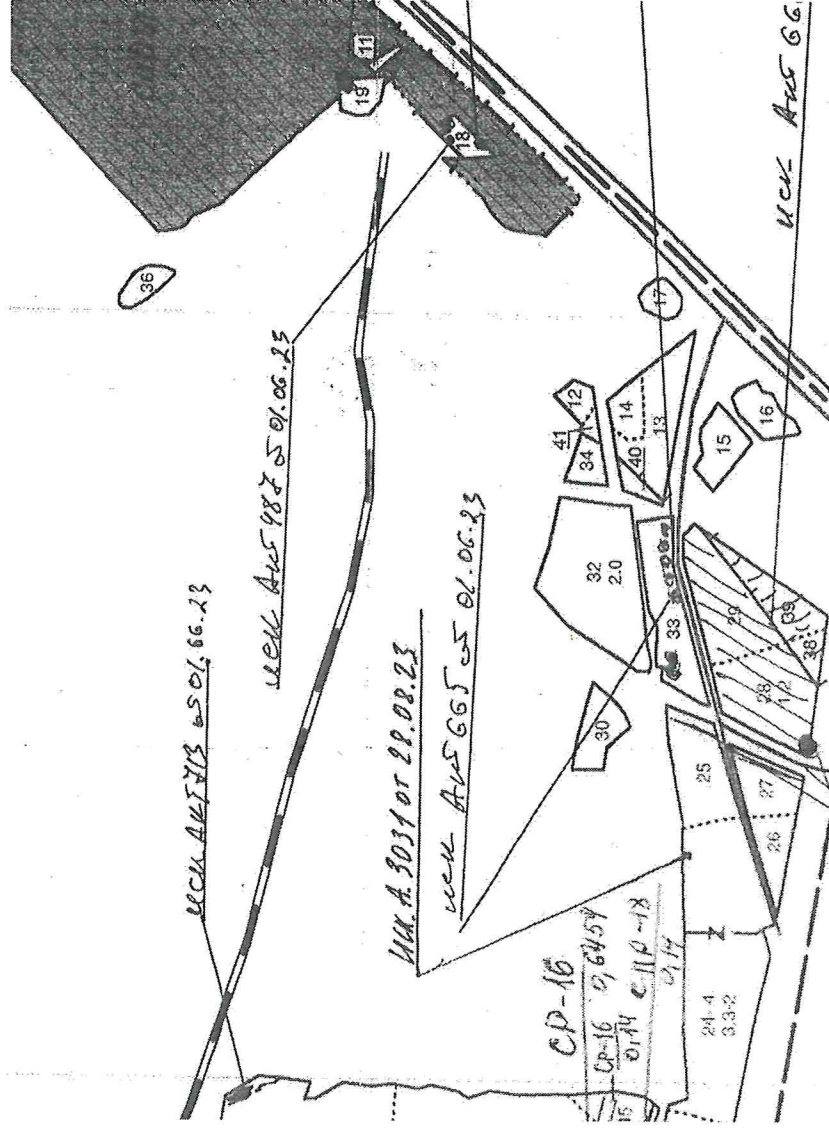




### Абрис участка леса

в кв. 75	выд. 36	л.в. 1	площадь 0,2
Парковое лесничество			
участковое лесничество			
Бахтинское сельское лесничество			
Урочище(лесная дача)			

Масштаб 1:10000



**Условные обозначения:**  
участок, намечаемый в сплошную санитарную рубку/ без назначения  
Исполнитель работ по проведению лесопатологического исследования:

Инженер-лесопатолог Усатов Е.А.

### Абрис участка леса

В кв.  Выд.  Л.В.

Парковое

Бахтинское сельское

площадь

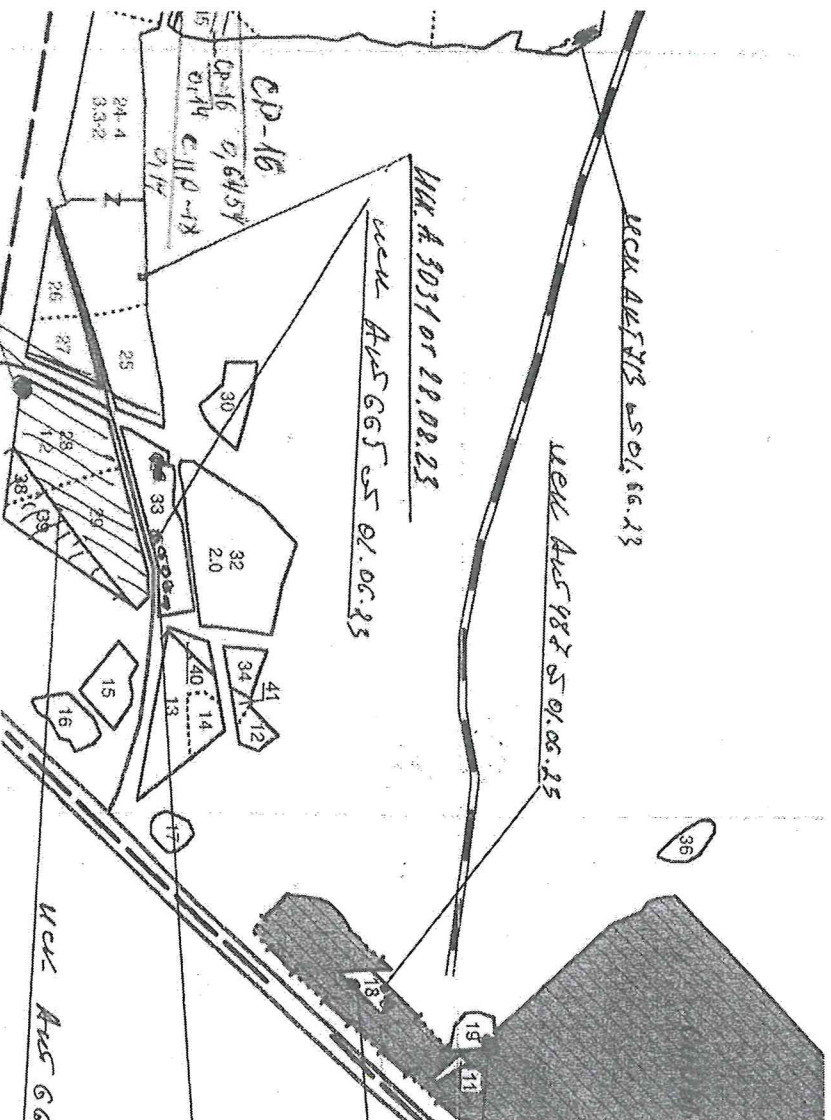
лесничество

участковое

лесничество

Урочище(лесная дача)

Масштаб 1:10000



### Условные обозначения:

**участок, намечаемый в сплошную санитарную рубку/ без назначения**


Исполнитель работ по проведению лесопатологического исследования:

Инженер-лесопатолог Усатов Е.А.



Приложение "4"  
к акту лесопатологического обследования

Фотофиксация	Бахтинское сельское		участковое лесничество
			урочище(лесная дача)
			лесопатологический
квартал	75	выдел	выдел
			1
			Площадь
			0,2



Исполнитель работ по проведению лесопатологического обследования:

Инженер-лесопатолог КОГКУ "Кировлесцентр" Усатов Е.А.

Приложение "4"  
к акту лесопатологического обследования

фотофиксация	Бахтинское сельское		участковое лесничество	
			урочище(лесная дача)	
			лесопатологический	
квартал	75	выдел		1
			выдел	
			Площадь	0,2



Исполнитель работ по проведению лесопатологического обследования:

Инженер-лесопатолог КОГКУ "Кировлесцентр" Усатов Е.А.

Приложение "4"  
к акту лесопатологического обследования

Фотофиксация	Бахтинское сельское	
квартал	75	выдел 38

участковое лесничество урочище(лесная дача) лесопатологический выдел	1
Площадь	0,2




Широта: 58.540655  
Долгота: 49.584308  
Время: 16-10-2025 13:05  
Описание: Бахт 75 38

Исполнитель работ по проведению лесопатологического обследования:

Инженер-лесопатолог КОГКУ "Кировлесцентр" Усатов Е.А.

Приложение "4"  
к акту лесопатологического обследования

Фотофиксация	Бахтинское сельское		Участковое лесничество		
			Урочище (лесная дача)		
			лесопатологический		
квартал	75	выдел	39	выдел	Площадь
					1
					0,6



Широта: 58.540964  
Долгота: 49.58499  
Время: 16-10-2025 13:11  
Описание: Бахт 75 39


Powered by NoteSam

Исполнитель работ по проведению лесопатологического обследования:

Инженер-лесопатолог КОГКУ "Кировлесцентр" Усатов Е.А.

Приложение "4"  
к акту лесопатологического обследования

Фотофиксация	Бахтинское сельское		участковое лесничество
			урочище(лесная дача)
квартал	75	выдел	лесопатологический выдел
		36	Площадь
			1
			0,2




Исполнитель работ по проведению лесопатологического обследования:

Инженер-лесопатолог КОГКУ "Кировлесцентр" Усатов Е.А.

Приложение "4"  
к акту лесопатологического обследования

фотофиксация	Бахтинское сельское		участковое лесничество		
			участок (лесная дача)		
			лесопатологический		
квартал	75	выдел	11	выдел	1
				Площадь	0,1



Широта: 58,546374  
Долгота: 49,596932  
Время: 16-10-2025 13:44  
Описание: Бахт 75 11

Исполнитель работ по проведению лесопатологического обследования:

Инженер-лесопатолог КОГКУ "Кировлесцентр" Усатов Е.А.

Приложение "4"  
к акту лесопатологического обследования

фотофиксация	Бахтинское сельское	
квартал	75	выдел 12

участковое лесничество урочище(лесная дача) лесопатологический выдел	1
Площадь	0,2



Исполнитель работ по проведению лесопатологического обследования:

Инженер-лесопатолог КОГКУ "Кировлесцентр" Усатов Е.А.

№ выдела	Площадь га	Состав. Подрост, подлесок, покров, почва, рельеф, особенности выдела. Отметка о порослевом происх. Наименование категорий незалес. земель. Хар. лесных культур. Кадастровая оценка	ЯРУС	Высота яруса	Элемент леса	Возраст	Высота	Диаметр	Класс	Группа	Бонитет	Тип леса ТЛУ	Полнота	Запас сырораст. леса, кбм			Класс товарности	Запас на выделе, кбм				Хозяйственные мероприятия	
														на 1 га	общий на выдел	в т.ч. по состав. породам		сухостоя (старого)	редкин	единич. дер	Захламленность		
																					общая		ликвида
1	2	3	4	5	6	7	8	9	10	11	12	13	14	15	16	17	18	19	20	21	22	23	24

10 0.3 6БЗ0С1Е+ИВД 1 18 6 Б 45 19 20 5 4 2 К 0.5 100 30 18  
 3 ОС 18 20 СЗ 9  
 1 Е 16 18 3  
 ИВД

подлесок: КРЛ ИВД Р Средний

озу: Участки лесов вокруг сельских населенных пунктов и садовых товариществ

11 0.1 6Е2Е1ПНОС 1 19 6 Е 70 21 22 4 4 2 К 0.5 150 15 9  
 2 Е 40 14 14 СЗ 3  
 1 П 19 20 2  
 1 ОС 21 24 2

подлесок: МЛ Р ШП Средний

озу: Участки лесов вокруг сельских населенных пунктов и садовых товариществ

12 0.2 6Е2П2ОС 1 20 6 Е 70 21 24 4 4 2 К 0.6 180 36 22  
 2 П 20 22 СЗ 7  
 2 ОС 40 15 16 7

подрост: 10Е; (25); 2 м; 1.5 тыс.шт/га подлесок: Р КРЛ Средний

озу: Участки лесов вокруг сельских населенных пунктов и садовых товариществ

13 0.9 4ОСЗ0С2Б1Е 1 10 4 ОС 20 7 6 2 2 2 К 0.6 60 54 22  
 3 ОС 35 15 14 СЗ 16  
 2 Б 8 6 11  
 1 Е 14 14 5

подрост: 6Е4П; (20); 1.5 м; 1 тыс.шт/га подлесок: МЛ КРЛ Средний

озу: Участки лесов вокруг сельских населенных пунктов и садовых товариществ

Особенности: Состав неоднородный, Полнота неравномерная, Тип леса варьирует, Размещение подраста групп.

14 0.3 8Е2П+С 1 22 8 Е 70 22 22 4 4 1 К 0.7 250 75 60  
 2 П 21 22 СЗ 15  
 С

подрост: 8П2Е; (15); 1 м; 0.5 тыс.шт/га подлесок: Р КРЛ ШП Редкий

озу: Участки лесов вокруг сельских населенных пунктов и садовых товариществ

15 0.4 8Е2П+С 1 23 8 Е 70 23 24 4 4 1 К 0.7 270 108 86  
 2 П 22 22 СЗ 22  
 С

подрост: 8П2Е; (20); 1 м; 0.5 тыс.шт/га подлесок: Р КРЛ Редкий

озу: Участки лесов вокруг сельских населенных пунктов и садовых товариществ

*Ирина Сергеевна Руденко*



№ выдела	Площадь га	Состав. Подрост, подлесок, покров, почва, рельеф, особенности выдела. Отметка о порослевом происх. Наименование категорий незалес. земель. Хар. лесных культур. Категория оценки	Ярус	Высота яруса	Элемент леса	Возраст	Высота	Диаметр	Класс	Группа	Бонитет	Тип леса	Полнота	Запас сырья раст. леса, кбм			Класс	Запас на выделе, кбм				Хозяйственные мероприятия	
														на I га	общий на выдел	в т.ч. по состав. породам		сухостоя (старого)	редин	единич. дер	Закламенность		
																					общая		ликвида
1	2	3	4	5	6	7	8	9	10	11	12	13	14	15	16	17	18	19	20	21	22	23	24

36	0.2	4Е1П4ОС1Б	1	18	4 Е	60	18	18	3	3	2	К	0.6	170	34	14								24
					1 П			16				С3												
					4 ОС			19																
					1 Б			21																

подрост: 5Е5П; (20); 1.5 м; 1 тыс.шт/га подлесок: МЛ КРЛ Р Средний  
 озу: Участки лесов вокруг сельских населенных пунктов и садовых товариществ  
 Рекреационная х-ка; тип ландшафта - Открытый без дер., эстетическая оценка - 3, санитарно-гигиен. оценка - Средняя, Устойчивые, проходимость - Средняя, просматриваемость - Хорошая, ста-  
 дия дигрессии - регулирование рекреации не требуется  
 Особенности: ООПТ Зеленая зона г.Кирова, Кирово-Чепецка и Слободского

37	0.4	6Е2П1Б1ОС	1	20	6 Е	70	20	24	4	4	2	К	0.6	190	76	46								
					2 П			20				С3												
					1 Б			21																
					1 ОС	60	21	24																

подрост: 6Е4П; (20); 1 м; 1 тыс.шт/га подлесок: МЛ КРЛ Р Средний  
 озу: Участки лесов вокруг сельских населенных пунктов и садовых товариществ  
 Рекреационная х-ка; тип ландшафта - Открытый без дер., эстетическая оценка - 3, санитарно-гигиен. оценка - Средняя, Устойчивые, проходимость - Средняя, просматриваемость - Хорошая, ста-  
 дия дигрессии - регулирование рекреации не требуется  
 Особенности: Состав неоднородный, Полнота неравномерная, Тип леса варьирует, Размещение подроста групп., ООПТ Зеленая зона г.Кирова, Кирово-Чепецка и Слободского

40	0.1	4ОС3ОС2Б1Е	1	10	4 ОС	20	7	6	2	2	2	К	0.6	60	6	2								
					3 ОС	35	15	14				С3												
					2 Б			8																
					1 Е			14																

подрост: 6Е4П; (20); 1.5 м; 1 тыс.шт/га подлесок: МЛ КРЛ Средний  
 озу: Участки лесов вокруг сельских населенных пунктов и садовых товариществ  
 Рекреационная х-ка; тип ландшафта - Открытый без дер., эстетическая оценка - 3, санитарно-гигиен. оценка - Средняя, Устойчивые, проходимость - Средняя, просматриваемость - Хорошая, ста-  
 дия дигрессии - регулирование рекреации не требуется  
 Особенности: Состав неоднородный, Полнота неравномерная, Тип леса варьирует, Размещение подроста групп., ООПТ Зеленая зона г.Кирова, Кирово-Чепецка и Слободского

42	7.2	5Е2С1Е1П1ОС	1	23	5 Е	80	23	26	4	4	2	К	0.7	270	1944	972								
					2 С			25				С3												
					1 Е			19																
					1 П	60	22	24																
					1 ОС	50	23	24																

подрост: 8П2Е; (20); 1.5 м; 1.5 тыс.шт/га подлесок: МЛ Р Средний  
 озу: Участки лесов вокруг сельских населенных пунктов и садовых товариществ  
 Рекреационная х-ка; тип ландшафта - Открытый без дер., эстетическая оценка - 3, санитарно-гигиен. оценка - Средняя, Устойчивые, проходимость - Средняя, просматриваемость - Хорошая, ста-  
 дия дигрессии - регулирование рекреации не требуется  
 Особенности: Состав неоднородный, Полнота неравномерная, Тип леса варьирует, Размещение подроста групп., Имеется муравейник, ООПТ Зеленая зона г.Кирова, Кирово-Чепецка и Слободского

*Восемь лет назад А. Медведев В.Д.*

№ выдела	Площадь га	Состав. Подрост, подлесок, покров, почва, рельеф, особенности выдела. Отметка о порослевом происх. Наименование категорий незалес. земель. Хар. лесных культур. Классификационная оценка	Ярус	Высота яруса	Элемент леса	Возраст	Высота	Диаметр	Класс	Группа	Бонитет	Тип леса	Полнота ТЛУ	Сумма площадей сечений	Запас сырья раст. леса, кбм			Класс	Запас на выделе, кбм				Хозяйственные мероприятия		
															на 1 га	общий на выдел	в т.ч. по состав. породам		то-варности	сухостоя (старого)	редич	единич. дер		Захламленность	
																								общая	ликвида
32	2	8Е2П+С+ОС	1	24	8 Е	85	24	26	5	5	2	К	0.7	290	580	464	18	19	20	21	22	23	24		
					2 П		24	24				С3													
					С																				
					ОС																				

подрост: 6П4Е; (30); 2 м; 2 тыс. шт/га подлесок: Р КРЛ Средний  
 озу: Участки лесов вокруг сельских населенных пунктов и садовых товариществ  
 Рекреационная х-ка, тип ландшафта - Открытый без дер., эстетическая оценка - 3, санитарно-гигиен. оценка - Средняя, Устойчивые, проходимость - Средняя, просматриваемость - Хорошая, ста-  
 для дигрессии - регулирование рекреации не требуется  
 Особенности: Состав неоднородный, Полнота неравномерная, Тип леса варьирует, Размещение подроста групп., ООПТ Зеленая зона г.Кирова, Кирово-Чепецка и Слободского

33	1	7Е2П+ОС+Б	1	21	7 Е	80	22	24	4	4	2	К	0.6	210	210	147							
					2 П			22				С3											
					1 ОС	45	18	18															
					Б																		

подрост: 8П2Е; (25); 1.5 м; 1 тыс. шт/га подлесок: Р КРЛ Средний  
 озу: Участки лесов вокруг сельских населенных пунктов и садовых товариществ  
 Рекреационная х-ка, тип ландшафта - Открытый без дер., эстетическая оценка - 3, санитарно-гигиен. оценка - Средняя, Устойчивые, проходимость - Средняя, просматриваемость - Хорошая, ста-  
 для дигрессии - регулирование рекреации не требуется  
 Особенности: ООПТ Зеленая зона г.Кирова, Кирово-Чепецка и Слободского

34	0.2	8Е2ОС	1	8	8 Е	35	8	8	2	2	4	К	0.7	70	14	11							
					2 ОС	30	10	10				С3											
		Единичные деревья	9	23	10 Е	80	23	26															
		10Е																					

озу: Участки лесов вокруг сельских населенных пунктов и садовых товариществ  
 Рекреационная х-ка, тип ландшафта - Открытый без дер., эстетическая оценка - 3, санитарно-гигиен. оценка - Средняя, Устойчивые, проходимость - Средняя, просматриваемость - Хорошая, ста-  
 для дигрессии - регулирование рекреации не требуется  
 Особенности: ООПТ Зеленая зона г.Кирова, Кирово-Чепецка и Слободского

35	0.3	5Е2П+С2ОС	1	23	5 Е	80	23	24	4	4	2	К	0.7	270	81	40							
					2 П			24				С3											
					1 С			30															
					2 ОС			24															

подрост: 8П2Е; (25); 1.5 м; 1.5 тыс. шт/га подлесок: Р КРЛ Редкий  
 озу: Участки лесов вокруг сельских населенных пунктов и садовых товариществ  
 Рекреационная х-ка, тип ландшафта - Открытый без дер., эстетическая оценка - 3, санитарно-гигиен. оценка - Средняя, Устойчивые, проходимость - Средняя, просматриваемость - Хорошая, ста-  
 для дигрессии - регулирование рекреации не требуется  
 Особенности: Состав неоднородный, Полнота неравномерная, Тип леса варьирует, ООПТ Зеленая зона г.Кирова, Кирово-Чепецка и Слободского

*Ирина Сергеевна*



