

УТВЕРЖДАЮ:

Министр лесного хозяйства Кировской области

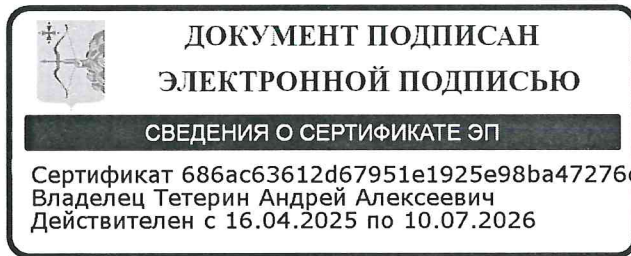
подпись

Тетерин Андрей Алексеевич

фамилия, имя и отчество (при наличии)

13.05.2025

дата



Акт
лесопатологического обследования № 4

лесных насаждений Парковое (лесничество)
Кировская область (субъект Российской Федерации)

Способ лесопатологического обследования: 1. Визуальный
2. Инструментальный

Место проведения:

Участковое лесничество	Урочище	Квартал	Выдел	Площадь выдела, га	Лесопатологический выдел	Площадь лесопатологического выдела, га
Бахтинское сельское		76	4	2.8	1	2.8
Бахтинское сельское		76	2	2.2	1	2.2
Бахтинское сельское		76	3	0.5	1	0.5
Бахтинское сельское		76	1	0.3	1	0.3

Лесопатологическое обследование проведено на общей площади 5.8 га.

Кадастровый номер участка:

(для участков, предоставленных в постоянное (бессрочное) пользование, аренду)

Документ о праве пользования:

Государственное задание, 27.03.2025, 39

(тип документа о праве пользования, дата, номер, вид разрешенного вида использования)

Дата проведения обследования: 26.03.2025

Исполнитель работ по проведению лесопатологического обследования:

Инженер-лесопатолог первой
категории
(Руководитель юридического лица,
индивидуальный предприниматель,
гражданин, иное уполномоченное лицо)

Усатов Евгений
Александрович
(фамилия, имя, отчество
(последнее при наличии))

КИРОВСКОЕ ОБЛАСТНОЕ
ГОСУДАРСТВЕННОЕ
КАЗЕННОЕ УЧРЕЖДЕНИЕ
"КИРОВСКИЙ ЦЕНТР
ЛЕСНОГО ХОЗЯЙСТВА"
(организация)

+7 999 100-49-85
(телефон)

**ДОКУМЕНТ ПОДПИСАН
ЭЛЕКТРОННОЙ ПОДПИСЬЮ**
Сертификат: 31332854456768022489382500515164174909
Владелец: Усатов Евгений Александрович
Действителен: с 11.02.2025 по 07.05.2026

(подпись)

08.04.2025
(дата)

Дата проведения обследования: 26.03.2025

Исполнитель работ по проведению лесопатологического обследования:

Инженер-лесопатолог первой
категории
(Руководитель юридического лица,
индивидуальный предприниматель,
гражданин, иное уполномоченное лицо)

Усатов Евгений
Александрович
(фамилия, имя, отчество
(последнее при наличии))

КИРОВСКОЕ ОБЛАСТНОЕ
ГОСУДАРСТВЕННОЕ
КАЗЕННОЕ УЧРЕЖДЕНИЕ
"КИРОВСКИЙ ЦЕНТР
ЛЕСНОГО ХОЗЯЙСТВА"
(организация)

+7 999 100-49-85
(телефон)

**ДОКУМЕНТ ПОДПИСАН
ЭЛЕКТРОННОЙ ПОДПИСЬЮ**
Сертификат: 31332854456768022489382500515164174909
Владелец: Усатов Евгений Александрович
Действителен: с 11.02.2025 по 07.05.2026

(подпись)

08.04.2025
(дата)

Дата проведения обследования: 26.03.2025

Исполнитель работ по проведению лесопатологического обследования:

Инженер-лесопатолог первой
категории
(Руководитель юридического лица,
индивидуальный предприниматель,
гражданин, иное уполномоченное лицо)

Усатов Евгений
Александрович
(фамилия, имя, отчество
(последнее при наличии))

КИРОВСКОЕ ОБЛАСТНОЕ
ГОСУДАРСТВЕННОЕ
КАЗЕННОЕ УЧРЕЖДЕНИЕ
"КИРОВСКИЙ ЦЕНТР
ЛЕСНОГО ХОЗЯЙСТВА"
(организация)

+7 999 100-49-85
(телефон)

ДОКУМЕНТ ПОДПИСАН ЭЛЕКТРОННОЙ ПОДПИСЬЮ	
Сертификат:	31332854456768022489382500515164174909
Владелец:	Усатов Евгений Александрович
Действителен:	с 11.02.2025 по 07.05.2026

08.04.2025
(дата)

Участковое лесничество	Урочище (дача)	Квартал	Выдел	Площадь выдела, га	Лесопатологический выдел	Площадь лесопатологического выдела, га	Вид мероприятия	Рекомендуемый срок проведения мероприятия, до
1	2	3	4	5	6	7	8	9
Бахтинское сельское		76	1	0.3	1	0.3	Проведение ЛПО визуальным способом наземным методом	25.03.2027

Дата проведения обследования: 26.03.2025

Исполнитель работ по проведению лесопатологического обследования:

Инженер-лесопатолог первой категории
(Руководитель юридического лица, индивидуальный предприниматель, гражданин, иное уполномоченное лицо)

Усатов Евгений Александрович
(фамилия, имя, отчество (последнее при наличии))

КИРОВСКОЕ ОБЛАСТНОЕ ГОСУДАРСТВЕННОЕ КАЗЕННОЕ УЧРЕЖДЕНИЕ "КИРОВСКИЙ ЦЕНТР ЛЕСНОГО ХОЗЯЙСТВА"
(организация)

+7 999 100-49-85
(телефон)

ДОКУМЕНТ ПОДПИСАН ЭЛЕКТРОННОЙ ПОДПИСЬЮ	
Сертификат:	31332854456768022489382500515164174909
Владелец:	Усатов Евгений Александрович
Действителен:	с 11.02.2025 по 07.05.2026

(подпись)

08.04.2025
(дата)

Условные обозначения:

Н - деревья не подлежат рубке; Р - деревья подлежат рубке.

Исполнитель работ по проведению лесопатологического обследования:

Инженер-лесопатолог первой
категории

(Руководитель юридического лица,
индивидуальный предприниматель,
гражданин, иное уполномоченное лицо)

Усатов Евгений
Александрович

(фамилия, имя, отчество
(последнее при наличии))

КИРОВСКОЕ ОБЛАСТНОЕ
ГОСУДАРСТВЕННОЕ
КАЗЕННОЕ УЧРЕЖДЕНИЕ
"КИРОВСКИЙ ЦЕНТР
ЛЕСНОГО ХОЗЯЙСТВА"

(организация)

+7 999 100-49-85

(телефон)

**ДОКУМЕНТ ПОДПИСАН
ЭЛЕКТРОННОЙ ПОДПИСЬЮ**

Сертификат: 31332854456768022489382500515164174909

Владелец: Усатов Евгений Александрович

Действителен: с 11.02.2025 по 07.05.2026

(подпись)

08.04.2025

(дата)

Результаты проведения лесопатологического обследования лесных насаждений за март 2025 г.

Субъект Российской Федерации
Участковое лесничество

Кировская область
Бахтинское сельское

Лесничество
Урочище (дача)

Парковое

Номер квартала	Номер выдела	Площадь выдела, га	Целевое назначение лесов	Категория защитных лесов	ОЗУ	Номер лесопатологического выдела	Площадь лесопатологического выдела, га	Таксационная характеристика лесного насаждения									Число деревьев на временной пробной площади, шт.	Распределение деревьев по категориям состояния, % от запаса												Причина ослабления, повреждения	Подлежит рубке, % от запаса	Назначенные мероприятия					
								состав	порода	возраст	средняя высота, м	средний диаметр, см	тип леса	полнота	бонитет	запас, куб.м./га		без признаков ослабления		ослабленные		сильно ослабленные		усыхающие		свежий сухой	свежий ветровал	свежий бурелом	старый сухой			старый ветровал	старый бурелом	вид	площадь, га		
																		Н	Р	Н	Р	Н	Р	Н	Р												
1	2	3	4	5	6	7	8	9	10	11	12	13	14	15	16	17	18	19	20	21	22	23	24	25	26	27	28	29	30	31	32	33	34	35	36		
76	3	0.5	Защитные леса	Леса, расположенные в защитных полосах лесов	Участки лесов вокруг поселков городского типа, сельских населенных пунктов	1	0.5	5Е 5П +С +ОС	Ель	80	23	26					260	99																Повреждение (заселено или отработано) короедом-типографом		Проведение ЛПО визуальным способом наземным методом	0.5
76	3	0.5	Защитные леса	Леса, расположенные в защитных полосах лесов	Участки лесов вокруг поселков городского типа, сельских населенных пунктов	1	0.5	5Е 5П +С +ОС	Пихта	80	22	24						99			1													Повреждение полиграфом уссурийским		Проведение ЛПО визуальным способом наземным методом	0.5
76	3	0.5	Защитные леса	Леса, расположенные в защитных полосах лесов	Участки лесов вокруг поселков городского типа, сельских населенных пунктов	1	0.5	5Е 5П +С +ОС	Сосна	80								100																	Проведение ЛПО визуальным способом наземным методом	0.5	

1	2	3	4	5	6	7	8	Таксационная характеристика лесного насаждения									18	Распределение деревьев по категориям состояния, % от запаса												33	Назначенные мероприятия				
								9	10	11	12	13	14	15	16	17		без признаков ослабления		ослабленные		сильно ослабленные		усыхающие		27	28	29	30		31	32	34	35	36
19	20	21	22	23	24	25	26	Н	Р	Н	Р	Н	Р	Н	Р																				
76	2	2.2	Защитные леса	Леса, расположенные в защитных полосах лесов	Участки лесов вокруг поселков городского типа, сельских населенных пунктов	1	2.2	8Е 2П +Б +ОС	О с н а	80																								Проведение ЛПО визуальным способом наземным методом	2.2

Условные обозначения:

Н - деревья не подлежат рубке; Р - деревья подлежат рубке.

Исполнитель работ по проведению лесопатологического обследования:

Инженер-лесопатолог первой категории

(Руководитель юридического лица, индивидуальный предприниматель, гражданин, иное уполномоченное лицо)

Усатов Евгений Александрович

(фамилия, имя, отчество (последнее при наличии))

КИРОВСКОЕ ОБЛАСТНОЕ
ГОСУДАРСТВЕННОЕ
КАЗЕННОЕ УЧРЕЖДЕНИЕ
"КИРОВСКИЙ ЦЕНТР
ЛЕСНОГО ХОЗЯЙСТВА"

(организация)

+7 999 100-49-85

(телефон)

**ДОКУМЕНТ ПОДПИСАН
ЭЛЕКТРОННОЙ ПОДПИСЬЮ**

Сертификат: 31332854456768022489382500515164174909

Владелец: Усатов Евгений Александрович

Действителен: с 11.02.2025 по 07.05.2026

(подпись)

08.04.2025

(дата)

Результаты проведения лесопатологического обследования лесных насаждений за март 2025 г.

Субъект Российской Федерации
Участковое лесничество

Кировская область
Бахтинское сельское

Лесничество
Урочище (дача)

Парковое

Номер квартала	Номер выдела	Площадь выдела, га	Целевое назначение лесов	Категория защитных лесов	ОЗУ	Номер лесопатологического выдела	Площадь лесопатологического выдела, га	Таксационная характеристика лесного насаждения										Число деревьев на временной пробной площади, шт.	Распределение деревьев по категориям состояния, % от запаса												Причина ослабления, повреждения	Назначенные мероприятия			
								состав	порода	возраст	средняя высота, м	средний диаметр, см	тип леса	полнота	бонитет	запас, куб.м./га	без признаков ослабления		ослабленные		сильно ослабленные		усыхающие		свежий сухой	свежий ветровал	свежий бурелом	старый сухой	старый ветровал	старый бурелом		Подлежит рубке, % от запаса	вид	площадь, га	
																	Н		Р	Н	Р	Н	Р	Н											Р
1	2	3	4	5	6	7	8	9	10	11	12	13	14	15	16	17	18	19	20	21	22	23	24	25	26	27	28	29	30	31	32	33	34	35	36
76	1	0.3	Защитные леса	Леса, расположенные в защитных полосах лесов	Участки лесов вокруг поселков городского типа, сельских населенных пунктов	1	0.3	5Е 4П 1С + ОС	Ель	80	23	26						98															Повреждение (заселено или отработано) короедом-типографом	Проведение ЛПО визуальным способом наземным методом	0.3
76	1	0.3	Защитные леса	Леса, расположенные в защитных полосах лесов	Участки лесов вокруг поселков городского типа, сельских населенных пунктов	1	0.3	5Е 4П 1С + ОС	Пихта	80	23	24						98						2								Повреждение полиграфом уссурийским	2	Проведение ЛПО визуальным способом наземным методом	0.3
76	1	0.3	Защитные леса	Леса, расположенные в защитных полосах лесов	Участки лесов вокруг поселков городского типа, сельских населенных пунктов	1	0.3	5Е 4П 1С + ОС	Сосна	80	24	28						100																Проведение ЛПО визуальным способом наземным методом	0.3

Номер квартала	Номер выдела	Площадь выдела, га	Целевое назначение лесов	Категория защитных лесов	ОЗУ	Номер лесопатологического выдела	Площадь лесопатологического выдела, га	Таксационная характеристика лесного насаждения									Число деревьев на временной пробной площади, шт.	Распределение деревьев по категориям состояния, % от запаса										Причина ослабления, повреждения	Подлежит рубке, % от запаса	Назначенные мероприятия					
								состав	порода	возраст	средняя высота, м	средний диаметр, см	тип леса	полнота	бонитет	запас, куб.м./га		без признаков ослабления		ослабленные		сильно ослабленные		усыхающие		свежий сухой	свежий ветровал			свежий бурелом	старый сухой	старый ветровал	старый бурелом	вид	площадь, га
1	2	3	4	5	6	7	8	9	10	11	12	13	14	15	16	17	18	19	20	21	22	23	24	25	26	27	28	29	30	31	32	33	34	35	36
76	3	0.5	Защитные леса	Леса, расположенные в защитных полосах лесов	Участки лесов вокруг поселков городского типа, сельских населенных пунктов	1	0.5	БЕ СП +С +ОС	О с и на	80							100																	Проведение ЛПО визуальным способом наземным методом	0.5

Условные обозначения:

Н - деревья не подлежат рубке; Р - деревья подлежат рубке.

Исполнитель работ по проведению лесопатологического обследования:

Инженер-лесопатолог первой категории
(Руководитель юридического лица, индивидуальный предприниматель, гражданин, иное уполномоченное лицо)

Усатов Евгений Александрович
(фамилия, имя, отчество (последнее при наличии))

КИРОВСКОЕ ОБЛАСТНОЕ ГОСУДАРСТВЕННОЕ КАЗЕННОЕ УЧРЕЖДЕНИЕ "КИРОВСКИЙ ЦЕНТР ЛЕСНОГО ХОЗЯЙСТВА"
(организация)

+7 999 100-49-85
(телефон)

ДОКУМЕНТ ПОДПИСАН ЭЛЕКТРОННОЙ ПОДПИСЬЮ
Сертификат: 31332854456768022489382500515164174909
Владелец: Усатов Евгений Александрович
Действителен: с 11.02.2025 по 07.05.2026

(подпись)

08.04.2025
(дата)

1	2	3	4	5	Краткая таксационная характеристика лесных насаждений по данным лесоустройства								Краткая характеристика материалов дистанционного зондирования Земли							
					6	7	8	9	10	11	12	13	14	15	16	17	18	19	20	21
Номер квартала	Номер выдела	Площадь лесотаксационного выдела, га	Номер лесопатологического выдела	Площадь лесопатологического выдела, га	породный состав	средний возраст	средняя высота, м	средний диаметр, см	тип леса/тип лесорастительных условий	относительная полнота	бонитет	общий запас древесины, куб. м/га	Тип и наименование летательного аппарата	Наименование съемочной аппаратуры	Режим съемки (панхроматический/мультиспектральный/гиперспектральный/красный/БИК/ИК)	Пространственное разрешение (для каждого режима), м	Дата съемки (дд.мм.гггг)	Дата дешифрирования (дд.мм.гг)	Предполагаемая причина повреждения	Площадь повреждения, га

Исполнитель работ по проведению лесопатологического обследования:

Инженер-лесопатолог первой категории
(Руководитель юридического лица, индивидуальный предприниматель, гражданин, иное уполномоченное лицо)

Усатов Евгений Александрович
(фамилия, имя, отчество последнее при наличии)

КИРОВСКОЕ ОБЛАСТНОЕ ГОСУДАРСТВЕННОЕ КАЗЕННОЕ УЧРЕЖДЕНИЕ "КИРОВСКИЙ ЦЕНТР ЛЕСНОГО ХОЗЯЙСТВА"
(организация)

+7 999 100-49-85
(телефон)

ДОКУМЕНТ ПОДПИСАН ЭЛЕКТРОННОЙ ПОДПИСЬЮ
Сертификат: 31332854456768022489382500515164174909
Владелец: Усатов Евгений Александрович
Действителен: с 11.02.2025 по 07.05.2026
(подпись)

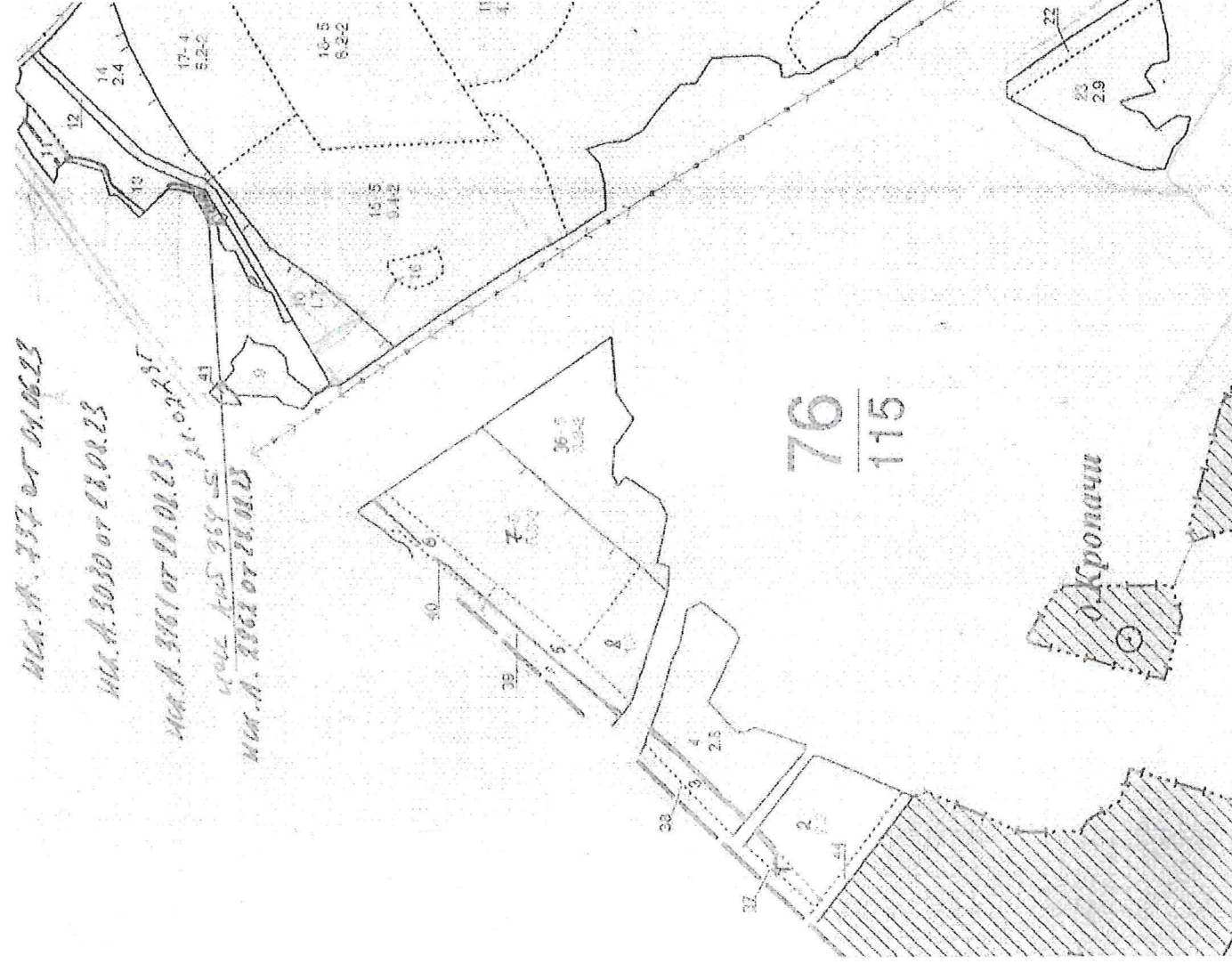
08.04.2025
(дата)

Приложение 3
К акту лесопатологического обследования

Абрис участка леса

В кв. 76 выд. 1 лв 1 на площ. 0,3 га; выд. 2 лв 1 на площ. 2,2 га;
выд 3 лв 1 на площ. 0,5 га; выд 4 лв 1 на площ. 2,8 га

Масштаб 1:10000



Приложение 4
К акту лесопатологического обследования

Фотофиксация Бахтинского сельского участкового лесничества
Кв 76 вид 1,2,3,4






Широта: 58.542912
Долгота: 49.59461
Время: 26-03-2025 12:25
Описание: бахт. кв763

Powered by NoteCam



Широта: 58.542279
Долгота: 49.592787
Время: 26-03-2025 12:25
Описание: бахт. кв763

Powered by NoteCam



Широта: 58.542802
Долгота: 49.595419
Время: 26.03.2025 12:32
Описание: бахт ке 76.4

Powered by NOKECAM

№ выдела	Площадь га	Состав. Подрост, подлесок, покров, почва, рельеф, особенности выдела. Отметка о порослевом происх. Наименование категорий незалес. земель. Хар. лесных культур. Кадастровая оценка	ЯРУС	Высота яруса	Элемент леса	Возраст	Высота	Диаметр	Класс	Группа	Бонитет	Тип леса	Полнота	Запас сырья раст. леса, кбм			Класс	Запас на выделе, кбм				Хозяйственные мероприятия	
														на 1 га	общий на выдел	в т.ч. по состав. породам		сухостоя (старого)	редин	единич. дер	Захламленность		
																					общая		ликвида
1	2	3	4	5	6	7	8	9	10	11	12	13	14	15	16	17	18	19	20	21	22	23	24

1) 0.3 5Е4П1С+ОС 1 23 5 Е 80 23 26 4 4 2 К 0.7 280 84 42
 4 П 23 24 СЗ 34
 1 С 24 28 8
 ОС

подрост: 6Е4П; (30); 1.5 м; 2 тыс.шт/га подлесок: Р КРЛ Редкий
 озу: Участки лесов вокруг сельских населенных пунктов и садовых товариществ
 Особенности: Состав неоднородный, Полнота неравномерная, Тип леса варьирует, Размещение подраста групп.

2) 2.2 8Е2П+Б+ОС 1 23 8 Е 80 23 24 4 4 2 К 0.7 270 594 475
 2 П 22 24 СЗ 119
 Б
 ОС

подрост: 10П; (10); 0.5 м; 1.5 тыс.шт/га подлесок: Р КРЛ Густой
 озу: Участки лесов вокруг сельских населенных пунктов и садовых товариществ
 Особенности: Состав неоднородный, Полнота неравномерная, загрязнение бытов. отходами

3) 0.5 5Е5П+С+Б+ОС 1 22 5 Е 80 23 26 4 4 2 К 0.7 260 130 65
 5 П 22 24 СЗ 65
 С
 Б
 ОС

подрост: 5Е5П; (25); 1.5 м; 2 тыс.шт/га подлесок: Р КРЛ МЛ Редкий
 озу: Участки лесов вокруг сельских населенных пунктов и садовых товариществ
 Особенности: Состав неоднородный, Полнота неравномерная

4) 2.8 8Е2П+С 1 24 8 Е 80 24 26 4 4 1 К 0.7 290 812 650
 2 П 24 24 СЗ 162
 С

подрост: 9П1Е; (20); 1.5 м; 3 тыс.шт/га подлесок: МЛ Р Средний
 озу: Участки лесов вокруг сельских населенных пунктов и садовых товариществ
 Особенности: Состав неоднородный, Полнота неравномерная, Размещение подраста групп.

5) 0.7 6Е2С2П 1 23 6 Е 80 23 26 4 4 2 К 0.7 270 189 113
 2 С 24 32 СЗ 38
 2 П 22 24 38

подрост: 9П1Е; (25); 1.5 м; 2 тыс.шт/га подлесок: Р КРЛ Ж Средний
 озу: Участки лесов вокруг сельских населенных пунктов и садовых товариществ
 Особенности: Состав неоднородный, Полнота неравномерная, Тип леса варьирует, Размещение подраста групп.

Копия верна
 инженер-лесопатолог
 Катков Е.А.