

УТВЕРЖДАЮ:

Заместитель министра хозяйства Кировской области

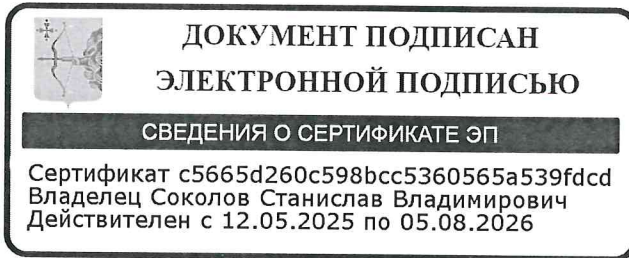
должность

Соколов Станислав Владимирович

фамилия, имя и отчество (при наличии)

09.09.2025

дата



Акт  
лесопатологического обследования № 74

лесных насаждений Дубровское (лесничество)  
Кировская область (субъект Российской Федерации)

Способ лесопатологического обследования: 1. Визуальный

2. Инструментальный

Место проведения:

Участковое лесничество	Урочище	Квартал	Выдел	Площадь выдела, га	Лесопатологический выдел	Площадь лесопатологического выдела, га
Лабазнинское		71	17	12.2	1	7.3
Лабазнинское		71	9	19.7	1	1.1
Лабазнинское		71	11	41.8	1	2.4
Лабазнинское		71	11	41.8	2	0.5
Лабазнинское		71	17	12.2	2	1.6
Лабазнинское		71	10	43.3	1	7
Лабазнинское		71	15	29.6	1	23.5
Лабазнинское		71	10	43.3	2	2.1

Лесопатологическое обследование проведено на общей площади 45.5 га.

Кадастровый номер участка:

43:03:000000:211

(для участков, предоставленных в постоянное (бессрочное) пользование, аренду)

Документ о праве пользования:

Договор аренды лесного участка, 01.04.2010, 6.4

(тип документа о праве пользования, дата, номер, вид разрешенного вида использования)



Дата проведения обследования: 24.07.2025

Исполнитель работ по проведению лесопатологического обследования:

Специалист по лесному  
хозяйству  
(Руководитель юридического лица,  
индивидуальный предприниматель,  
гражданин, иное уполномоченное лицо)

Мамаев Алексей Николаевич  
(фамилия, имя, отчество  
(последнее при наличии))

АКЦИОНЕРНОЕ ОБЩЕСТВО  
"НОВОВЯТСКИЙ  
ЛЕСОПЕРЕРАБАТЫВАЮЩИЙ КОМБИНАТ" 922 916-19-80  
(организация) (телефон)

<b>ДОКУМЕНТ ПОДПИСАН ЭЛЕКТРОННОЙ ПОДПИСЬЮ</b>	
Сертификат:	118407145525437825442271369976611142313
Владелец:	Мамаев Алексей Николаевич
Действителен:	с 03.07.2025 по 03.07.2026

(подпись)

24.08.2025  
(дата)



Дата проведения обследования: 24.07.2025

Исполнитель работ по проведению лесопатологического обследования:

Специалист по лесному  
хозяйству  
(Руководитель юридического лица,  
индивидуальный предприниматель,  
гражданин, иное уполномоченное лицо)

Мамаев Алексей Николаевич  
(фамилия, имя, отчество  
(последнее при наличии))

АКЦИОНЕРНОЕ ОБЩЕСТВО  
"НОВОЯТСКИЙ  
ЛЕСОПЕРЕРАБАТЫВАЮЩИЙ КОМБИНАТ"  
(организация)

922 916-19-80  
(телефон)

<b>ДОКУМЕНТ ПОДПИСАН ЭЛЕКТРОННОЙ ПОДПИСЬЮ</b>	
Сертификат:	118407145525437825442271369976611142313
Владелец:	Мамаев Алексей Николаевич
Действителен:	с 03.07.2025 по 03.07.2026
(подпись)	

24.08.2025  
(дата)



Дата проведения обследования: 24.07.2025

Исполнитель работ по проведению лесопатологического обследования:

Специалист по лесному  
хозяйству  
(Руководитель юридического лица,  
индивидуальный предприниматель,  
гражданин, иное уполномоченное лицо)

Мамаев Алексей Николаевич  
(фамилия, имя, отчество  
(последнее при наличии))

АКЦИОНЕРНОЕ ОБЩЕСТВО  
"НОВОЯТСКИЙ  
НЕОС ПЕРЕРАБАТЫВАЮЩИЙ КОМБИНАТ"  
(организация)

922 916-19-80  
(телефон)

<b>ДОКУМЕНТ ПОДПИСАН ЭЛЕКТРОННОЙ ПОДПИСЬЮ</b>	
Сертификат:	118407145525437825442271369976611142313
Владелец:	Мамаев Алексей Николаевич
Действителен:	с 03.07.2025 по 03.07.2026

(подпись)

24.08.2025  
(дата)



Дата проведения обследования: 24.07.2025

Исполнитель работ по проведению лесопатологического обследования:

Специалист по лесному  
хозяйству  
(Руководитель юридического лица,  
индивидуальный предприниматель,  
гражданин, иное уполномоченное лицо)

Мамаев Алексей Николаевич  
(фамилия, имя, отчество  
(последнее при наличии))

АКЦИОНЕРНОЕ ОБЩЕСТВО  
"НОВОВЯТСКИЙ  
ЛЕСОПЕРЕРАБАТЫВАЮЩИЙ КОМБИНАТ"  
(организация)

922 916-19-80  
(телефон)

**ДОКУМЕНТ ПОДПИСАН  
ЭЛЕКТРОННОЙ ПОДПИСЬЮ**

Сертификат: 118407145525437825442271369976611142313  
Владелец: Мамаев Алексей Николаевич  
Действителен: с 03.07.2025 по 03.07.2026

(подпись)

24.08.2025  
(дата)



Дата проведения обследования: 24.07.2025

Исполнитель работ по проведению лесопатологического обследования:

Специалист по лесному  
хозяйству  
(Руководитель юридического лица,  
индивидуальный предприниматель,  
гражданин, иное уполномоченное лицо)

Мамаев Алексей Николаевич  
(фамилия, имя, отчество  
(последнее при наличии))

АКЦИОНЕРНОЕ ОБЩЕСТВО  
"НОВОЯТСКИЙ  
ЛЕСОПЕРЕРАБАТЫВАЮЩИЙ КОМБИНАТ"  
(организация)

922 916-19-80  
(телефон)

<b>ДОКУМЕНТ ПОДПИСАН ЭЛЕКТРОННОЙ ПОДПИСЬЮ</b>	
Сертификат:	118407145525437825442271369976611142313
Владелец:	Мамаев Алексей Николаевич
Действителен:	с 03.07.2025 по 03.07.2026
	(подпись)

24.08.2025  
(дата)



Дата проведения обследования: 24.07.2025

Исполнитель работ по проведению лесопатологического обследования:

Специалист по лесному  
хозяйству  
(Руководитель юридического лица,  
индивидуальный предприниматель,  
гражданин, иное уполномоченное лицо)

Мамаев Алексей Николаевич  
(фамилия, имя, отчество  
последнее при наличии)

АКЦИОНЕРНОЕ ОБЩЕСТВО  
"НОВОВЯТСКИЙ  
ЛЕСОПЕРЕРАБАТЫВАЮЩИЙ КОМБИНАТ"  
(организация)

922 916-19-80  
(телефон)

<b>ДОКУМЕНТ ПОДПИСАН ЭЛЕКТРОННОЙ ПОДПИСЬЮ</b>	
Сертификат:	118407145525437825442271369976611142313
Владелец:	Мамаев Алексей Николаевич
Действителен:	с 03.07.2025 по 03.07.2026

(подпись)

24.08.2025  
(дата)

## 2. Инструментальное (детальное) обследование лесных насаждений.

(раздел включается в акт в случае проведения лесопатологического обследования инструментальным способом)

2.1 Лесничество Дубровское Участковое лесничество Лабазнинское

Урочище (дача) \_\_\_\_\_ Квартал 71 Выдел 17

Лесопатологический выдел 1

Наличие ограничений или особенностей участка, влияющих на назначение СОМ:

нет

(отметка о наличии ООПТ, ОЗУ, водоохранной зоны, радиоактивного загрязнения лесов, угрозы возникновения очагов вредных организмов или пожарной опасности в лесах).

2.2. Фактическая таксационная характеристика лесного насаждения соответствует (не соответствует) таксационному описанию (нужное подчеркнуть).

Причины несоответствия: неравномерный состав и другие характеристики насаждения

Ведомость насаждений с выявленными несоответствиями таксационным описаниям приведена в приложении 1 к Акту.

2.3. Состояние насаждений:

с нарушенной устойчивостью (средневзвешенная категория состояния  $\geq 1,51$  -  $\leq 4,50$ )

с утраченной устойчивостью (средневзвешенная категория состояния  $\geq 4,51$ )

устойчивое (средневзвешенная категория состояния  $< 1,50$ )

2.4. Причины ослабления, повреждения, средневзвешенная категория состояния насаждения:

Воздействия сильных ветров прошлых лет, повлекшие наклон более  $10^\circ$ , изгиб или вывал деревьев, Устойчивый низовой пожар 1-3 летней давности высокой интенсивности, СКС: 5

2.4.1. Заселено (отработано) стволовыми вредителями:

Вид вредителя	Порода	Встречаемость заселенных деревьев, % от запаса породы	Встречаемость отработанных деревьев, % от запаса породы	Степень заселения лесного насаждения (слабая, средняя, сильная)
1	2	3	4	5

2.4.2. Повреждено огнем:

Вид пожара	Порода	Состояние корневых лап		Состояние корневой шейки		Высушивание луба		Обугленность древесины более 1/3 высоты ствола	
		процент поврежденных огнем корней	процент деревьев с данным повреждением	Обугленность древесины корневой шейки по окружности (1/4; 2/4; 3/4; более 3/4)	процент деревьев с данным повреждением	по окружности (1/4; 2/4; 3/4; более 3/4)	процент деревьев с данным повреждением	по окружности ствола (менее 1/2; более 1/2)	процент деревьев с данным повреждением
1	2	3	4	5	6	7	8	9	10
низовой	Береза			3/4	80	3/4	20		
низовой	Сосна			3/4	60	3/4	20		
низовой	Ель			3/4	60	3/4	20		

#### 2.4.3. Поражено болезнями:

Болезнь/возбудитель	Порода	Встречаемость, % от запаса насаждения	Степень поражения лесного насаждения (слабая, средняя, сильная)
1	2	3	4

#### 2.5. Выборке подлежит 100% деревьев (указывается общий % запаса деревьев, подлежащий рубке, от общего запаса насаждения), в том числе:

без признаков ослабления % (причины назначения);  
ослабленных % (причины назначения);  
сильно ослабленных % (причины назначения);  
усыхающих % (причины назначения);  
свежего сухостоя %,  
свежего ветровала %;  
свежего бурелома %;  
старого сухостоя 40%;  
старого ветровала 40%;  
старого бурелома 20%;

#### 2.6. Полнота лесного насаждения после уборки деревьев, подлежащих рубке, составит 0.0

Критическая полнота для данной категории лесных насаждений и преобладающей породы составляет 0.3

#### ЗАКЛЮЧЕНИЕ к инструментальному обследованию участка.

В соответствии с п 47 "Порядка проведения лесопатологических обследований и формы акта лесопатологического обследования" Приказ Минприроды России №910 от 09.11.2020 г.), В лесных насаждениях с наличием погибших деревьев, составляющих, составляющих более 50% от запаса насаждения, поврежденного в результате воздействия сильных ветров, назначение СОМ проводится визуально, а недостающая информация переносится из таксационных описаний. Участки доступны для проведения СОМ. В соответствии с п. 57 "Правил осуществления мероприятий по предупреждению распространения вредных организмов" (приказ Минприроды России №912 от 09.11.2020 г.), рекомендуется назначение санитарно-оздоровительных мероприятий, в виде уборки неликвидной древесины, запас выбираемой неликвидной древесины составит 511 кубм.

Участковое лесничество	Урочище (дача)	Квартал	Выдел	Площадь выдела, га	Лесопатологический выдел	Площадь лесопатологического выдела, га	Вид мероприятия	Площадь мероприятия, га	Породы	Доля выбираемой древесины по запасу, %	Рекомендуемый срок проведения мероприятия, до
1	2	3	4	5	6	7	8	9	10	11	12
Лабазнинское		71	17	12.2	1	7.3	Уборка неликвидной древесины	7.3	Береза, Сосна, Ель	100	24.07.2027

Ведомость временной пробной площади и абрис участка прилагаются (приложение 2 и 3 к Акту).

РЕКОМЕНДАЦИИ по проведению мероприятий, не относящихся к мероприятиям по предупреждению распространения вредных организмов.

Дата проведения ЛПО: 24.07.2025

Дата составления документа: 24.08.2025

Исполнитель работ по проведению лесопатологического обследования:

Специалист по лесному хозяйству  
(Руководитель юридического лица, индивидуальный предприниматель, гражданин, иное уполномоченное лицо)

Мамаев Алексей Николаевич  
(фамилия, имя, отчество  
(последнее при наличии))

АКЦИОНЕРНОЕ ОБЩЕСТВО  
"НОВОЯТСКИЙ  
СПЕРЕРАБАТЫВАЮЩИЙ КОМБИНАТ"  
922 916-19-80  
(организация) (телефон)

**ДОКУМЕНТ ПОДПИСАН  
ЭЛЕКТРОННОЙ ПОДПИСЬЮ**  
Сертификат: 118407145525437825442271369976611142313  
Владелец: Мамаев Алексей Николаевич  
Действителен: с 03.07.2025 по 03.07.2026  
(подпись)

24.08.2025  
(дата)

## 2. Инструментальное (детальное) обследование лесных насаждений.

(раздел включается в акт в случае проведения лесопатологического обследования инструментальным способом)

2.1 Лесничество Дубровское Участковое лесничество Лабазнинское  
Урочище (дача) \_\_\_\_\_ Квартал 71 Выдел 10  
Лесопатологический выдел 2

Наличие ограничений или особенностей участка, влияющих на назначение СОМ:

нет

(отметка о наличии ООПТ, ОЗУ, водоохранной зоны, радиоактивного загрязнения лесов, угрозы возникновения очагов вредных организмов или пожарной опасности в лесах).

2.2. Фактическая таксационная характеристика лесного насаждения соответствует (не соответствует) таксационному описанию (нужное подчеркнуть).

Причины несоответствия:

Ведомость насаждений с выявленными несоответствиями таксационным описаниям приведена в приложении 1 к Акту.

2.3. Состояние насаждений:

с нарушенной устойчивостью (средневзвешенная категория состояния  $\geq 1,51 - \leq 4,50$ )

с утраченной устойчивостью (средневзвешенная категория состояния  $\geq 4,51$ )

устойчивое (средневзвешенная категория состояния  $< 1,50$ )

2.4. Причины ослабления, повреждения, средневзвешенная категория состояния насаждения:

Устойчивый низовой пожар 1-3 летней давности высокой интенсивности, СКС: 5

2.4.1. Заселено (отработано) стволовыми вредителями:

Вид вредителя	Порода	Встречаемость заселенных деревьев, % от запаса породы	Встречаемость отработанных деревьев, % от запаса породы	Степень заселения лесного насаждения (слабая, средняя, сильная)
1	2	3	4	5

2.4.2. Повреждено огнем:

Вид пожара	Порода	Состояние корневых лап		Состояние корневой шейки		Высушивание луба		Обугленность древесины более 1/3 высоты ствола	
		процент поврежденных огнем корней	процент деревьев с данным повреждением	Обугленность древесины корневой шейки по окружности (1/4; 2/4; 3/4; более 3/4)	процент деревьев с данным повреждением	по окружности (1/4; 2/4; 3/4; более 3/4)	процент деревьев с данным повреждением	по окружности ствола (менее 1/2; более 1/2)	процент деревьев с данным повреждением
1	2	3	4	5	6	7	8	9	10
низовой	Сосна					более 3/4	65		
низовой	Ель					более 3/4	100		
низовой	Береза					более 3/4	23		
низовой	Осина					более 3/4	28		

#### 2.4.3. Поражено болезнями:

Болезнь/возбудитель	Порода	Встречаемость, % от запаса насаждения	Степень поражения лесного насаждения (слабая, средняя, сильная)
1	2	3	4

#### 2.5. Выборке подлежит 100% деревьев (указывается общий % запаса деревьев, подлежащий рубке, от общего запаса насаждения), в том числе:

без признаков ослабления % (причины назначения);  
ослабленных % (причины назначения);  
сильно ослабленных % (причины назначения);  
усыхающих % (причины назначения);  
свежего сухостоя 45.9%,  
свежего ветровала %;  
свежего бурелома %;  
старого сухостоя 54.1%;  
старого ветровала %;  
старого бурелома %;

2.6. Полнота лесного насаждения после уборки деревьев, подлежащих рубке, составит 0.0  
Критическая полнота для данной категории лесных насаждений и преобладающей породы составляет 0.3

#### ЗАКЛЮЧЕНИЕ к инструментальному обследованию участка.

Участок доступен для проведения СОМ. В соответствии с п. 36 и п. 57 "Правил осуществления мероприятий по предупреждению распространения вредных организмов" (приказ Минприроды России №912 от 09.11.2020 г.), рекомендуется назначение санитарно-оздоровительных мероприятий, в виде уборки неликвидной древесины, запас выбираемой неликвидной древесины составит 84 кубм. ✓

**Ведомость участков леса с выявленными несоответствиями таксационным описаниям**

Субъект Российской Федерации Кировская область Лесничество Дубровское  
Участковое лесничество Лабазнинское Урочище (дача) \_\_\_\_\_

Год проведения лесоустройства	Номер квартала	Номер выдела	Площадь выдела, га	Целевое назначение лесов	Категория защитных лесов	ОЗУ	Источник данных	Номер лесопатологического выдела	Площадь лесопатологического выдела, га	Таксационная характеристика								Заложено пробных площадей							
										состав	порода	возраст, лет	средняя высота, м	средний диаметр, см	тип леса	полнота	бонитет	запас, куб. м /га	количество, шт.	Общая площадь, га					
1	2	3	4	5	6	7	8	9	10	11	12	13	14	15	16	17	18	19	20	21					
2021	71	17	12.2	Эксплуатаци онные леса	Эксплуатац ионные леса		ТО	х	х	1 ярус древос тоя 8Б2СЕ	Береза	55	20	20	Майни ково- черни чный	0.3	2	70	0	0					
											Сосна		21	20											
												Ель	60												
							Ф	1	7.3		1 ярус древос тоя 8Б2СЕ	Береза	55	20		20		0.1				70			
											Сосна		21	20											
											Ель	60													

Условные обозначения:

ТО - таксационные описания; Ф - фактическая характеристика лесного насаждения

Исполнитель работ по проведению лесопатологического обследования:

Специалист по лесному  
хозяйству  
(Руководитель юридического лица,  
индивидуальный предприниматель,  
гражданин, иное уполномоченное лицо)

Мамаев Алексей Николаевич  
(фамилия, имя, отчество  
(последнее при наличии))

АКЦИОНЕРНОЕ ОБЩЕСТВО  
"НОВОЯТСКИЙ  
НЕСОПЕРЕРАБАТЫВАЮЩИЙ КОМБИНАТ"  
(организация)

922 916-19-80  
(телефон)

**ДОКУМЕНТ ПОДПИСАН  
ЭЛЕКТРОННОЙ ПОДПИСЬЮ**

Сертификат: 118407145525437825442271369976611142313  
Владелец: Мамаев Алексей Николаевич  
Действителен: с 03.07.2025 по 03.07.2026  
(подпись)

24.08.2025  
(дата)

Участковое лесничество	Урочище (дача)	Квартал	Выдел	Площадь выдела, га	Лесопатологический выдел	Площадь лесопатологического выдела, га	Вид мероприятия	Площадь мероприятия, га	Породы	Доля выбираемой древесины по запасу, %	Рекомендуемый срок проведения мероприятия, до
1	2	3	4	5	6	7	8	9	10	11	12
Лабазнинское		71	10	43.3	2	2.1	Уборка неликвидной древесины	2.1	Сосна, Ель, Береза, Осина	100	24.07.2027

Ведомость временной пробной площади и абрис участка прилагаются (приложение 2 и 3 к Акту).

РЕКОМЕНДАЦИИ по проведению мероприятий, не относящихся к мероприятиям по предупреждению распространения вредных организмов.

Дата проведения ЛПО: 24.07.2025

Дата составления документа: 24.08.2025

Исполнитель работ по проведению лесопатологического обследования:

Специалист по лесному хозяйству  
(Руководитель юридического лица, индивидуальный предприниматель, гражданин, иное уполномоченное лицо)

Мамаев Алексей Николаевич  
(фамилия, имя, отчество  
(последнее при наличии))

**АКЦИОНЕРНОЕ ОБЩЕСТВО  
"НОВОЯТСКИЙ  
ЛЕСОПЕРЕРАБАТЫВАЮЩИЙ КОМБИНАТ"**  
Т 922 916-19-80  
(организация) (телефон)

<b>ДОКУМЕНТ ПОДПИСАН ЭЛЕКТРОННОЙ ПОДПИСЬЮ</b>	
Сертификат:	118407145525437825442271369976611142313
Владелец:	Мамаев Алексей Николаевич
Действителен:	с 03.07.2025 по 03.07.2026

24.08.2025  
(дата)



1	2	3	4	5	6	7	8	Таксационная характеристика лесного насаждения									18	Распределение деревьев по категориям состояния, % от запаса										33	34	Назначенные мероприятия							
								9	10	11	12	13	14	15	16	17		без признаков ослабления		ослабленные		сильно ослабленные		усыхающие		27	28			29	30	31	32	Причина ослабления, повреждения	Подлежит рубке, % от запаса	вид	площадь, га
																		Н	Р	Н	Р	Н	Р	Н	Р												
71	9	19.7	Эксплуатационные леса	Эксплуатационные леса		1	1.1	1 ярус древостоя 4Е4 В1С 10 С	Ель	55	16	16	Черный	0.7	2	170		40	25		5				5			20	3	2	интенсивности, Воздействия сильных ветров прошлых лет, повлекшие наклон более 10°, изгиб или вывал деревьев	30					
									Сосна		17	16						40	35		16				3		3	3	3	Устойчивый низовой пожар 1-3 летней давности высокой интенсивности	9						
									Береза	40	18	16						40	35		10	2		5		5	3	3	Устойчивый низовой пожар 1-3 летней давности высокой интенсивности	13							
									Осина	25	14	12						40	35		13	3		3		3	3	3	Устойчивый низовой пожар 1-3 летней давности высокой интенсивности	9							
71	11	41.8	Эксплуатационные леса	Эксплуатационные леса		1	2.4	1 ярус древостоя 4Е3 Б2Е 1С	Ель	85	17	18	Долгомошный	0.7	4	200		40	20		10				10		15	5		Устойчивый низовой пожар 1-3 летней давности высокой интенсивности	30						
									Ель	120	20	20						45	25		10			5		10	5		Устойчивый низовой пожар 1-3 летней давности высокой интенсивности	20							

1	2	3	4	5	6	7	8	Таксационная характеристика лесного насаждения									18	Распределение деревьев по категориям состояния, % от запаса												33	34	Назначенные мероприятия			
								9	10	11	12	13	14	15	16	17		без признаков ослабления		ослабленные		сильно ослабленные		усыхающие		27	28	29	30			31	32	35	36
																		Н	Р	Н	Р	Н	Р	Н	Р										
									С о с н а	85	20	24						40		30		10				10			5	3	2	Устойчивый низовой пожар 1- 3 летней давности высокой интенсивности	20		
								Б е р е з а		20	18							40		37		10			5			5		3	Устойчивый низовой пожар 1- 3 летней давности высокой интенсивности	13			
71	11	41.8	Эксплу атацион ные леса	Эксплу атацион ные леса		2	0.5	1 я р у с д р е в о с т я 4Е3 Б2Е 1С	Е ль	85	17	18	Долго мош ный	0.7	4	200		40		20		10			10			15	5		Устойчивый низовой пожар 1- 3 летней давности высокой интенсивности	30			
								Е ль	120	20	20							45		25		10			5			10	5		Устойчивый низовой пожар 1- 3 летней давности высокой интенсивности	20			
								С о с н а	85	20	24								40		30		10			10			5	3	2	Устойчивый низовой пожар 1- 3 летней давности высокой интенсивности	20		
								Б е р е з а		20	18								40		37		10			5			5		3	Устойчивый низовой пожар 1- 3 летней давности высокой интенсивности	13		
71	17	12.2	Эксплу атацион ные леса	Эксплу атацион ные леса		2	1.6	1 я р у с д р е в о с т я 8Б2 СЕ	Б е р е з а	55	20	20	Майни ково чернич ный	0.3	2	70		40		30		10			5			10	3	2	Устойчивый низовой пожар 1- 3 летней давности высокой интенсивности	20			
								С о с		21	20							50		30		5			5			5	3	2	Устойчивый низовой пожар 1-	15			





Условные обозначения:

Н - деревья не подлежат рубке; Р - деревья подлежат рубке.

Исполнитель работ по проведению лесопатологического обследования:

Специалист по лесному  
хозяйству  
(Руководитель юридического лица,  
индивидуальный предприниматель,  
гражданин, иное уполномоченное лицо)

Мамаев Алексей Николаевич  
(фамилия, имя, отчество  
(последнее при наличии))

АКЦИОНЕРНОЕ ОБЩЕСТВО  
"НОВОВЯТСКИЙ  
ЛЕСОПЕРЕРАБАТЫВАЮЩИЙ КОМБИНАТ"  
(организация)

922 916-19-80  
(телефон)

**ДОКУМЕНТ ПОДПИСАН  
ЭЛЕКТРОННОЙ ПОДПИСЬЮ**

Сертификат: 118407145525437825442271369976611142313

Владелец: Мамаев Алексей Николаевич

Действителен: с 03.07.2025 по 03.07.2026

(подпись)

24.08.2025  
(дата)

**Результаты проведения лесопатологического обследования лесных насаждений, поврежденных вредителями леса (хвое-листогрызущими) за июль 2025 г.**

Субъект Российской Федерации  
Участковое лесничество

Кировская область  
Лабазнинское

Лесничество  
Урочище (дача)

Дубровское

1	2	3	4	5	6	7	Таксационная характеристика лесного насаждения									17	18	Распределение деревьев по степени объедания кроны, % от числа стволов				23
							8	9	10	11	12	13	14	15	16			19	20	21	22	
							состав	порода	возраст	средняя высота, м	средний диаметр, см	тип леса	полнота	бонитет	запас, куб.м./га	Вид вредителя	Доля поврежденных деревьев, % от количества	до 25	25 - 50	25 - 50	более 75	Фаза развития вредителя

Исполнитель работ по проведению лесопатологического обследования:

Специалист по лесному  
хозяйству

(Руководитель юридического лица,  
индивидуальный предприниматель,  
гражданин, иное уполномоченное лицо)

Мамаев Алексей Николаевич  
(фамилия, имя, отчество  
(последнее при наличии))

АКЦИОНЕРНОЕ ОБЩЕСТВО  
"НОВОВЯТСКИЙ

ИСПОПЕРЕРАБАТЫВАЮЩИЙ КОМБИНАТ  
(организация)

922 916-19-80  
(телефон)

**ДОКУМЕНТ ПОДПИСАН  
ЭЛЕКТРОННОЙ ПОДПИСЬЮ**

Сертификат: 118407145525437825442271369976611142313

Владелец: Мамаев Алексей Николаевич

Действителен: с 03.07.2025 по 03.07.2026

(подпись)

24.08.2025  
(дата)



1	2	3	4	5	6	Доля усыхающих и погибших деревьев, %						Степень повреждения полога, %		16	17	Назначенные мероприятия			
						7	8	9	10	11	12	13	14			15	18	19	20
Номер квартала	Номер выдела	Номер лесопатологического выдела	Площадь лесопатологического выдела, га	Перечень таксационных выделов, входящих в лесопатологический выдел	Повреждаемая порода	усыхающие	свежий сухой	старый сухой	свежий ветровал	свежий бурелом	старый ветровал	старый бурелом	дефолиация	дехромация	Тип распределения поврежденных (погибших) деревьев (равномерное, групповое, куртинное, сплошное усыхание (повреждение))	Причины ослабления, повреждения	ВИД	площадь, га	Сроки проведения

Исполнитель работ по проведению лесопатологического обследования:

Специалист по лесному хозяйству  
(Руководитель юридического лица, индивидуальный предприниматель, гражданин, иное уполномоченное лицо)

АКЦИОНЕРНОЕ ОБЩЕСТВО  
"НОВОВЯТСКИЙ  
ЛЕСОПЕРЕРАБАТЫВАЮЩИЙ КОМБИНАТ"  
Мамаев Алексей Николаевич  
(фамилия, имя, отчество (последнее при наличии))  
922 916-19-80  
(организация) (телефон)

**ДОКУМЕНТ ПОДПИСАН  
ЭЛЕКТРОННОЙ ПОДПИСЬЮ**  
Сертификат: 118407145525437825442271369976611142313  
Владелец: Мамаев Алексей Николаевич  
Действителен: с 03.07.2025 по 03.07.2026  
(подпись)

24.08.2025  
(дата)

**Результаты проведения лесопатологического обследования лесных насаждений с использованием данных дистанционного зондирования Земли (авиационных и космических снимков)**

Субъект Российской Федерации  
Участковое лесничество

Кировская область  
Лабазнинское

Лесничество  
Урочище (дача)

Дубровское  
\_\_\_\_\_

1	2	3	4	5	Краткая таксационная характеристика лесных насаждений по данным лесоустройства								Краткая характеристика материалов дистанционного зондирования Земли					19	20	21
					6	7	8	9	10	11	12	13	14	15	16	17	18			
Номер квартала	Номер выдела	Площадь лесотаксационного выдела, га	Номер лесопатологического выдела	Площадь лесопатологического выдела, га	породный состав	средний возраст	средняя высота, м	средний диаметр, см	тип леса/тип лесорастительных условий	относительная полнота	бонитет	общий запас древесины, куб. м/га	Тип и наименование летательного аппарата	Наименование съемочной аппаратуры	Режим съемки (панхроматический/мультиспектральный/гиперспектральный/красный/БИК/ИК)	Пространственное разрешение (для каждого режима), м	Дата съемки (дд.мм.гггг)	Дата дешифрирования (дд.мм.гг)	Предполагаемая причина повреждения	Площадь повреждения, га

Исполнитель работ по проведению лесопатологического обследования:

Специалист по лесному  
хозяйству  
(Руководитель юридического лица,  
индивидуальный предприниматель,  
гражданин, иное уполномоченное лицо)

АКЦИОНЕРНОЕ ОБЩЕСТВО  
"НОВОЯТСКИЙ  
ЛЕСОПЕРЕРАБАТЫВАЮЩИЙ КОМБИНАТ" №22 916-19-80  
Мамаев Алексей Николаевич  
(фамилия, имя, отчество  
последнее при наличии) (организация) (телефон)

**ДОКУМЕНТ ПОДПИСАН  
ЭЛЕКТРОННОЙ ПОДПИСЬЮ**  
Сертификат: 118407145525437825442271369976611142313  
Владелец: Мамаев Алексей Николаевич  
Действителен: с 03.07.2025 по 03.07.2026

(подпись)

24.08.2025  
(дата)

**Абрис участка леса**

М 1:10000

N квартала	N выдела	N лесопатологического выдела	Размеры ленты (круговой площадки) перече́та				Координаты начала, конца и поворотных точек лент перече́та/центров круговых площадок перече́та
			N ленты (площадки)	длина, м	ширина, м	радиус, м	

**Пространственное размещение лесопатологических выделов (включается в Акт при выделении лесопатологических выделов, для указания пространственного расположения поврежденных и погибших насаждений)**

Номера точек	Координаты		Длина, м
1-2	59.08333543255416	51.695214843434016	
2-3	59.08339607778019	51.69527698593543	
3-4	59.08344395559022	51.6962339804098	
4-5	59.08477231185255	51.6985094818934	
5-6	59.08504824356886	51.699891469532275	
6-7	59.08506393830883	51.70079013670915	
7-8	59.08517243542919	51.70122579078125	
8-9	59.08540056209343	51.70167144853997	
9-10	59.0857880941448	51.70181453414066	
10-11	59.08605444053718	51.70197803621453	
11-12	59.08638849183921	51.70238668166091	
12-13	59.08638316639022	51.70359975686854	
13-14	59.08628566576592	51.70366451893083	
14-15	59.08560822713703	51.70469426860591	
15-16	59.085464399173475	51.70455024160318	
16-17	59.08502459199413	51.704083771788916	
17-18	59.084714313483005	51.703635151413415	

Номера точек	Координаты		Длина, м
18-19	59.08395465223054	51.702379872997554	
19-20	59.083304825949696	51.70155711744657	
20-21	59.08368907346714	51.700439589677984	
21-22	59.08362598262726	51.699320725608814	
22-23	59.08351798321786	51.69753271752836	
23-1	59.08315668873004	51.69698590458196	

Исполнитель работ по проведению лесопатологического обследования:

Специалист по лесному хозяйству  
(Руководитель юридического лица, индивидуальный предприниматель, гражданин, иное уполномоченное лицо)

Мамаев Алексей Николаевич  
(фамилия, имя, отчество (последнее при наличии))

АКЦИОНЕРНОЕ ОБЩЕСТВО  
"НОВОВЯТСКИЙ  
ЛЕСОПЕРЕРАБАТЫВАЮЩИЙ КОМБИНАТ"  
922 916-19-80  
(организация) (телефон)

**ДОКУМЕНТ ПОДПИСАН  
ЭЛЕКТРОННОЙ ПОДПИСЬЮ**  
Сертификат: 118407145525437825442271369976611142313  
Владелец: Мамаев Алексей Николаевич  
Действителен: с 03.07.2025 по 03.07.2026  
(подпись)

24.08.2025  
(дата)

Приложение 3  
к акту лесопатологического  
обследования, утвержденному  
Приказом Минприроды России  
от 09.11.2020 N 910

### Абрис участка леса

М 1:10000

N квартала	N выдела	N лесопатологического выдела	Размеры ленты (круговой площадки) перечеа				Координаты начала, конца и поворотных точек лент перечеа/центров круговых площадок перечеа		
			N ленты (площадки)	длина, м	ширина, м	радиус, м			площадь, га
71	10	2	1			10	0.03	59.08823823	51.70353224
71	10	2	2			10	0.03	59.08887205	51.70309772

**Пространственное размещение лесопатологических выделов (включается в Акт при выделении лесопатологических выделов, для указания пространственного расположения поврежденных и погибших насаждений)**

Номера точек	Координаты		Длина, м
1-2	59.08920652371437	51.70322703495328	

Номера точек	Координаты		Длина, м
2-3	59.0890807623939	51.70355723241594	
3-4	59.089118686715175	51.70432492872521	
4-5	59.08886717701215	51.70451705591151	
5-6	59.08858420397366	51.70451723102645	
6-7	59.08827606149389	51.704371553250546	
7-8	59.08795533768162	51.70417214345479	
8-9	59.08793636211367	51.70343509286067	
9-10	59.087785383885446	51.703304652554536	
10-11	59.08797395712793	51.70262121822519	
11-12	59.08868441334114	51.70209100313008	
12-13	59.08857763550256	51.70271300912208	
13-14	59.08882286144372	51.70252089697698	
14-15	59.08895472509227	51.70146899825484	
15-16	59.088941963379156	51.7000640005474	
16-17	59.08917066622892	51.69993725710359	
17-18	59.08943882717267	51.70058584834085	
18-19	59.08935084953688	51.70143810659032	
19-20	59.089105728655134	51.701791413836034	
20-21	59.08908684967279	51.70223664758267	
21-22	59.08926927818256	51.702497593489575	
22-1	59.089259697368554	51.70283333739562	

Исполнитель работ по проведению лесопатологического обследования:

Специалист по лесному  
хозяйству  
(Руководитель юридического лица,  
индивидуальный предприниматель,  
гражданин, иное уполномоченное лицо)

Мамаев Алексей Николаевич  
(фамилия, имя, отчество  
(последнее при наличии))

АКЦИОНЕРНОЕ ОБЩЕСТВО  
"НОВОВЯТСКИЙ  
ЦЕЛЮЛЮЗНО-ПАПЕРНО-ПРОЦЕССОРНО-  
СЫРЦЕВАЯ КОМБИНАТ"  
(организация)

922 916-19-80  
(телефон)

**ДОКУМЕНТ ПОДПИСАН  
ЭЛЕКТРОННОЙ ПОДПИСЬЮ**

Сертификат: 118407145525437825442271369976611142313  
Владелец: Мамаев Алексей Николаевич  
Действителен: с 03.07.2025 по 03.07.2026  
(подпись)

24.08.2025  
(дата)

**ВРЕМЕННАЯ ПРОБНАЯ ПЛОЩАДЬ № обш**  
1.1. Субъект Российской Федерации Кировская область, Лесничество Дубровское  
Участковое лесничество Лабазинское Урочище (дача) -  
Квартал 71 Выдел 10 Площадь выдела 43.3 га.  
Лесопатологический выдел 2 Площадь лесопатологического выдела 2.1 га.

1.2. Метод перечета:

сплошной, ленты перечета, круговые площадки постоянного радиуса, реласкопические площадки  
(нужное подчеркнуть).

Количество лент / площадок 2 шт.

Размер временной пробной площади: 0.03 га.      Размеры площадок (длина × ширина/радиус) 10 м.

1.3. Фактическая таксационная характеристика насаждения:

Состав 4С3Е2Б1ОС возраст 19 лет тип леса МБ полнота 0.7  
бонитет 2 запас на га 40 кубм возобновление: -

1.4. Номер очага вредных организмов

Тип очага вредных организмов: эпизодический, хронический (нужное подчеркнуть).

Фаза развития очага вредных организмов: начальная, нарастания численности, собственно вспышка, кризис (нужное подчеркнуть).

1.5. Причина ослабления, повреждения насаждения и время:

Устойчивый низовой пожар 1-3 летней давности высокой интенсивности.

Время ослабления, повреждения: 2024 год

Состояние насаждения: с утраченной устойчивостью

Средневзвешенная категория состояния насаждения: 5.00

1.6. Назначенные мероприятия:

УНД

Исполнитель работ по проведению лесопатологического обследования:

Фамилия, имя и отчество (при наличии) Мамаев Алексей Николаевич Подпись 

Дата составления документа 24.08.2025

## ВЕДОМОСТЬ ПЕРЕЧЕТА ДЕРЕВЬЕВ

(для сплошного, ленточного и перечета на круговых площадках постоянного радиуса)

Порода: **СОСНА**

Средневзвешенная категория состояния **5,0**

Ступень толщины, см	Количество деревьев по категориям состояния, шт.																	Итого	В том числе подлежит рубке, %
	1	2	3	4	5	5 (д.б.в)			5 (г.д.е)			5 (д.б.в)			5 (г.д.е)				
1	Н	З	Н	З	Н	З	Н	З	Н	З	Н	З	О	Н	З	О	18	19	
2	Н	З	Н	З	Н	З	Н	З	Н	З	Н	З	О	Н	З	О	17	18	
3	Н	З	Н	З	Н	З	Н	З	Н	З	Н	З	О	Н	З	О	17	18	
4	Н	З	Н	З	Н	З	Н	З	Н	З	Н	З	О	Н	З	О	6	8	
4	Н	З	Н	З	Н	З	Н	З	Н	З	Н	З	О	Н	З	О	2	8	
6	Н	З	Н	З	Н	З	Н	З	Н	З	Н	З	О	Н	З	О	14	20	
Итого, шт.																		20	28
Итого, куб.м.																		8	28
Итого, % от запаса по породе																		0,4	1
Итого, % от запаса по породе																		35	65
Итого, % от запаса по породе																		100	100

Причины назначения в рубку деревьев категорий состояния:

- 1
- 2

Порода: **ЕЛЬ**

Средневзвешенная категория состояния **5,0**

Ступень толщины, см	Количество деревьев по категориям состояния, шт.																	Итого	В том числе подлежит рубке, %
	1	2	3	4	5	5 (д.б.в)			5 (г.д.е)			5 (д.б.в)			5 (г.д.е)				
1	Н	З	Н	З	Н	З	Н	З	Н	З	Н	З	О	Н	З	О	17	18	
2	Н	З	Н	З	Н	З	Н	З	Н	З	Н	З	О	Н	З	О	17	18	
4	Н	З	Н	З	Н	З	Н	З	Н	З	Н	З	О	Н	З	О	12	12	
6	Н	З	Н	З	Н	З	Н	З	Н	З	Н	З	О	Н	З	О			
Итого, шт.																		12	12
Итого, куб.м.																		0,7	0,7
Итого, % от запаса по породе																		100	100
Итого, % от запаса по породе																		100	100

Причины назначения в рубку деревьев категорий состояния:

- 4

Порода: **БЕРЕЗА**

Средневзвешенная категория состояния **5,00**

Ступень толщины, см	Количество деревьев по категориям состояния, шт.																	Итого	В том числе подлежит рубке, %
	1	2	3	4	5	5 (д.б.в)			5 (г.д.е)			5 (д.б.в)			5 (г.д.е)				
1	Н	З	Н	З	Н	З	Н	З	Н	З	Н	З	О	Н	З	О	18	19	
2	Н	З	Н	З	Н	З	Н	З	Н	З	Н	З	О	Н	З	О	17	18	
3	Н	З	Н	З	Н	З	Н	З	Н	З	Н	З	О	Н	З	О	17	18	
4	Н	З	Н	З	Н	З	Н	З	Н	З	Н	З	О	Н	З	О	2	4	
4	Н	З	Н	З	Н	З	Н	З	Н	З	Н	З	О	Н	З	О	2	4	
6	Н	З	Н	З	Н	З	Н	З	Н	З	Н	З	О	Н	З	О	8	9	
Итого, шт.																		10	13
Итого, куб.м.																		0,4	0,5
Итого, % от запаса по породе																		76,9	100
Итого, % от запаса по породе																		23,1	100
Итого, % от запаса по породе																		100	100

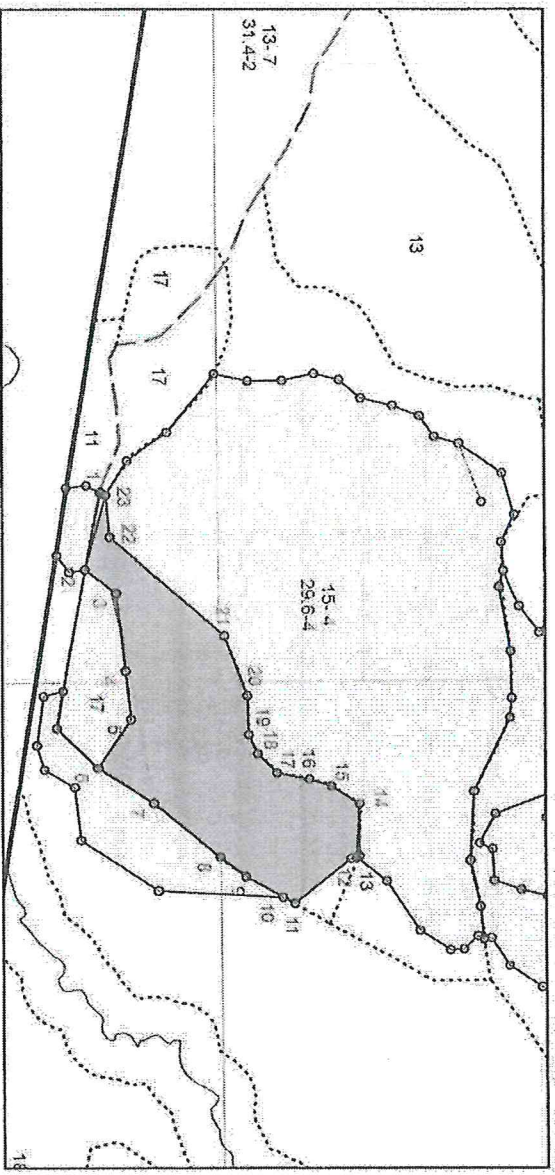
Причины назначения в рубку деревьев категорий состояния:

- 1



Абрис участка леса  
Дубовское лесничество, Дабазнинское уч. Лесничество,  
квартал 71, выдел 17 л/п 1, площадь 7,3 га.

М 1 : 10000



Условные обозначения

УНД		
-----	--	--

**Пространственное размещение лесопатологических выделов**  
(включается в Акт при выделении лесопатологических выделов, для указания  
пространственного расположения повреждённых и погибших насаждений)

Номера точек	Координаты		Длина, м
	Широта	Долгота	
1 - 2	59.08334	51.69521	103
2 - 3	59.08316	51.69699	51
3 - 4	59.08352	51.69753	103
4 - 5	59.08363	51.69932	64
5 - 6	59.08369	51.70044	77
6 - 7	59.08330	51.70156	86
7 - 8	59.08395	51.70238	111
8 - 9	59.08471	51.70364	43
9 - 10	59.08502	51.70408	56
10 - 11	59.08546	51.70455	18
11 - 12	59.08561	51.70469	96
12 - 13	59.08629	51.70366	12
13 - 14	59.08638	51.70360	69
14 - 15	59.08639	51.70239	44
15 - 16	59.08605	51.70198	31
16 - 17	59.08579	51.70181	44
17 - 18	59.08540	51.70167	36
18 - 19	59.08517	51.70123	28
19 - 20	59.08506	51.70079	51
20 - 21	59.08505	51.69989	85
21 - 22	59.08477	51.69851	197
22 - 23	59.08344	51.69623	55
23 - 1	59.08340	51.69528	8

Исполнитель работ по проведению лесопатологического обследования:

Фамилия, имя и отчество (при наличии)

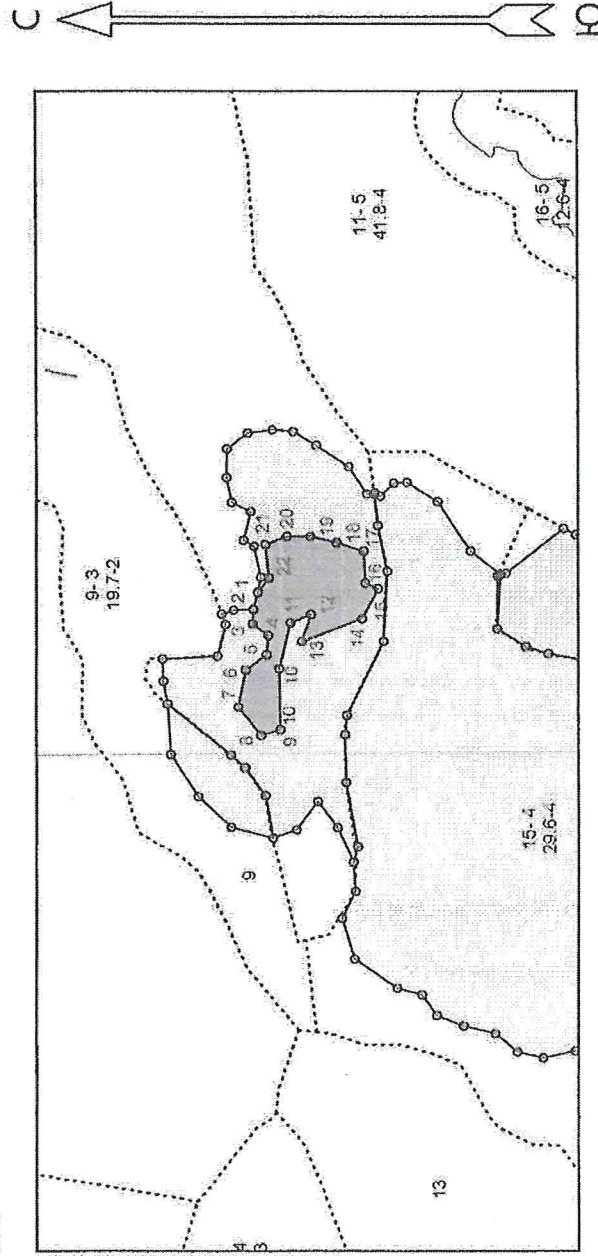
Мамаев Алексей Николаевич

Подпись

Дата составления документа 24.08.2025

Абрис участка леса  
Дубровское лесничество, Лабытинское уч. лесничество,  
квартал 71, выдел 10 м/л 2, площадь 2,1 га.

М 1 : 10000



Условные обозначения

УНД

№ квартала	№ выдела	№ лесопотока-выдела	Размеры ленты (круговой площадки) перече́та		Координаты начала, конца и поворотных точек лент
			№ ленты (площадки)	Площадь, га	
71	10	2	1	0,03	59.08823823° 51.70353224°
71	10	2	2	0,03	59.08887205° 51.70309772°

Пространственное размещение лесопатологических выделов

(включается в Акт при выделении лесопатологических выделов, для указания пространственного расположения повреждённых и погибших насаждений)

Номера точек	Координаты		Длина, м
	Широта	Долгота	
1 - 2	59.08921	51.70323	23
2 - 3	59.08926	51.70283	19
3 - 4	59.08927	51.70250	25
4 - 5	59.08909	51.70224	26
5 - 6	59.08911	51.70179	34
6 - 7	59.08935	51.70144	50
7 - 8	59.08944	51.70059	48
8 - 9	59.08917	51.69994	26
9 - 10	59.08894	51.70006	80
10 - 11	59.08895	51.70147	62
11 - 12	59.08882	51.70252	29
12 - 13	59.08858	51.70271	38
13 - 14	59.08868	51.70209	85
14 - 15	59.08797	51.70262	44
15 - 16	59.08779	51.70330	18

16 - 17	59.08794	51.70344	42
17 - 18	59.08796	51.70417	38
18 - 19	59.08828	51.70437	35
19 - 20	59.08858	51.70452	32
20 - 21	59.08887	51.70452	30
21 - 22	59.08912	51.70432	44
22 - 1	59.08908	51.70356	24

Исполнитель работ по проведению лесопатологического обследования:

Фамилия, имя и отчество (при наличии)

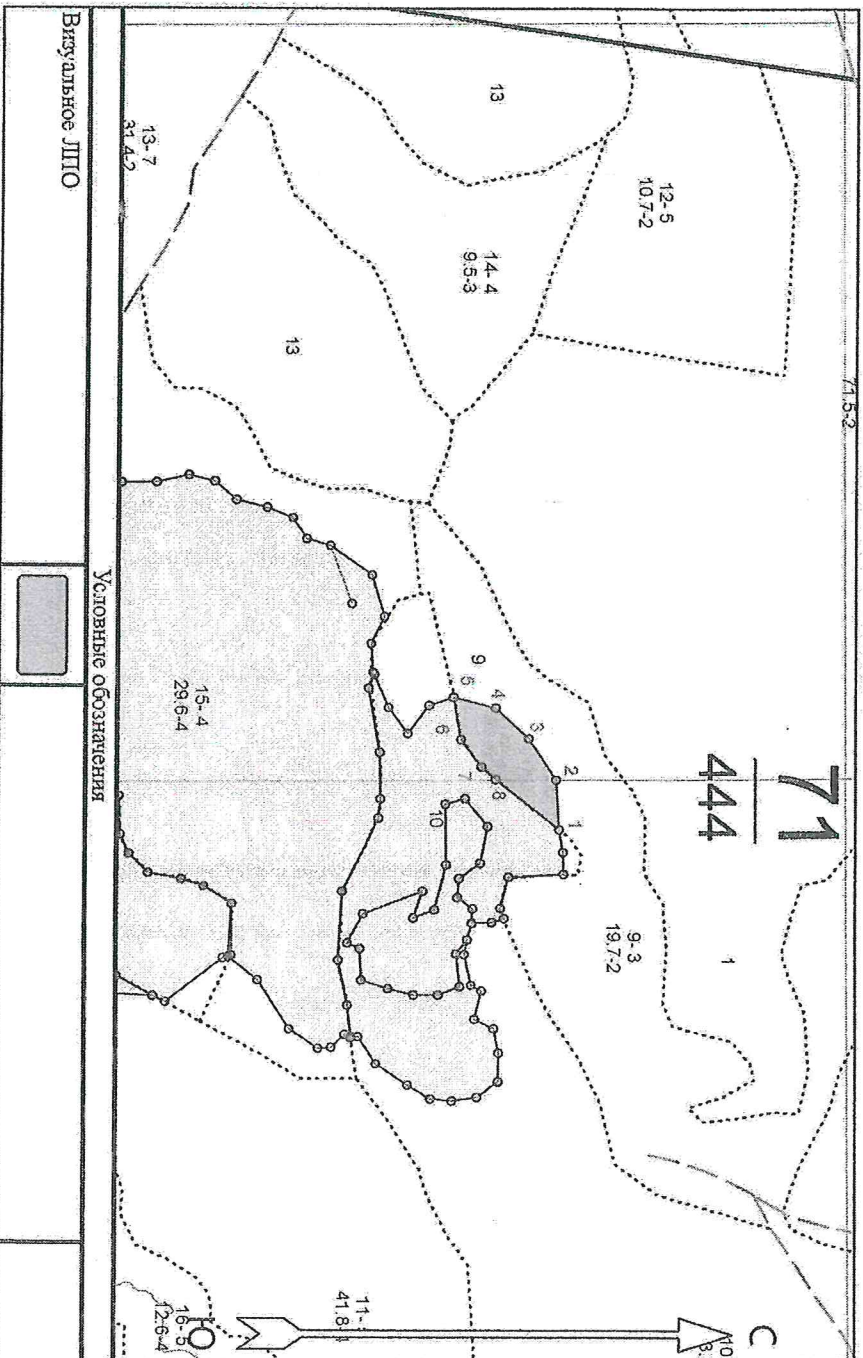
Мамаев Алексей Николаевич

Подпись

Дата составления документа 24.08.2025

Абрис участка леса  
Дубровское лесничество, Табзанинское уч. лесничество,  
квартал 71, выдел 9, д/п 1, площадь 1,1 га.

М 1 : 10000



**Пространственное размещение лесопатологических выделов**  
(включаются в Акт при выделении лесопатологических выделов, для указания  
пространственного расположения повреждённых и погибших насаждений)

Номера точек	Координаты		Длина, м
	Широта	Долгота	
1 - 2	59.09027	51.70066	66
2 - 3	59.09024	51.69950	66
3 - 4	59.08991	51.69854	59
4 - 5	59.08953	51.69783	57
5 - 6	59.08903	51.69759	57
6 - 7	59.08912	51.69857	45
7 - 8	59.08936	51.69920	25
8 - 1	59.08953	51.69949	106

Исполнитель работ по проведению лесопатологического обследования:

Фамилия, имя и отчество (при наличии)

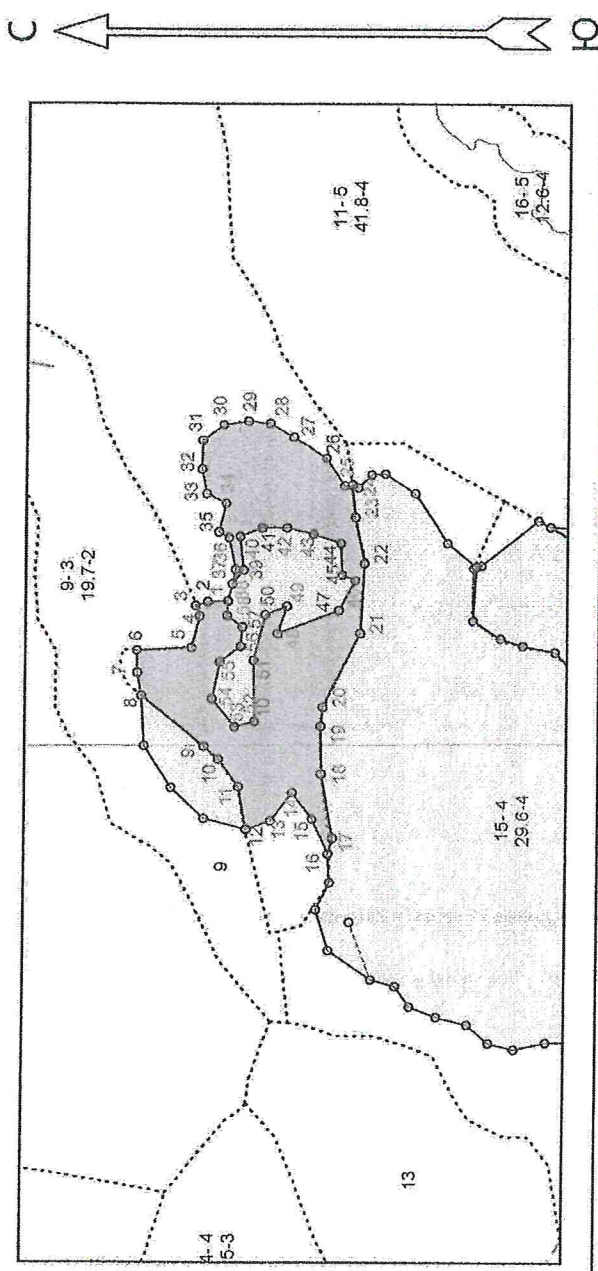
Мамаев Алексей Николаевич

Подпись

Дата составления документа 24.08.2025

Абрис участка леса  
Дубровское лесничество, Лабазинское уч. лесничество,  
квартал 71, выдел 10 л/п 1, площадь 7,0 га.

М 1 : 10000



Условные обозначения	
Визуальное ЛПО	

**Пространственное размещение лесопатологических выделов**

(включается в Акт при выделении лесопатологических выделов, для указания пространственного расположения повреждённых и погибших насаждений)

Номера точек	Координаты		Длина, м				
	Ширина	Долгота					
1 - 2	59.08926	51.70284	26	24 - 25	59.08784	51.70549	9
2 - 3	59.08949	51.70282	17	25 - 26	59.08792	51.70549	44
3 - 4	59.08964	51.70273	15	26 - 27	59.08813	51.70613	51
4 - 5	59.08959	51.70249	43	27 - 28	59.08852	51.70662	35
5 - 6	59.08969	51.70176	72	28 - 29	59.08879	51.70694	28
6 - 7	59.09033	51.70169	29	29 - 30	59.08903	51.70699	33
7 - 8	59.09032	51.70118	30	30 - 31	59.08933	51.70691	34
8 - 9	59.09027	51.70066	106	31 - 32	59.08957	51.70654	38
9 - 10	59.08953	51.69949	25	32 - 33	59.08958	51.70587	33
10 - 11	59.08936	51.69920	45	33 - 34	59.08952	51.70530	28
11 - 12	59.08912	51.69857	57	34 - 35	59.08929	51.70509	39
12 - 13	59.08903	51.69759	33	35 - 36	59.08937	51.70443	16
13 - 14	59.08875	51.69778	46	36 - 37	59.08925	51.70429	42
14 - 15	59.08850	51.69842	43	37 - 38	59.08917	51.70357	20
15 - 16	59.08827	51.69782	51	38 - 39	59.08921	51.70323	24
16 - 17	59.08807	51.69702	21	39 - 40	59.08908	51.70355	44
17 - 18	59.08802	51.69738	86	40 - 41	59.08912	51.70433	31
18 - 19	59.08816	51.69886	62	41 - 42	59.08886	51.70452	31
19 - 20	59.08818	51.69995	26	42 - 43	59.08859	51.70452	35
20 - 21	59.08815	51.70040	108	43 - 44	59.08828	51.70437	38
21 - 22	59.08772	51.70210	92	44 - 45	59.08796	51.70418	42
22 - 23	59.08768	51.70371	62	45 - 46	59.08794	51.70344	18
23 - 24	59.08779	51.70476	42	46 - 47	59.08779	51.70331	45
				47 - 48	59.08798	51.70262	85
				48 - 49	59.08869	51.70209	38

Исполнитель работ по проведению лесопатологического обследования:

Фамилия, имя и отчество (при наличии)

Мамаев Алексей Николаевич

Подпись

Дата составления документа 24.08.2025

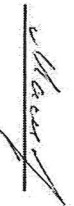
49 - 50	59,08858	51.70272	29
50 - 51	59,08882	51.70252	62
51 - 52	59,08896	51.70147	80
52 - 53	59,08894	51.70007	26
53 - 54	59,08917	51,69994	48
54 - 55	59,08944	51,70059	50
55 - 56	59,08935	51,70144	34
56 - 57	59,08911	51,70179	26
57 - 58	59,08909	51,70224	25
58 - 1	59,08927	51,70250	19

Исполнитель работ по проведению лесопатологического обследования:

Фамилия, имя и отчество (при наличии)

Мамаев Алексей Николаевич

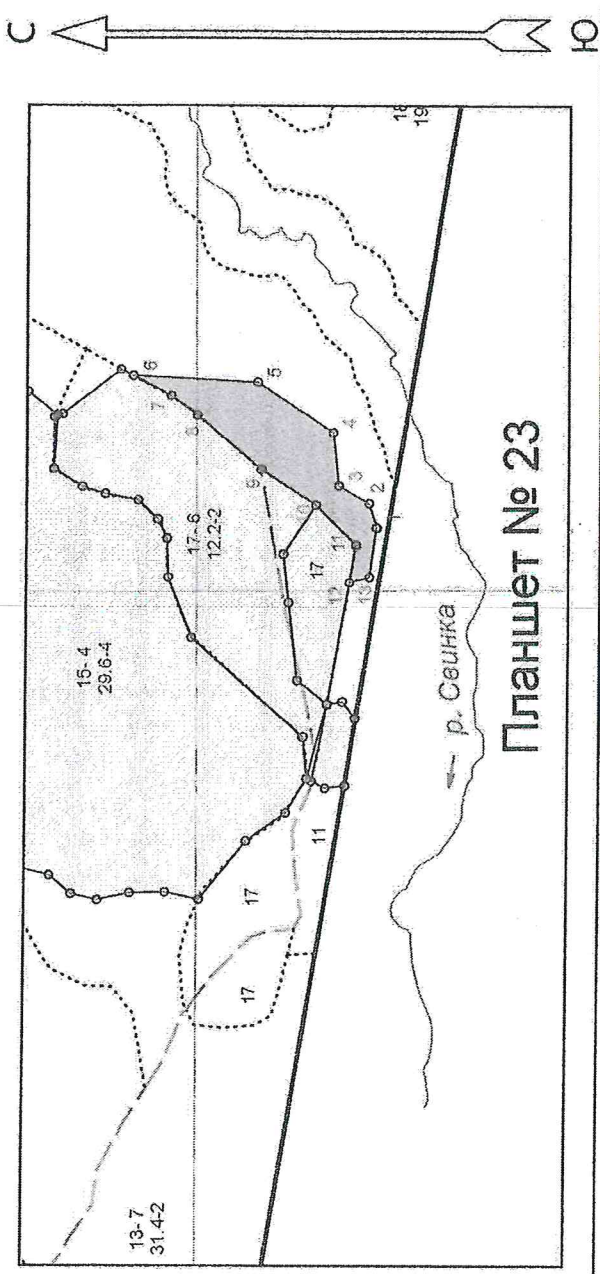
Подпись



Дата составления документа 24.08.2025

Абрис участка леса  
Дубровское лесничество, Лабытинское уч. лесничество,  
квартал 71, выдел 11 л/п 1, площадь 2,4 га.

М 1 : 10000



Визуальное ЛПО	Условные обозначения

**Пространственное размещение лесопатологических выделов**  
(включается в Акт при выделении лесопатологических выделов, для указания пространственного расположения повреждённых и погибших насаждений)

Номера точек	Координаты		Длина, м
	Широта	Долгота	
1 - 2	59.08258	51.70104	34
2 - 3	59.08268	51.70160	46
3 - 4	59.08303	51.70201	71
4 - 5	59.08310	51.70324	120
5 - 6	59.08400	51.70440	163
6 - 7	59.08546	51.70455	56
7 - 8	59.08502	51.70408	43
8 - 9	59.08471	51.70364	111
9 - 10	59.08395	51.70238	86
10 - 11	59.08330	51.70156	75
11 - 12	59.08282	51.70065	50
12 - 13	59.08290	51.69978	27
13 - 1	59.08267	51.69990	65

Исполнитель работ по проведению лесопатологического обследования:

Фамилия, имя и отчество (при наличии)

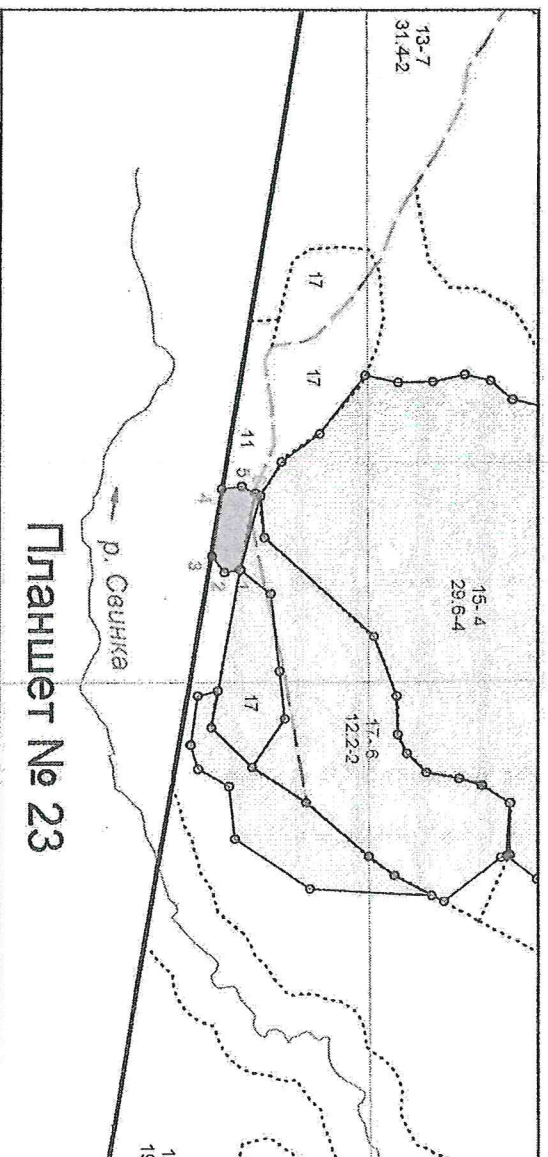
Мамаев Алексей Николаевич

Подпись

Дата составления документа 24.08.2025

Абрис участка леса  
Дубровское лесничество, Дабазинское уч. лесничество,  
квартал 71, выдел 11 л/п 2, площадь 0,5 га.

М 1 : 10000



Планшет № 23

Визуальное ЛПО

Условные обозначения



**Пространственное размещение лесопатологических выделов**  
(включаются в Акт при выделении лесопатологических выделов, для указания пространственного расположения повреждённых и погибших насаждений)

Номера точек	Координаты		Длина, м
	Широта	Долгота	
1 - 2	59.08316	51.69699	20
2 - 3	59.08297	51.69704	27
3 - 4	59.08282	51.69666	90
4 - 5	59.08294	51.69511	26
5 - 6	59.08317	51.69506	28
6 - 1	59.08340	51.69528	101

Исполнитель работ по проведению лесопатологического обследования:

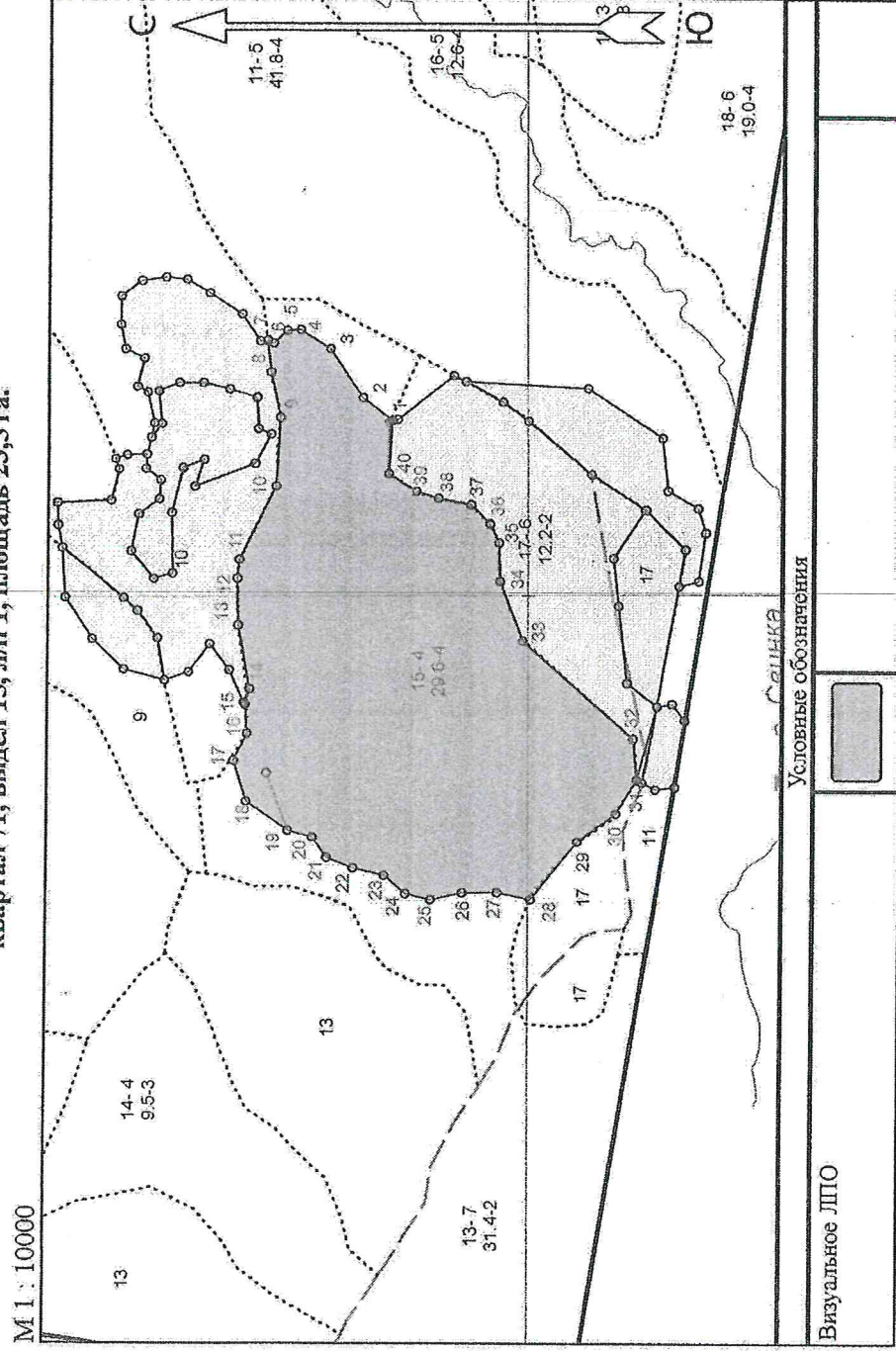
Фамилия, имя и отчество (при наличии)

Мамаев Алексей Николаевич

Подпись

Дата составления документа 24.08.2025

Абрис участка леса  
Дубровское лесничество, Лабазинское уч. лесничество,  
квартал 71, выдел 15, л/л 1, площадь 23,5 га.



Пространственное размещение лесопатологических выделов

(включается в Акт при выделении лесопатологических выделов, для указания пространственного расположения повреждённых и погибших насаждений)

Номера точек	Координаты		Длина, м				
	Широта	Долгота					
1 - 2	59.08635	51.70364	50	20 - 21	59.08727	51.69394	34
2 - 3	59.08670	51.70418	78	21 - 22	59.08710	51.69345	38
3 - 4	59.08709	51.70532	47	22 - 23	59.08679	51.69321	42
4 - 5	59.08744	51.70576	18	23 - 24	59.08642	51.69304	38
5 - 6	59.08760	51.70575	25	24 - 25	59.08616	51.69261	35
6 - 7	59.08776	51.70544	9	25 - 26	59.08585	51.69247	43
7 - 8	59.08783	51.70552	44	26 - 27	59.08547	51.69263	46
8 - 9	59.08779	51.70476	62	27 - 28	59.08506	51.69264	46
9 - 10	59.08768	51.70371	92	28 - 29	59.08466	51.69248	99
10 - 11	59.08772	51.70210	108	29 - 30	59.08411	51.69384	64
11 - 12	59.08815	51.70040	26	30 - 31	59.08364	51.69449	53
12 - 13	59.08818	51.69995	62	31 - 32	59.08340	51.69528	55
13 - 14	59.08816	51.69886	86	32 - 33	59.08344	51.69623	197
14 - 15	59.08802	51.69738	22	33 - 34	59.08477	51.69851	85
15 - 16	59.08808	51.69701	38	34 - 35	59.08505	51.69989	51
16 - 17	59.08805	51.69634	40	35 - 36	59.08506	51.70079	28
17 - 18	59.08821	51.69572	57	36 - 37	59.08517	51.70123	36
18 - 19	59.08806	51.69477	68	37 - 38	59.08540	51.70167	44
19 - 20	59.08756	51.69409	33	38 - 39	59.08579	51.70181	31
				39 - 40	59.08605	51.70198	44
				40 - 1	59.08639	51.70239	72

Исполнитель работ по проведению лесопатологического обследования:

Фамилия, имя и отчество (при наличии)

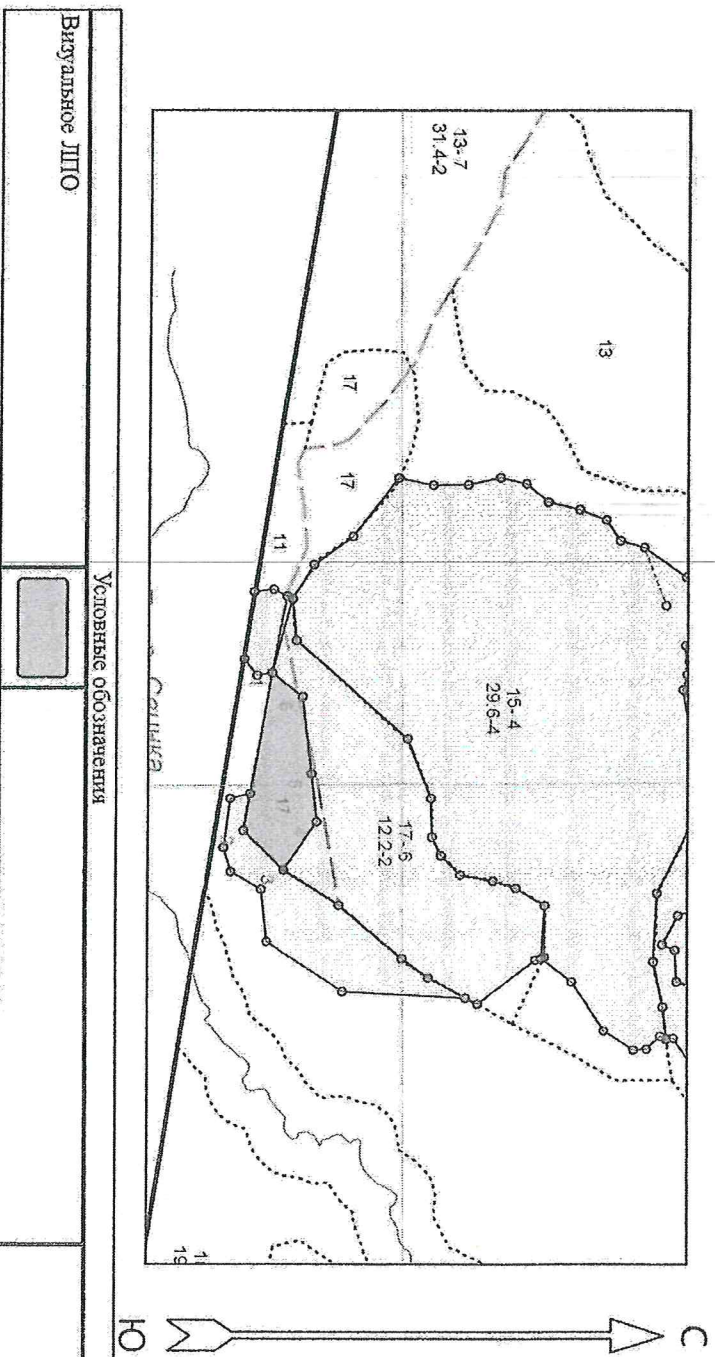
Мамаев Алексей Николаевич

Подпись

Дата составления документа 24.08.2025

Абрис участка леса  
Дубовское лесничество, Дабазинское уч. лесничество,  
квартал 71, выдел 17 л/п 2, площадь 1,6 га.

М 1 : 10000



**Пространственное размещение лесопатологических выделов**  
(включается в Акт при выделении лесопатологических выделов, для указания  
двусторонственного расположения повреждённых и погибших насаждений)

Номера точек	Координаты		Длина, м
	Широта	Долгота	
1 - 2	59,08316	51,69699	213
2 - 3	59,08282	51,70065	75
3 - 4	59,08330	51,70156	77
4 - 5	59,08369	51,70044	64
5 - 6	59,08363	51,69932	103
6 - 1	59,08352	51,69753	51

Исполнитель работ по проведению лесопатологического обследования:

Фамилия, имя и отчество (при наличии)

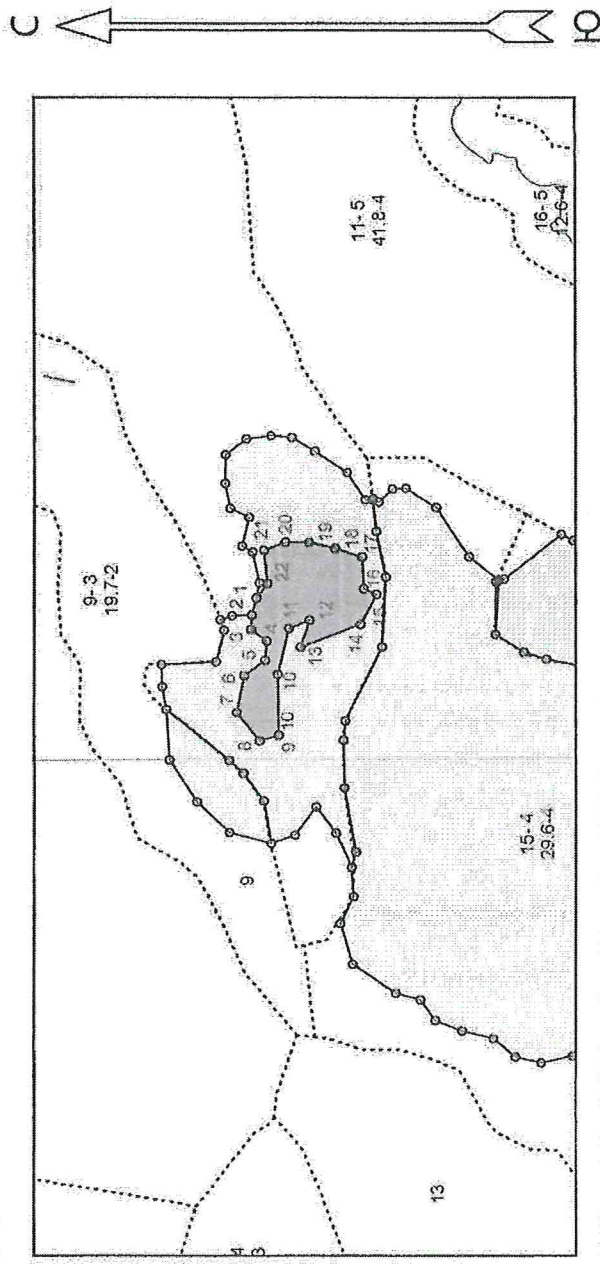
Мамаев Алексей Николаевич

Подпись

Дата составления документа 24.08.2025

Абрис участка леса  
Дубровское лесничество, Лабазинское уч. лесничество,  
квартал 71, выдел 10 л/п 2, площадь 2,1 га.

M 1 : 10000



Условные обозначения	
УНД	

№ квартала	№ выдела	№ лесопотока	Размеры ленты (круговой площадки) перечёта			Координаты начала, конца и поворотных точек лент перечёта / центров круговых площадок перечёта		
			№ ленты (площадки)	Длина, м	Ширина, м		Радиус, м	Площадь, га
71	10	2	1		10	0,03	59.08823823°	51.70353224°
71	10	2	2		10	0,03	59.08887205°	51.70309772°

Пространственное размещение лесопатологических выделов

(включается в Акт при выделении лесопатологических выделов, для указания  
пространственного расположения повреждённых и погибших насаждений)

Номера точек	Координаты		Длина, м				
	Широта	Долгота					
1 - 2	59.08921	51.70323	23	16 - 17	59.08794	51.70344	42
2 - 3	59.08926	51.70283	19	17 - 18	59.08796	51.70417	38
3 - 4	59.08927	51.70250	25	18 - 19	59.08828	51.70437	35
4 - 5	59.08909	51.70224	26	19 - 20	59.08858	51.70452	32
5 - 6	59.08911	51.70179	34	20 - 21	59.08887	51.70452	30
6 - 7	59.08935	51.70144	50	21 - 22	59.08912	51.70432	44
7 - 8	59.08944	51.70059	48	22 - 1	59.08908	51.70356	24
8 - 9	59.08917	51.69994	26				
9 - 10	59.08894	51.70006	80				
10 - 11	59.08895	51.70147	62				
11 - 12	59.08882	51.70252	29				
12 - 13	59.08858	51.70271	38				
13 - 14	59.08868	51.70209	85				
14 - 15	59.08797	51.70262	44				
15 - 16	59.08779	51.70330	18				

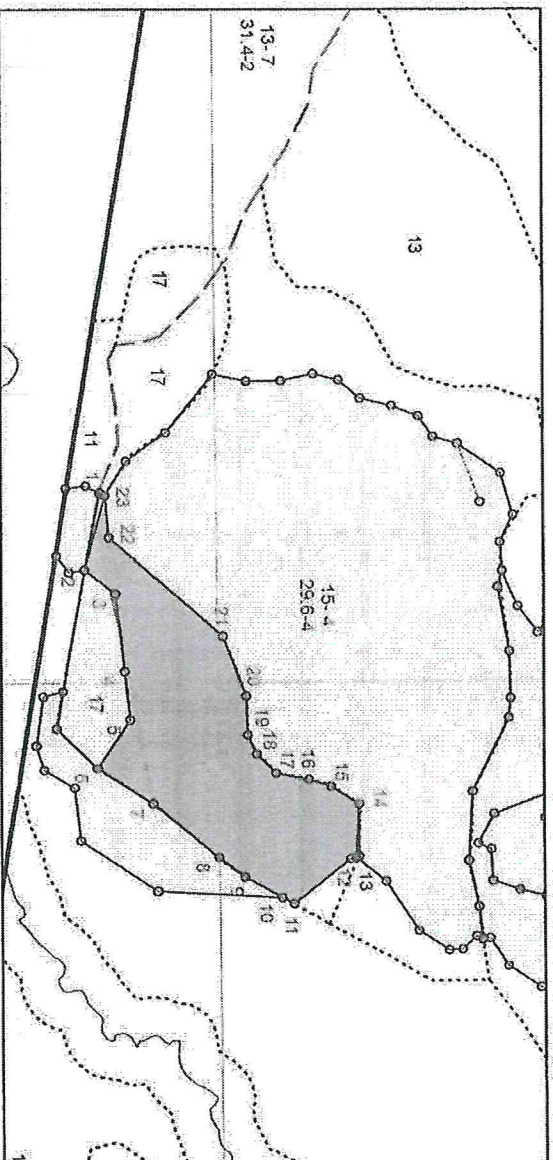
Исполнитель работ по проведению лесопатологического обследования:

Фамилия, имя и отчество (при наличии) МАМАЕВ А.М. Подпись Мамеев

Дата составления документа 24.08.2025

Абрис участка леса  
Дубовское лесничество, Давыднинское уч. лесничество,  
квартал 71, выдел 17 д/л 1, площадь 7,3 га.

М 1 : 10000



Условные обозначения

Ю

М

Ю

Пространственное размещение лесопатологических выделов  
(включается в Акт при выделеении лесопатологических выделов, для указания  
пространственного расположения повреждённых и погибших насаждений)

Номера точек	Координаты		Длина, м
	Широта	Долгота	
1 - 2	59.08334	51.69521	103
2 - 3	59.08316	51.69699	51
3 - 4	59.08352	51.69753	103
4 - 5	59.08363	51.69932	64
5 - 6	59.08369	51.70044	77
6 - 7	59.08330	51.70156	86
7 - 8	59.08395	51.70238	111
8 - 9	59.08471	51.70364	43
9 - 10	59.08502	51.70408	56
10 - 11	59.08546	51.70455	18
11 - 12	59.08561	51.70469	96
12 - 13	59.08629	51.70366	12
13 - 14	59.08638	51.70360	69
14 - 15	59.08639	51.70239	44
15 - 16	59.08605	51.70198	31
16 - 17	59.08579	51.70181	44
17 - 18	59.08540	51.70167	36
18 - 19	59.08517	51.70123	28
19 - 20	59.08506	51.70079	51
20 - 21	59.08505	51.69989	85
21 - 22	59.08477	51.69851	197
22 - 23	59.08344	51.69623	55
23 - 1	59.08340	51.69528	8

Исполнитель работ по проведению лесопатологического обследования:

Фамилия, имя и отчество (при наличии)

Мамедв Д.Н.

Подпись


*Mamedov D.N.*

Дата составления документа 24.08.2025

Фототаблица

к акту лесопатологического обследования







24.07.2025 12:58  
59,08479N 51,69292E  
Дубровское лесничество  
Лабазнинское уч. л-во  
кв. 71, выд. 15 л/л 1



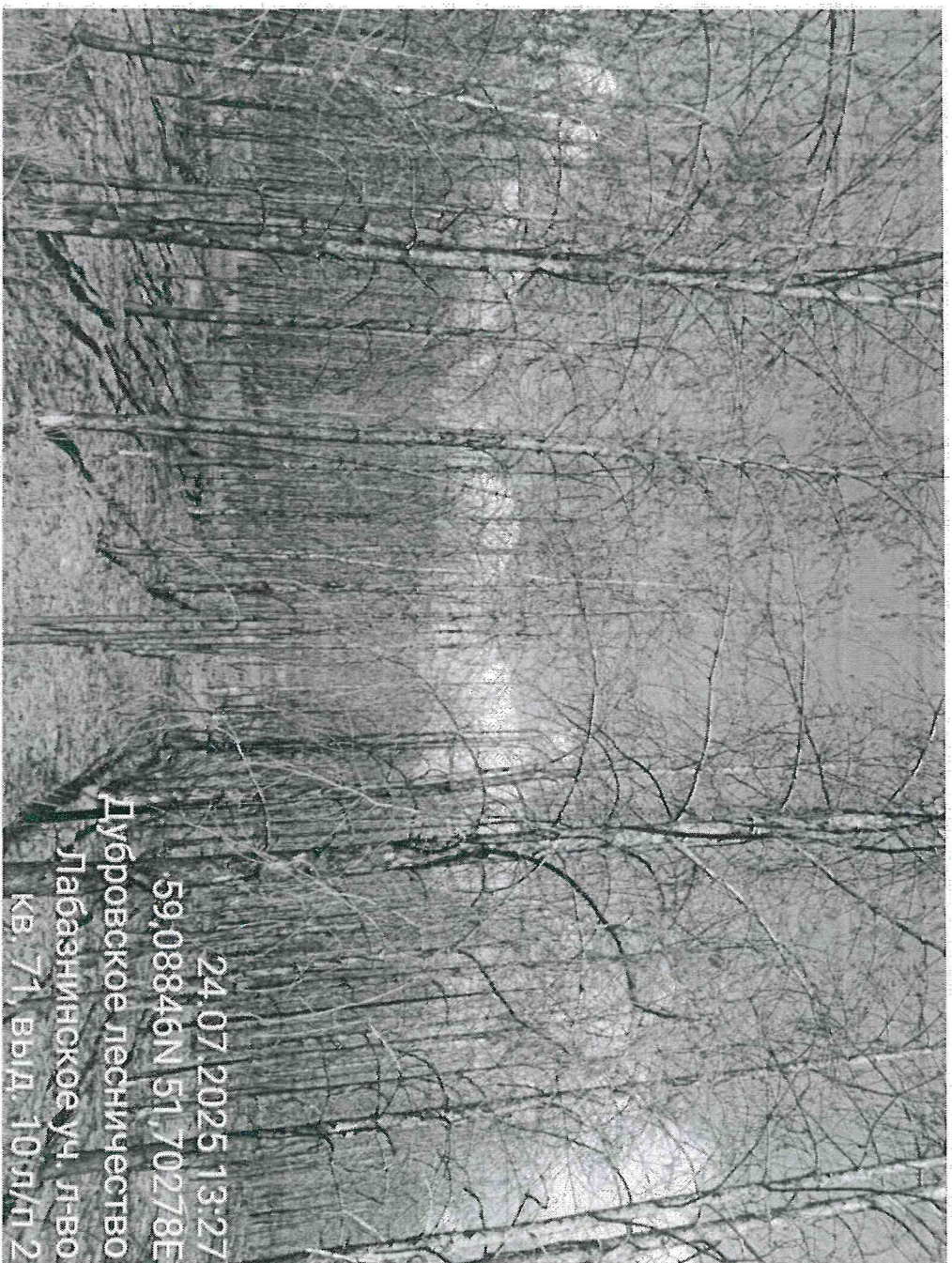
24.07.2025 13:00  
59,08543N 51,69303E  
Дубровское лесничество  
Лабазнинское уч. л-во  
кв. 71, выд. 15 л/л 1




24.07.2025 13:19  
59,08766N 51,70070E  
Дубровское лесничество  
Лабазинское уч. л-во  
кв. 71, выд. 15 л/п 1



24.07.2025 13:21  
59,08730N 51,70115E  
Дубровское лесничество  
Лабазинское уч. л-во  
кв. 71, выд. 15 л/п 1



24.07.2025 13:27  
59,08846N 51,70278E  
Дубровское лесничество  
Лабазнинское Уч. л-во  
кв. 71, выд. 10-л/л 2




24.07.2025 11:30  
59,08771N 51,69485E  
Дубровское лесничество  
Лабазнинское Уч. л-во  
кв. 71, выд. 15-л/л 1




24.07.2025 11:34  
59,08810N 51,69640E  
Дубровское лесничество  
Лабазнинское уч. л-во  
кв. 71, выд. 10, л/п 1



24.07.2025 11:35  
59,08805N 51,69649E  
Дубровское лесничество  
Лабазнинское уч. л-во  
кв. 71, выд. 15, л/п 1



24.07.2025 11:42  
59,08812N 51,69816E  
Дубровское лесничество  
Лабазнинское уч. л-во  
Кв. 71, выд. 10, л/п 1




24.07.2025 11:53  
59,08950N 51,69896E  
Дубровское лесничество  
Лабазнинское уч. л-во  
Кв. 71, выд. 9, л/п 1




24.07.2025 11:53  
59,08949N 51,69897E  
Дубровское лесничество  
Лабазнинское уч. л-во  
кв. 71, выд. 9, л/п 1



24.07.2025 11:54  
59,08922N 51,69956E  
Дубровское лесничество  
Лабазнинское уч. л-во  
кв. 71, выд. 10, л/п 1



24.07.2025 11:56  
59,08911N 51,70071E  
Дубровское лесничество  
Лабазинское уч. л-во  
Кв. 71, выд. 10, л/п 1




24.07.2025 11:58  
59,08902N 51,70185E  
Дубровское лесничество  
Лабазинское уч. л-во  
Кв. 71, выд. 10, л/п 1



24.07.2025 12:00  
59,08880N 51,70312E  
Дубровское лесничество  
Лабазинское уч. л-во  
кв. 71, выд. 10, л/п 2



24.07.2025 12:00  
59,08878N 51,70317E  
Дубровское лесничество  
Лабазинское уч. л-во  
кв. 71, выд. 10, л/п 2



24.07.2025 12:03  
59,08871N 51,70550E  
Дубровское лесничество  
Лабазнинское уч. л-во  
кв. 71, выд. 10, л/п 1




24.07.2025 12:02  
59,08868N 51,70466E  
Дубровское лесничество  
Лабазнинское уч. л-во  
кв. 71, выд. 10, л/п 1



24.07.2025 12:06  
59,08837N 51,70634E  
Дубровское лесничество  
Лабазинское уч. л-во  
кв. 71, выд. 10, л/п 1



24.07.2025 12:13  
59,08714N 51,70541E  
Дубровское лесничество  
Лабазинское уч. л-во  
кв. 71, выд. 15 л/п 1



24.07.2025 12:14  
Дубровское лесничество  
Лабазнинское уч. л-во  
кв. 71, выд. 15 л/л 1




24.07.2025 12:15  
Дубровское лесничество  
Лабазнинское уч. л-во  
кв. 71, выд. 15 л/л 1



24.07.2025 12:29  
59,08482N 51,70351E  
Дубровское лесничество  
Лабазинское уч. л-во  
кв. 71, выд. 17 л/п 1




24.07.2025 12:33  
59,08428N 51,70323E  
Дубровское лесничество  
Лабазинское уч. л-во  
кв. 71, выд. 11 л/п 1




24.07.2025 12:36  
59,08415N 51,70267E  
Дубровское лесничество  
Лабазинское уч. л-во  
кв. 71, выд. 11 л/п 1



24.07.2025 12:38  
59,08402N 51,70183E  
Дубровское лесничество  
Лабазинское уч. л-во  
кв. 71, выд. 17 л/п 1



24.07.2025 12:39  
59,08397N 51,70118E  
Дубровское лесничество  
Лабазнинское уч. л-во  
кв. 71, выд. 17 л/п 1




24.07.2025 12:39  
59,08387N 51,70082E  
Дубровское лесничество  
Лабазнинское уч. л-во  
кв. 71, выд. 17 л/п 1




24.07.2025 12:41  
59,08385N 51,70044E  
Дубровское лесничество  
Лабазнинское уч. л-во  
кв. 71, выд. 17 л/л 1



24.07.2025 12:44  
59,08357N 51,69958E  
Дубровское лесничество  
Лабазнинское уч. л-во  
кв. 71, выд. 17 л/л 2




24.07.2025 12:46  
59,08356N 51,69789E  
Дубровское лесничество  
Лабазинское уч. л-во  
кв. 71, выд. 17 л/п 1




24.07.2025 12:48  
59,08323N 51,69674E  
Дубровское лесничество  
Лабазинское уч. л-во  
кв. 71, выд. 17 л/п 1



24.07.2025 12:49  
59,08310N 51,69650E  
Дубровское лесничество  
Лабазнинское уч. л-во  
Кв. 71, выд. 11 л/л 2



24.07.2025 12:49  
59,08320N 51,69604E  
Дубровское лесничество  
Лабазнинское уч. л-во  
Кв. 71, выд. 11 л/л 2



24.07.2025 12:55  
59,08354N 51,69471E  
Дубровское лесничество  
Лабазнинское уч. л-во  
КВ. 71, Выд. 15 л/п 1

Исполнитель работ по проведению лесопатологического обследования:

Фамилия, имя, отчество  
(при наличии)

Мамаев Алексей Николаевич

Подпись



№ выдела	Площадь га	Состав. Подроск, подрост, покров, почва, рельеф. Особенности выдела. Отметка о порослевом происх. Наименование категорий незалес. земель. Хар. лесных культур. Категория	ЯРУС	Высота	Элемент леса	Возраст	Высота	Диаметр	Класс	Группа	Бонитет	Тип леса ТЛУ	Плотность	Запас сырья раст. леса, кубм			Класс товарности	Запас на выдел, кубм					Хозяйственные мероприятия
														на 1 га	общий на выдел	в т.ч. по состав. породам		сухост. (старого)	редин	единиц. дер.	Захламленность		
																					общая	ликвидная	
1	2	3	4	5	6	7	8	9	10	11	12	13	14	15	16	17	18	19	20	21	22	23	24
8	3.1	9С1Б		1 16	9С	55	16	16	3	4	2	МЧ	0.7	170	527	474	1						
					1Б		18	16				В3				53	2						
		подлесок: Р Редкий																					
9	19.7	4Е1С4Б1ОС		1 17	4Е	55	16	16	3	4	2	Ч	0.7	170	3349	1340	1						
					1С		17	16				В3				335	1						
					4Б	40	18	16								1340	2						
					1ОС	25	14	12								335	3						
		подлесок: Р ЧР Редкий																					
10	43.3	Насаждение с породами искусс. 4С3Е2Б1ОС		1 6	4С	19	6	6	1	1	2	МБ	0.7	40	1732	693							Рубки прочетки(25%)
					3Е	15	4	4				В2				520							
					2Б	15	7	6								346							
					1ОС		7	6								173							
		подлесок: Р ЧР Средний																					
		Культуры, год создания л/к - 2003, состояние - Погиблие, причина гибели - Погодные условия																					
11	41.8	4Е2Е1С3Б		1 19	4Е	85	17	18	5	5	4	ДМ	0.7	200	8360	3344	1						
					2Е	120	20	20				В4				1672	1						
					1С	85	20	24								836	1						
					3Б		20	18								2508	3						
		подлесок: Р ЧР Редкий																					
12	10.7	6С1Е2Б1ОС		1 23	6С	85	23	24	5	6	2	МЧ	0.7	260	2782	1669	1						Сплошная рубка (100%) Минерализация
					1Е		20	20				В3				278	1						
					2Б		24	24								556	2						
					1ОС		24	28								278	3						
		подрост: 10Е; (30); 3 м; 1 тыс.шт/га																					
		подлесок: Р ЧР Средний																					
13	31.4	4Б3ОС2С1Е		1 22	4Б	70	22	24	7	6	2	Ч	0.6	160	5024	2010	2						Сплошная рубка (100%) Сохранение подроста
					3ОС		23	24				В3				1507	3						
					2С		23	24								1005	1						
					1Е		19	20								502	1						
		подрост: 10Е; (20); 2 м; 2 тыс.шт/га																					
		Особенности: Полнота неравномерная																					
14	9.5	8С2Б+Е		1 16	8С	70	16	16	4	4	3	ХДМ	0.8	190	1805	1444	1						
					2Б		16	14				В4				361	3						
					Е		65																
		подрост: 10Е; (40); 4 м; 1 тыс.шт/га																					
		подлесок: Р Редкий																					



