

УТВЕРЖДАЮ:
Зам. министра лесного хозяйства Кировской области

В.Г.Глушков

фамилия, имя и отчество (при наличии)

06 сентября 2024 г.

дата

Акт
лесопатологического обследования № 80

лесных насаждений Белохолуницкого лесничества (лесничество)
Кировской области (субъект Российской Федерации)

Способ лесопатологического обследования:

1. Визуальный
2. Инструментальный

Место проведения

Участковое лесничество	Урочище (дача)	Квартал	Выдел	Площадь выдела, га	Лесопатологический выдел	Площадь лесопатологического выдела, га
Климковское	-	91	2	4,2	1	0,4
Климковское	-	91	3	16,1	1	11,3
Климковское	-	91	4	7,6	1	7,6
Климковское	-	91	5	7,9	1	7,9
Климковское	-	91	6	71,1	1	11,4
Климковское	-	91	9	2,6	1	1,3
Климковское	-	91	13	39,8	1	0,3

Лесопатологическое обследование проведено на общей площади 40,20 га.

Кадастровый номер участка:

43:03:000000:183

(для участков, предоставленных в постоянное (бессрочное) пользование, аренду)

Документ о праве пользования:

договор аренды от 21.12.2015 № 2-2 ООО ПКП "Алмис"

Вид разрешенного использования лесов: заготовка древесины

(тип документа о праве пользования, дата, номер, вид разрешенного использования лесов)

1. Визуальное (рекогносцировочное) лесопатологическое обследование кв. 91 выд. 2 л/п 1

Наземное

Дистанционное

1.1. На площади 0,4 га фактическая таксационная характеристика лесного насаждения соответствует таксационному описанию в квартале 91 выделе 2 л/п 1.

Причины несоответствия - .

Ведомость участков с выявленными несоответствиями приведена в приложении 1 к Акту.

1.2. Лесные насаждения с нарушенной и утраченной устойчивостью выявлены на площади 0,4 га:

Участковое лесничество	Урочище (дача)	Квартал	Выдел	Площадь (га) насаждений:		Причины ослабления, повреждения
				с нарушенной устойчивостью	с утраченной устойчивостью	
1	2	3	4	5	6	8
Климковское	-	91	2	0,4	-	Низовой беглый лесной пожар текущего года сильной интенсивности (873)
Итого	-	-	-	0,4	-	-

Состояние обследованных лесных насаждений приведено в приложениях 1.1 – 1.4 к Акту в зависимости от метода проведения ЛПО.

1.3. В обследованных лесных насаждениях прогнозируется:

Прогноз	Площадь, га
1	2
Ослабление лесных насаждений	-
Усыхание лесных насаждений различной степени	-
Развитие очагов вредных организмов	-

1.4. Обнаружено загрязнение лесного участка отходами и выбросами:

промышленными

бытовыми

Вид загрязнения	Размеры загрязнения			Объем, куб. м	Площадь загрязнения, га
	длина, м	ширина, м	высота, м		
1	2	3	4	5	6
-	-	-	-	-	-

ЗАКЛЮЧЕНИЕ

В обследованном участке леса в кв. 91, выд. 2 л/п 1, средневзвешенная категория состояния составляет 1,60, что характеризует данное насаждение как «ослабленное». Доля деревьев с наличием признаков повреждения составляет 5,0%. Насаждение с нарушенной устойчивостью. Проведение санитарно-оздоровительных мероприятия не целесообразно из-за низкого процента текущего и общего отпада.

Участковое лесничество	Урочище (дача)	Квартал	Выдел	Площадь выдела, га	Лесопатологический выдел	Площадь лесопатологического выдела, га	Вид мероприятия	Рекомендуемый срок проведения мероприятия
1	2	3	4	5	6	7	8	9
Климковское	-	91	2	4,2	1	0,4	б/н	-

Дата проведения обследования: 05.08.2024.

Дата составления документа: 27.08.2024

Исполнитель работ по проведению лесопатологического обследования:

Фамилия, имя и отчество (при наличии)

Вахренев Павел Юрьевич

Организация ИП

Должность

Подпись

Телефон

89513554135

1. Визуальное (рекогносцировочное) лесопатологическое обследование кв. 91 выд. 3 л/п 1

Наземное

Дистанционное

1.1. На площади 11,3 га фактическая таксационная характеристика лесного насаждения соответствует таксационному описанию в квартале 91 выделе 3 л/п 1.

Причины несоответствия - .

Ведомость участков с выявленными несоответствиями приведена в приложении 1 к Акту.

1.2. Лесные насаждения с нарушенной и утраченной устойчивостью выявлены на площади 11,3 га:

Участковое лесничество	Урочище (дача)	Квартал	Выдел	Площадь (га) насаждений:		Причины ослабления, повреждения
				с нарушенной устойчивостью	с утраченной устойчивостью	
1	2	3	4	5	6	8
Климковское	-	91	3	11,3	-	Низовой беглый лесной пожар текущего года сильной интенсивности (873)
Итого	-	-	-	11,3	-	-

Состояние обследованных лесных насаждений приведено в приложениях 1.1 – 1.4 к Акту в зависимости от метода проведения ЛПО.

1.3. В обследованных лесных насаждениях прогнозируется:

Прогноз	Площадь, га
1	2
Ослабление лесных насаждений	-
Усыхание лесных насаждений различной степени	-
Развитие очагов вредных организмов	-

1.4. Обнаружено загрязнение лесного участка отходами и выбросами:

промышленными

бытовыми

Вид загрязнения	Размеры загрязнения			Объем, куб. м	Площадь загрязнения, га
	длина, м	ширина, м	высота, м		
1	2	3	4	5	6
-	-	-	-	-	-

ЗАКЛЮЧЕНИЕ

В обследованном участке леса в кв. 91, выд. 3 л/п 1, средневзвешенная категория состояния составляет 1,66, что характеризует данное насаждение как «ослабленное». Доля деревьев с наличием признаков повреждения составляет 7,0%. Насаждение с нарушенной устойчивостью. Проведение санитарно-оздоровительных мероприятия не целесообразно из-за низкого процента текущего и общего отпада.

Участковое лесничество	Урочище (дача)	Квартал	Выдел	Площадь выдела, га	Лесопатологический выдел	Площадь лесопатологического выдела, га	Вид мероприятия	Рекомендуемый срок проведения мероприятия
1	2	3	4	5	6	7	8	9
Климковское	-	91	3	16,1	1	11,3	б/н	-

Дата проведения обследования: 05.08.2024.

Дата составления документа: 27.08.2024

Исполнитель работ по проведению лесопатологического обследования:

Фамилия, имя и отчество (при наличии)

Вахренев Павел Юрьевич

Организация ИП

Должность

Подпись



Телефон

89513554135

1. Визуальное (рекогносцировочное) лесопатологическое обследование кв. 91 выд. 4 л/п 1

Наземное

Дистанционное

1.1. На площади 7,6 га фактическая таксационная характеристика лесного насаждения соответствует таксационному описанию в квартале 91 выделе 4 л/п 1.

Причины несоответствия - .

Ведомость участков с выявленными несоответствиями приведена в приложении 1 к Акту.

1.2. Лесные насаждения с нарушенной и утраченной устойчивостью выявлены на площади 7,6 га:

Участковое лесничество	Урочище (дача)	Квартал	Выдел	Площадь (га) насаждений:		Причины ослабления, повреждения
				с нарушенной устойчивостью	с утраченной устойчивостью	
1	2	3	4	5	6	8
Климковское	-	91	4	7,6	-	Низовой беглый лесной пожар текущего года сильной интенсивности (873)
Итого	-	-	-	7,6	-	-

Состояние обследованных лесных насаждений приведено в приложениях 1.1 – 1.4 к Акту в зависимости от метода проведения ЛПО.

1.3. В обследованных лесных насаждениях прогнозируется:

Прогноз	Площадь, га
1	2
Ослабление лесных насаждений	-
Усыхание лесных насаждений различной степени	-
Развитие очагов вредных организмов	-

1.4. Обнаружено загрязнение лесного участка отходами и выбросами:

промышленными

бытовыми

Вид загрязнения	Размеры загрязнения			Объем, куб. м	Площадь загрязнения, га
	длина, м	ширина, м	высота, м		
1	2	3	4	5	6
-	-	-	-	-	-

ЗАКЛЮЧЕНИЕ

В обследованном участке леса в кв. 91, выд. 4 л/п 1, средневзвешенная категория состояния составляет 2,39, что характеризует данное насаждение как «ослабленное». Доля деревьев с наличием признаков повреждения составляет 8,2%. Насаждение с нарушенной устойчивостью. Проведение санитарно-оздоровительных мероприятия не назначается, так как лесное насаждение относится к 4 бонитету, согласно п. 30 приказа Минприроды РФ № 912 от 09.11.2020 года.

Участковое лесничество	Урочище (дача)	Квартал	Выдел	Площадь выдела, га	Лесопатологический выдел	Площадь лесопатологического выдела, га	Вид мероприятия	Рекомендуемый срок проведения мероприятия
1	2	3	4	5	6	7	8	9
Климковское	-	91	4	7,6	1	7,6	б/н	-

Дата проведения обследования: 05.08.2024.

Дата составления документа: 27.08.2024

Исполнитель работ по проведению лесопатологического обследования:

Фамилия, имя и отчество (при наличии)

Вахренев Павел Юрьевич

Организация ИП

Должность

Подпись



Телефон

89513554135

1. Визуальное (рекогносцировочное) лесопатологическое обследование кв. 91 выд. 5 л/п 1

Наземное

Дистанционное

1.1. На площади 7,9 га фактическая таксационная характеристика лесного насаждения соответствует таксационному описанию в квартале 91 выделе 5 л/п 1.

Причины несоответствия - .

Ведомость участков с выявленными несоответствиями приведена в приложении 1 к Акту.

1.2. Лесные насаждения с нарушенной и утраченной устойчивостью выявлены на площади 7,9 га:

Участковое лесничество	Урочище (дача)	Квартал	Выдел	Площадь (га) насаждений:		Причины ослабления, повреждения
				с нарушенной устойчивостью	с утраченной устойчивостью	
1	2	3	4	5	6	8
Климковское	-	91	5	7,9	-	Низовой беглый лесной пожар текущего года сильной интенсивности (873)
Итого	-	-	-	7,9	-	-

Состояние обследованных лесных насаждений приведено в приложениях 1.1 – 1.4 к Акту в зависимости от метода проведения ЛПО.

1.3. В обследованных лесных насаждениях прогнозируется:

Прогноз	Площадь, га
1	2
Ослабление лесных насаждений	-
Усыхание лесных насаждений различной степени	-
Развитие очагов вредных организмов	-

1.4. Обнаружено загрязнение лесного участка отходами и выбросами:

промышленными

бытовыми

Вид загрязнения	Размеры загрязнения			Объем, куб. м	Площадь загрязнения, га
	длина, м	ширина, м	высота, м		
1	2	3	4	5	6
-	-	-	-	-	-

ЗАКЛЮЧЕНИЕ

В обследованном участке леса в кв. 91, выд. 5 л/п 1, средневзвешенная категория состояния составляет 2,44, что характеризует данное насаждение как «ослабленное». Доля деревьев с наличием признаков повреждения составляет 12,2%. Насаждение с нарушенной устойчивостью. Проведение санитарно-оздоровительных мероприятия не целесообразно из-за низкого процента текущего и общего отпада.

Участковое лесничество	Урочище (дача)	Квартал	Выдел	Площадь выдела, га	Лесопатологический выдел	Площадь лесопатологического выдела, га	Вид мероприятия	Рекомендуемый срок проведения мероприятия
1	2	3	4	5	6	7	8	9
Климковское	-	91	3	7,9	1	7,9	б/н	-

Дата проведения обследования: 05.08.2024.

Дата составления документа: 27.08.2024

Исполнитель работ по проведению лесопатологического обследования:

Фамилия, имя и отчество (при наличии)

Вахренев Павел Юрьевич

Организация ИП

Должность

Подпись



Телефон

89513554135

1. Визуальное (рекогносцировочное) лесопатологическое обследование кв. 91 выд. 6 л/п 1

Наземное

Дистанционное

1.1. На площади 11,4 га фактическая таксационная характеристика лесного насаждения соответствует таксационному описанию в квартале 91 выделе 6 л/п 1.

Причины несоответствия - .

Ведомость участков с выявленными несоответствиями приведена в приложении 1 к Акту.

1.2. Лесные насаждения с нарушенной и утраченной устойчивостью выявлены на площади 11,2га:

Участковое лесничество	Урочище (дача)	Квартал	Выдел	Площадь (га) насаждений:		Причины ослабления, повреждения
				с нарушенной устойчивостью	с утраченной устойчивостью	
1	2	3	4	5	6	8
Климковское	-	91	6	11,2	-	Низовой беглый лесной пожар текущего года сильной интенсивности (873)
Итого	-	-	-	11	-	-

Состояние обследованных лесных насаждений приведено в приложениях 1.1 – 1.4 к Акту в зависимости от метода проведения ЛПО.

1.3. В обследованных лесных насаждениях прогнозируется:

Прогноз	Площадь, га
1	2
Ослабление лесных насаждений	-
Усыхание лесных насаждений различной степени	-
Развитие очагов вредных организмов	-

1.4. Обнаружено загрязнение лесного участка отходами и выбросами:

промышленными

бытовыми

Вид загрязнения	Размеры загрязнения			Объем, куб. м	Площадь загрязнения, га
	длина, м	ширина, м	высота, м		
1	2	3	4	5	6
-	-	-	-	-	-

ЗАКЛЮЧЕНИЕ

В обследованном участке леса в кв. 91, выд. 5 л/п 1, средневзвешенная категория состояния составляет 1,53, что характеризует данное насаждение как «ослабленное». Доля деревьев с наличием признаков повреждения составляет 3.2%. Насаждение с нарушенной устойчивостью. Проведение санитарно-оздоровительных мероприятия не назначается, так как лесное насаждение относится к 4 бонитету, согласно п. 30 приказа Минприроды РФ № 912 от 09.11.2020 года.

Участковое лесничество	Урочище (дача)	Квартал	Выдел	Площадь выдела, га	Лесопатологический выдел	Площадь лесопатологического выдела, га	Вид мероприятия	Рекомендуемый срок проведения мероприятия
1	2	3	4	5	6	7	8	9
Климковское	-	91	6	71,1	1	11,2	б/н	-

Дата проведения обследования: 05.08.2024.

Дата составления документа: 27.08.2024

Исполнитель работ по проведению лесопатологического обследования:

Фамилия, имя и отчество (при наличии)

Вахренев Павел Юрьевич

Организация ИП

Должность

Подпись



Телефон

89513554135

1. Визуальное (рекогносцировочное) лесопатологическое обследование кв. 91 выд. 9 л/п 1

Наземное

Дистанционное

1.1. На площади 1,3 га фактическая таксационная характеристика лесного насаждения соответствует таксационному описанию в квартале 91 выделе 9 л/п 1.

Причины несоответствия - .

Ведомость участков с выявленными несоответствиями приведена в приложении 1 к Акту.

1.2. Лесные насаждения с нарушенной и утраченной устойчивостью выявлены на площади 1,3 га:

Участковое лесничество	Урочище (дача)	Квартал	Выдел	Площадь (га) насаждений:		Причины ослабления, повреждения
				с нарушенной устойчивостью	с утраченной устойчивостью	
1	2	3	4	5	6	8
Климковское	-	91	9	1,3	-	Низовой беглый лесной пожар текущего года сильной интенсивности (873)
Итого	-	-	-	1,3	-	-

Состояние обследованных лесных насаждений приведено в приложениях 1.1 – 1.4 к Акту в зависимости от метода проведения ЛПО.

1.3. В обследованных лесных насаждениях прогнозируется:

Прогноз	Площадь, га
1	2
Ослабление лесных насаждений	-
Усыхание лесных насаждений различной степени	-
Развитие очагов вредных организмов	-

1.4. Обнаружено загрязнение лесного участка отходами и выбросами:

промышленными

бытовыми

Вид загрязнения	Размеры загрязнения			Объем, куб. м	Площадь загрязнения, га
	длина, м	ширина, м	высота, м		
1	2	3	4	5	6
-	-	-	-	-	-

ЗАКЛЮЧЕНИЕ

В обследованном участке леса в кв. 91, выд. 9 л/п 1, средневзвешенная категория состояния составляет 1,53, что характеризует данное насаждение как «ослабленное». Доля деревьев с наличием признаков повреждения составляет 1,5%. Насаждение с нарушенной устойчивостью. Проведение санитарно-оздоровительных мероприятия не целесообразно из-за низкого процента текущего и общего отпада.

Участковое лесничество	Урочище (дача)	Квартал	Выдел	Площадь выдела, га	Лесопатологический выдел	Площадь лесопатологического выдела, га	Вид мероприятия	Рекомендуемый срок проведения мероприятия
1	2	3	4	5	6	7	8	9
Климковское	-	91	9	2,6	1	1,3	б/н	-

Дата проведения обследования: 05.08.2024.

Дата составления документа: 27.08.2024

Исполнитель работ по проведению лесопатологического обследования:

Фамилия, имя и отчество (при наличии)

Вахренев Павел Юрьевич

Организация ИП

Должность

Подпись



Телефон

89513554135

1. Визуальное (рекогносцировочное) лесопатологическое обследование кв. 91 выд. 13 л/п 1

Наземное

Дистанционное

1.1. На площади 0,3 га фактическая таксационная характеристика лесного насаждения соответствует таксационному описанию в квартале 91 выделе 13 л/п 1.

Причины несоответствия - .

Ведомость участков с выявленными несоответствиями приведена в приложении 1 к Акту.

1.2. Лесные насаждения с нарушенной и утраченной устойчивостью выявлены на площади 0,3 га:

Участковое лесничество	Урочище (дача)	Квартал	Выдел	Площадь (га) насаждений:		Причины ослабления, повреждения
				с нарушенной устойчивостью	с утраченной устойчивостью	
1	2	3	4	5	6	8
Климковское	-	91	13	0,3	-	Низовой беглый лесной пожар текущего года сильной интенсивности (873)
Итого	-	-	-	0,3	-	-

Состояние обследованных лесных насаждений приведено в приложениях 1.1 – 1.4 к Акту в зависимости от метода проведения ЛПО.

1.3. В обследованных лесных насаждениях прогнозируется:

Прогноз	Площадь, га
1	2
Ослабление лесных насаждений	-
Усыхание лесных насаждений различной степени	-
Развитие очагов вредных организмов	-

1.4. Обнаружено загрязнение лесного участка отходами и выбросами:

промышленными

бытовыми

Вид загрязнения	Размеры загрязнения			Объем, куб. м	Площадь загрязнения, га
	длина, м	ширина, м	высота, м		
1	2	3	4	5	6
-	-	-	-	-	-

ЗАКЛЮЧЕНИЕ

В обследованном участке леса в кв. 91, выд. 13 л/п 1, средневзвешенная категория состояния составляет 1,64, что характеризует данное насаждение как «ослабленное». Доля деревьев с наличием признаков повреждения составляет 2,8%. Насаждение с нарушенной устойчивостью. Проведение санитарно-оздоровительных мероприятия не целесообразно из-за низкого процента текущего и общего отпада.

Участковое лесничество	Урочище (дача)	Квартал	Выдел	Площадь выдела, га	Лесопатологический выдел	Площадь лесопатологического выдела, га	Вид мероприятия	Рекомендуемый срок проведения мероприятия
1	2	3	4	5	6	7	8	9
Климковское	-	91	13	39,8	1	0,3	б/н	-

Дата проведения обследования: 05.08.2024.

Дата составления документа: 27.08.2024

Исполнитель работ по проведению лесопатологического обследования:

Фамилия, имя и отчество (при наличии)

Вахренев Павел Юрьевич

Организация ИП

Должность

Подпись



Телефон

89513554135

91	9	2,6	Эксплуатационные	-	1	1,3	8С2Б	С	55	17	18	МБ	0,7	2	180	55,0	37,0	5,0	3,0	Низовой Белый лесной повар - округло - гол. сильной изгибавности (87Э)	3	б/н
								Б		18	18					70,0	30,0				1,5	
Итого на выдел:																62,5	33,5	2,5	1,5			
91	13	39,8	Эксплуатационные	-	1	0,3	8С2Б	С	80	18	22	Б	0,7	3	200	55,0	30,0	10,0	5,0	Низовой Белый лесной повар - округло - гол. сильной изгибавности (87Э)	5	б/н
								Б		19	18					60,0	40,0				2,8	
Итого на выдел:																57,5	34,4	5,5	2,8			

Условные обозначения: Н - деревья не подлежат рубке; Р - деревья подлежат рубке.

Исполнитель работ по проведению лесопатологического обследования.

Фамилия, имя и отчество (при наличии)

Вахренев Павел Юрьевич

Подпись _____



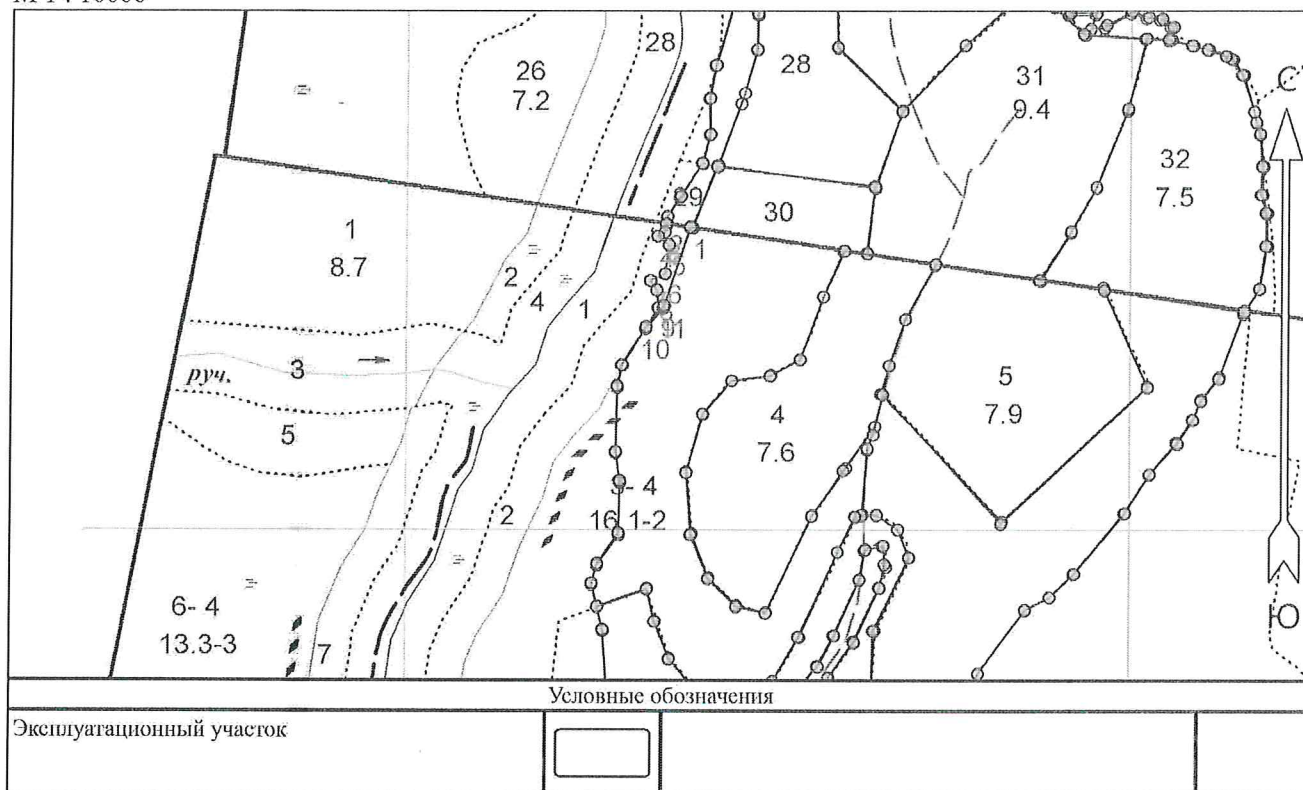
Дата составления документа

27.08.2024

Абрис участка леса

в квартале 91 выдел 2 л/п1 площадь участка 0,4га Климковского участкового лесничества Белохолуницкого лесничества Министерства лесного хозяйства Кировской области

М 1 : 10000



Пространственное размещение лесопатологических выделов

(включается в Акт при выделении лесопатологических выделов, для указания пространственного расположения повреждённых и погибших насаждений)

Номера точек	Координаты		Длина, м
	Широта	Долгота	
1 - 2	58.96662	51.44114	34
2 - 3	58.96667	51.44055	11
3 - 4	58.96657	51.44052	11
4 - 5	58.96652	51.44036	19
5 - 6	58.96641	51.44062	40
6 - 7	58.96605	51.44054	22
7 - 8	58.96597	51.44019	16
8 - 9	58.96585	51.44034	24
9 - 10	58.96563	51.44038	34
10 - 11	58.96537	51.44008	37
11 - 1	58.96562	51.44049	117

Исполнитель работ по проведению лесопатологического обследования:

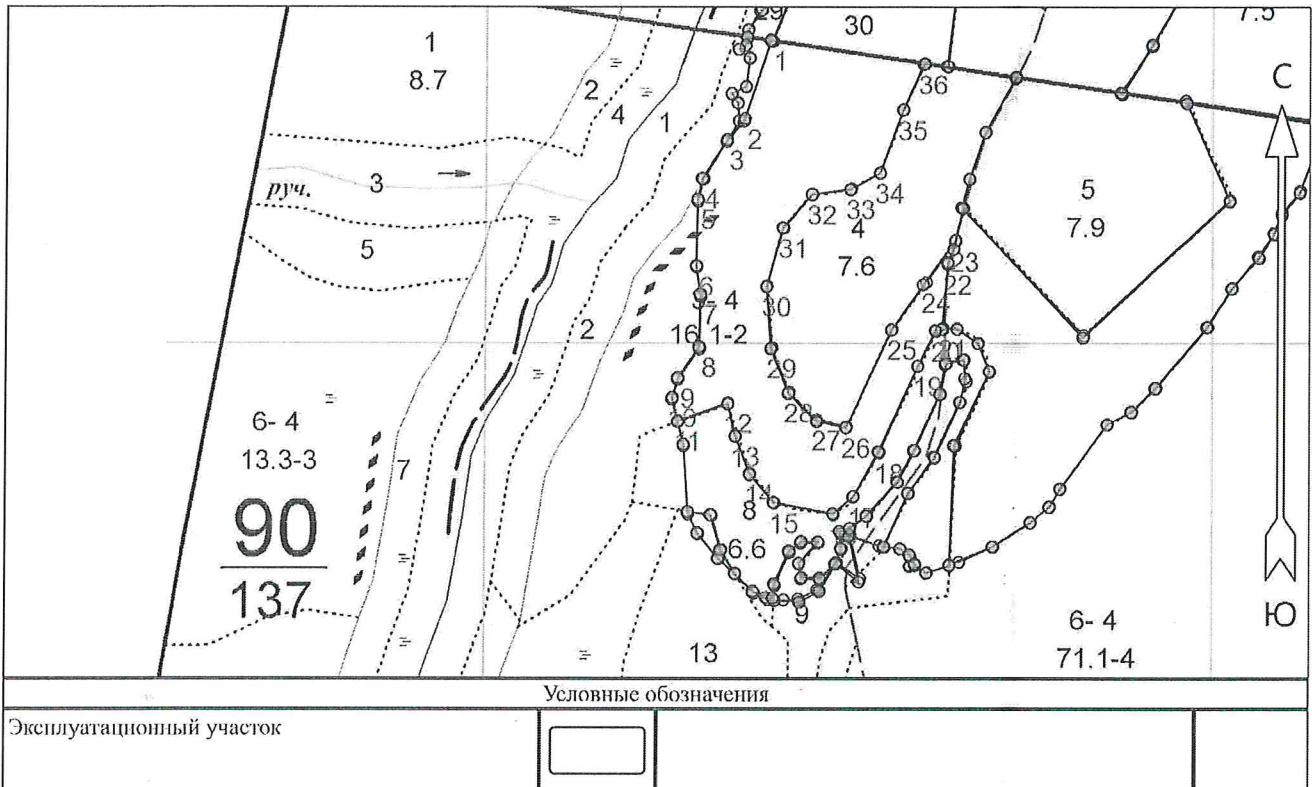
Фамилия, имя и отчество (при наличии) Вахренев Павел Юрьевич _____ Подпись _____

Дата составления документа 27.08.2024

Абрис участка леса

в квартале 91 выдел 3 л/п1 площадь участка 11,3га Климковского участкового лесничества Белохолуницкого лесничества Министерства лесного хозяйства Кировской области

М 1 : 10000



Пространственное размещение лесопатологических выделов

(включается в Акт при выделении лесопатологических выделов, для указания пространственного расположения повреждённых и погибших насаждений)

Номера точек	Координаты		Длина, м
	Широта	Долгота	
1 - 2	58.96663	51.44113	114
2 - 3	58.96566	51.44051	38
3 - 4	58.96540	51.44009	63
4 - 5	58.96492	51.43950	29
5 - 6	58.96466	51.43941	92
6 - 7	58.96384	51.43938	40
7 - 8	58.96348	51.43947	72
8 - 9	58.96283	51.43945	51
9 - 10	58.96245	51.43895	28
10 - 11	58.96221	51.43882	33
11 - 12	58.96192	51.43896	72
12 - 13	58.96214	51.44014	47
13 - 14	58.96173	51.44032	55
14 - 15	58.96127	51.44066	53
15 - 16	58.96091	51.44126	83
16 - 17	58.96077	51.44267	36


Исполнитель работ по проведению лесопатологического обследования:

Фамилия, имя и отчество (при наличии) Вахренев Павел Юрьевич _____ Подпись

Дата составления документа 27.08.2024

17 - 18	58.96098	51.44314	71
18 - 19	58.96153	51.44377	130
19 - 20	58.96260	51.44469	54
20 - 21	58.96303	51.44513	10
21 - 22	58.96305	51.44530	89
22 - 23	58.96385	51.44540	33
23 - 24	58.96413	51.44558	69
24 - 25	58.96363	51.44489	80
25 - 26	58.96305	51.44407	148
26 - 27	58.96184	51.44297	42
27 - 28	58.96193	51.44226	54
28 - 29	58.96228	51.44160	65
29 - 30	58.96282	51.44119	85
30 - 31	58.96358	51.44106	83
31 - 32	58.96430	51.44145	61
32 - 33	58.96472	51.44214	54
33 - 34	58.96479	51.44307	46
34 - 35	58.96499	51.44377	92
35 - 36	58.96576	51.44431	69
36 - 1	58.96633	51.44480	213

Исполнитель работ по проведению лесопатологического обследования:

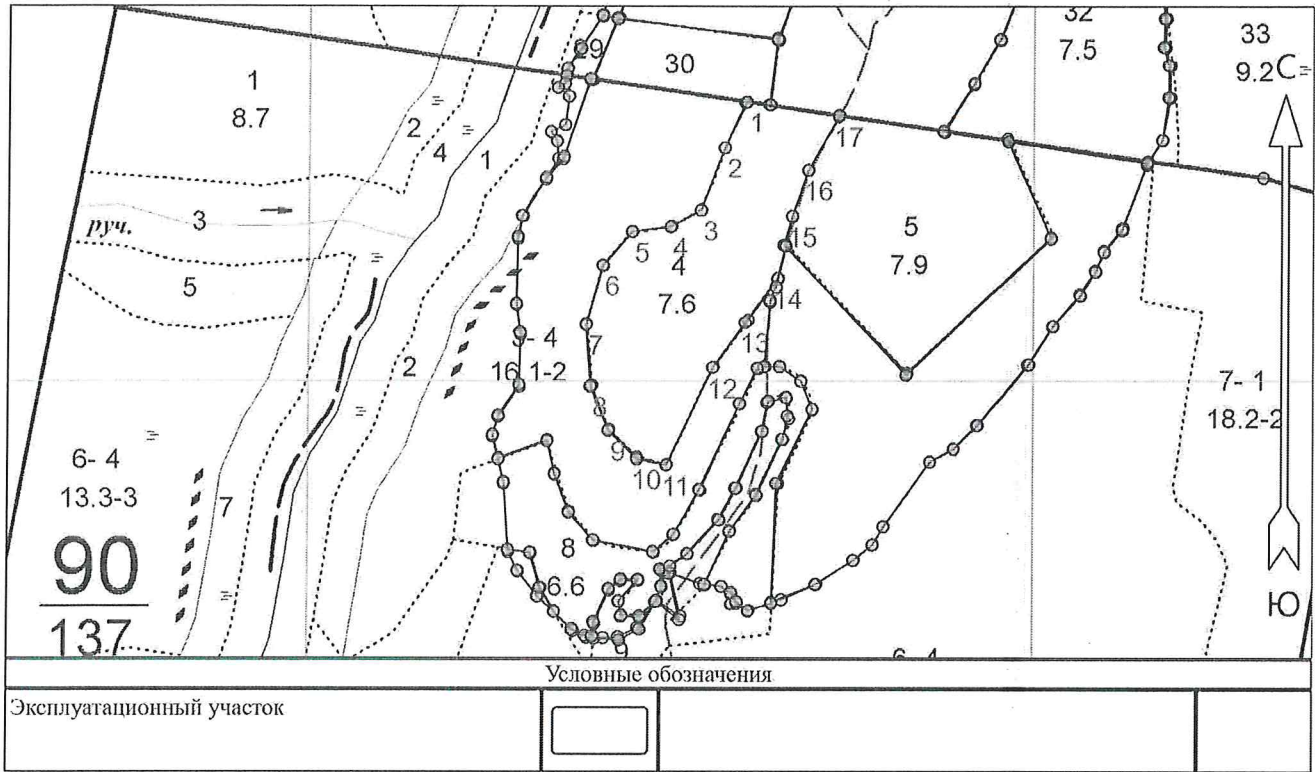
Фамилия, имя и отчество (при наличии) Вахренев Павел Юрьевич _____ Подпись 

Дата составления документа 27.08.2024

Абрис участка леса

в квартале 91 выдел 4 л/п1 площадь участка 7,6га Климовского участкового лесничества Белохолуницкого лесничества Министерства лесного хозяйства Кировской области

М 1 : 10000



Пространственное размещение лесопатологических выделов

(включается в Акт при выделении лесопатологических выделов, для указания пространственного расположения повреждённых и погибших насаждений)

Номера точек	Координаты		Длина, м
	Широта	Долгота	
1 - 2	58.96634	51.44484	70
2 - 3	58.96577	51.44432	93
3 - 4	58.96498	51.44377	47
4 - 5	58.96478	51.44305	53
5 - 6	58.96472	51.44213	61
6 - 7	58.96431	51.44144	85
7 - 8	58.96357	51.44105	85
8 - 9	58.96281	51.44116	66
9 - 10	58.96226	51.44159	55
10 - 11	58.96191	51.44226	41
11 - 12	58.96183	51.44296	148
12 - 13	58.96304	51.44405	76
13 - 14	58.96360	51.44481	76
14 - 15	58.96415	51.44559	87
15 - 16	58.96491	51.44593	68
16 - 17	58.96549	51.44632	85
17 - 1	58.96616	51.44704	128

Исполнитель работ по проведению лесопатологического обследования:

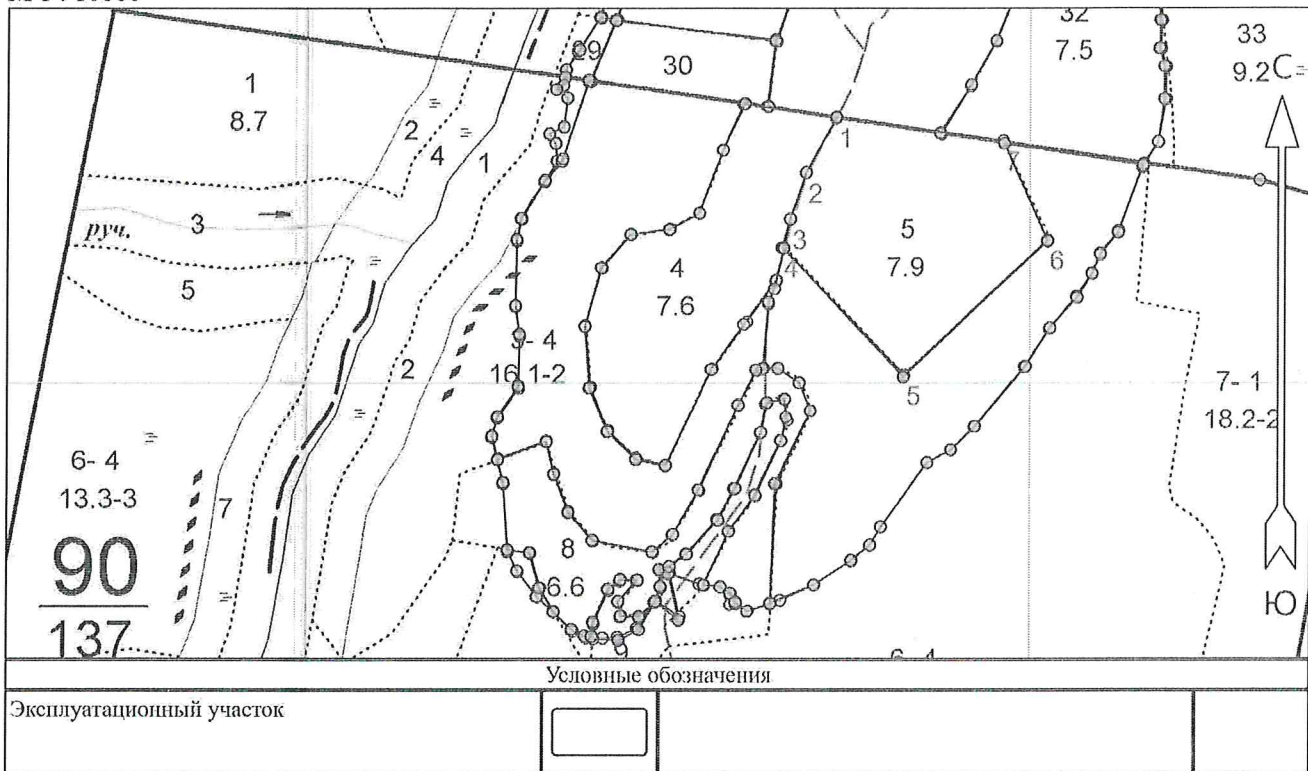
Фамилия, имя и отчество (при наличии) Вахренев Павел Юрьевич _____ Подпись _____

Дата составления документа 27.08.2024

Абрис участка леса

в квартале 91 выдел 5 л/п1 площадь участка 7,9га Климковского участкового лесничества Белохолуницкого лесничества Министерства лесного хозяйства Кировской области

М 1 : 10000



Пространственное размещение лесопатологических выделов

(включается в Акт при выделении лесопатологических выделов, для указания пространственного расположения повреждённых и погибших насаждений)

Номера точек	Координаты		Длина, м
	Широта	Долгота	
1 - 2	58.96617	51.44705	87
2 - 3	58.96549	51.44631	68
3 - 4	58.96491	51.44592	41
4 - 5	58.96456	51.44573	245
5 - 6	58.96297	51.44869	274
6 - 7	58.96465	51.45217	150
7 - 1	58.96588	51.45111	235

Исполнитель работ по проведению лесопатологического обследования:

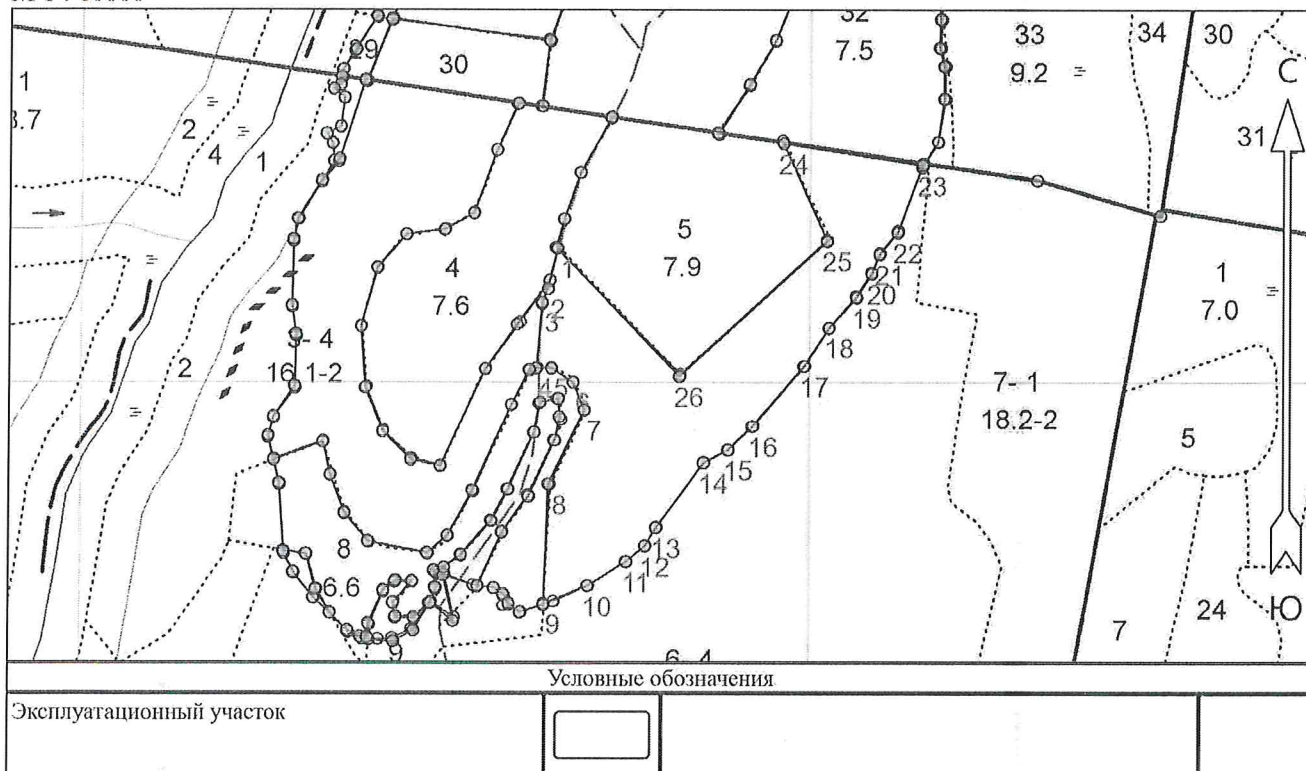
Фамилия, имя и отчество (при наличии) Вахренев Павел Юрьевич _____ Подпись _____

Дата составления документа 27.08.2024

Абрис участка леса

в квартале 91 выдел 6 л/п1 площадь участка 11,4га Климковского участкового лесничества Белохолуницкого лесничества Министерства лесного хозяйства Кировской области

М 1 : 10000



Пространственное размещение лесопатологических выделов

(включается в Акт при выделении лесопатологических выделов, для указания пространственного расположения повреждённых и погибших насаждений)

Номера точек	Координаты		Длина, м
	Широта	Долгота	
1 - 2	58.96455	51.44577	58
2 - 3	58.96404	51.44555	20
3 - 4	58.96387	51.44541	92
4 - 5	58.96305	51.44527	21
5 - 6	58.96305	51.44564	36
6 - 7	58.96287	51.44616	42
7 - 8	58.96252	51.44643	112
8 - 9	58.96161	51.44561	163
9 - 10	58.96015	51.44546	65
10 - 11	58.96037	51.44652	62
11 - 12	58.96066	51.44743	33
12 - 13	58.96086	51.44787	29
13 - 14	58.96108	51.44814	109
14 - 15	58.96187	51.44925	38
15 - 16	58.96203	51.44984	47
16 - 17	58.96232	51.45043	109
17 - 18	58.96307	51.45165	63


Исполнитель работ по проведению лесопатологического обследования:

Фамилия, имя и отчество (при наличии) Вахренев Павел Юрьевич _____ Подпись _____

Дата составления документа 27.08.2024

18 - 19	58.96355	51.45224	56
19 - 20	58.96393	51.45289	39
20 - 21	58.96423	51.45325	29
21 - 22	58.96447	51.45344	39
22 - 23	58.96474	51.45387	99
23 - 24	58.96558	51.45446	193
24 - 25	58.96585	51.45113	148
25 - 26	58.96463	51.45218	276
26 - 1	58.96294	51.44867	244

Исполнитель работ по проведению лесопатологического обследования:

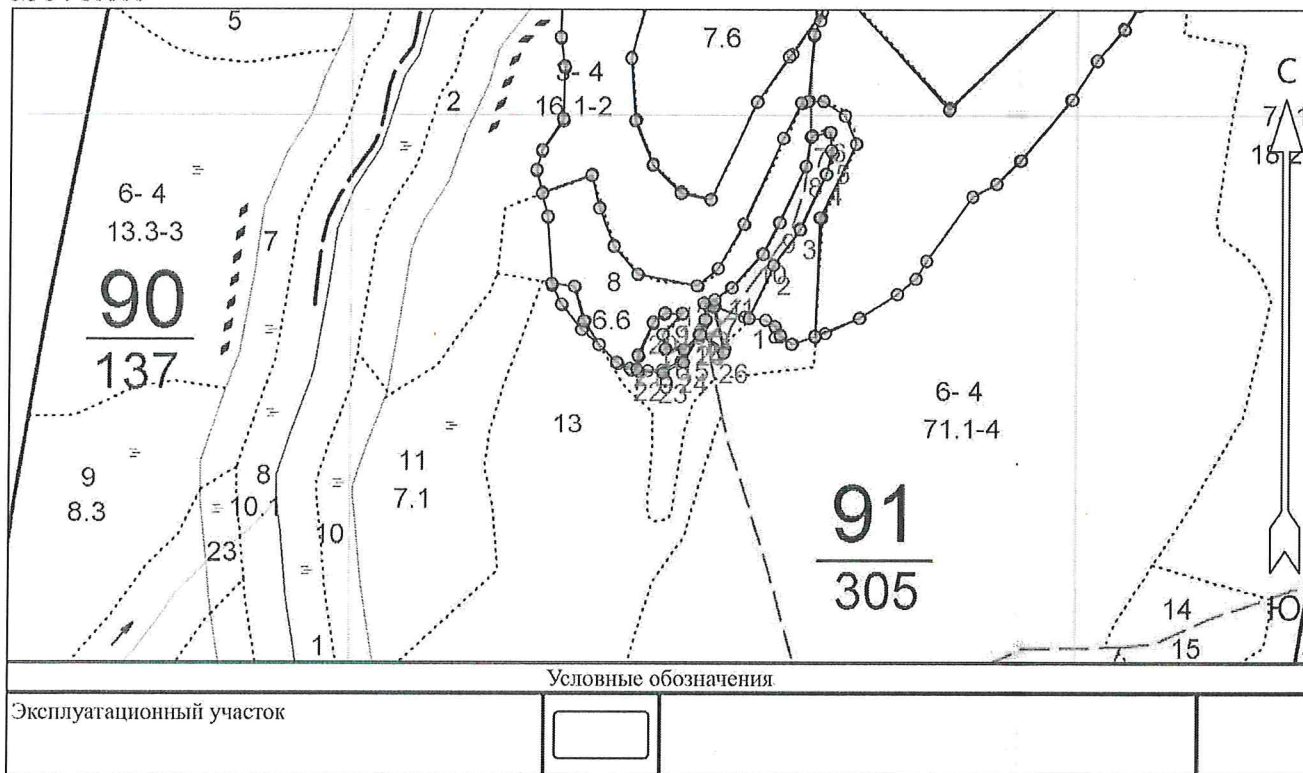
Фамилия, имя и отчество (при наличии) Вахренев Павел Юрьевич _____ Подпись 

Дата составления документа 27.08.2024

Абрис участка леса

в квартале 91 выдел 9 л/п1 площадь участка 1,3га Климовского участкового лесничества Белохолуницкого лесничества Министерства лесного хозяйства Кировской области

М 1 : 10000



Пространственное размещение лесопатологических выделов

(включается в Акт при выделении лесопатологических выделов, для указания пространственного расположения повреждённых и погибших насаждений)

Номера точек	Координаты		Длина, м
	Широта	Долгота	
1 - 2	58.96037	51.44389	81
2 - 3	58.96103	51.44448	61
3 - 4	58.96148	51.44509	83
4 - 5	58.96215	51.44570	30
5 - 6	58.96241	51.44587	30
6 - 7	58.96267	51.44578	26
7 - 8	58.96261	51.44534	41
8 - 9	58.96225	51.44522	85
9 - 10	58.96155	51.44459	48
10 - 11	58.96117	51.44420	63
11 - 12	58.96075	51.44347	42
12 - 13	58.96053	51.44288	22
13 - 14	58.96033	51.44286	21
14 - 15	58.96016	51.44271	30
15 - 16	58.95996	51.44236	27
16 - 17	58.95998	51.44190	20
17 - 18	58.96016	51.44185	39


Исполнитель работ по проведению лесопатологического обследования:

Фамилия, имя и отчество (при наличии) Вахренев Павел Юрьевич _____ Подпись _____

Дата составления документа 27.08.2024

18 - 19	58.96042	51.44231	24
19 - 20	58.96042	51.44189	20
20 - 21	58.96030	51.44162	50
21 - 22	58.95989	51.44128	20
22 - 23	58.95971	51.44127	34
23 - 24	58.95968	51.44186	32
24 - 25	58.95982	51.44234	44
25 - 26	58.96016	51.44275	40
26 - 27	58.95993	51.44329	65
27 - 1	58.96050	51.44304	51

Исполнитель работ по проведению лесопатологического обследования:

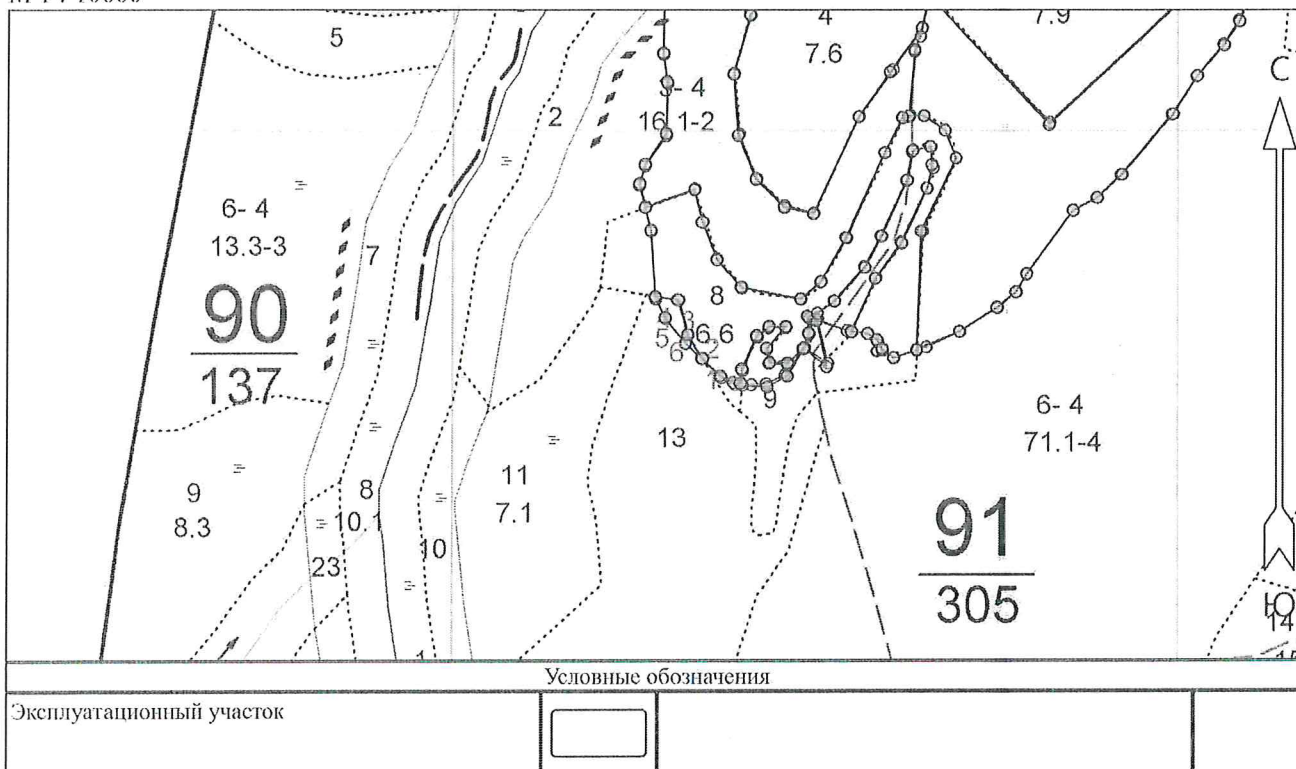
Фамилия, имя и отчество (при наличии) Вахренев Павел Юрьевич _____ Подпись 

Дата составления документа 27.08.2024

Абрис участка леса

в квартале 91 выдел 13 л/п1 площадь участка 0,3га Климковского участкового лесничества Белохолуницкого лесничества Министерства лесного хозяйства Кировской области

М 1 : 10000



Пространственное размещение лесопатологических выделов

(включается в Акт при выделении лесопатологических выделов, для указания пространственного расположения повреждённых и погибших насаждений)

Номера точек	Координаты		Длина, м
	Широта	Долгота	
1 - 2	58.96004	51.44032	37
2 - 3	58.96033	51.44000	50
3 - 4	58.96076	51.43975	33
4 - 5	58.96080	51.43919	32
5 - 6	58.96054	51.43943	45
6 - 1	58.96023	51.43991	31


Исполнитель работ по проведению лесопатологического обследования:

Фамилия, имя и отчество (при наличии) Вахренев Павел Юрьевич _____ Подпись

Дата составления документа 27.08.2024

Фототаблица

к акту лесопатологического обследования







Шифар: 58 96426
Долгота: 51 00 42.49
Время: 05.08.2024
Белорусский лесной фонд
Климовское уч. лесничество
Кв. 91, вид 4

Розетка для Note 5



Широта: 58.960181
Долгота: 51.441901
Время: 05-08-2024
Белохолуницкое лесничество
Климковское уч. лесничество
Кв. 91, выд. 9

Powered by NoteCam

Исполнитель работ по проведению лесопатологического обследования:

Фамилия, имя, отчество
(при наличии)

Вахренев Павел Юрьевич

Подпись

№ выдела	Состав, подрост, подлесок, покров, почва, рельеф, особенности выдела. Отметка о порослевом прокох. Наименование категорий земель, земель. Хар. лесных культур. Кадастровая оценка.	Ярус	Высота	Элемент леса	Возраст	Высота	Диаметр	Класс	Группа	Бонитет	Тип леса	Полнота	Запас сырораст. леса, кмбм			Класс	Запас на выдел, кмбм				Хозяйственные мероприятия		
													на I га	общий	на выдел		с	сухостоя (старого)	редин	единич. дер.		Захламленность	общая
1	2	3	4	5	6	7	8	9	10	11	12	13	14	15	16	17	18	19	20	21	22	23	24
1	14.9 4С2Е4Б	1	17	4С	80	19	22	4	2	3	ХДМ	0.6	160	2384	954	1							
				2Б	17	18					В4					477	1						
				4Б	16	14										954	3						
2	4.2 10С+Б	1	20	10С	75	20	22	4	2	2	МБ	0.6	190	798	798	1							
				Б							В2												
10	2.2 6С4С+Б+Б	1	18	6С	70	16	18	4	2	3	ХДМ	0.6	160	352	211	1							
				4С	100	20	26				В4					141	1						
				Е																			
12	2.2 8С2Б	1	18	8С	80	18	22	4	2	3	Б	0.7	200	440	352	1							
				2Б	19	18					А2					88	2						
20	4.5 5С2С3Б+Е	1	19	5С	70	19	20	4	2	2	МБ	0.6	180	810	405	1							
				2С	95	23	28				В2					162	1						
				3Б	50	17	14									243	2						
				Е																			

Итого:
28

4784 4784
С 3023
Е 477
Б 1285

